Отчет № 1354-16793/2019/6-О

Том 2

ЗАКАЗЧИК: ООО «УК «Навигатор» Д.У. ЗПИФ рентный «Финам – Капитальные вложения»

ИСПОЛНИТЕЛЬ:

ООО «ОБИКС»

Копии документов, используемые Оценщиком и устанавливающие количественные и качественные характеристики 1 026 (Одной тысячи двадцати шести) земельных участков, расположенных в Пензенской области, принадлежащих владельцам инвестиционных паев Закрытого рентного паевого инвестиционного фонда «Финам-Капитальные вложения»

дата оценки: 27 августа 2019 г.

дата составления отчёта: 27 августа 2019 г.

МОСКВА 2019 Г.













ОБЯЗАТЕЛЬСТВО

о государственной регистрации права

ОБЯЗАТЕЛЬСТВО

о государственной регистрации права

СВИДЕТЕЛЬСТВО

О ГОСУДАРСТВЕННОЙ РЕГИСТРАЦИИ ПРАВА

СВИДЕТЕЛЬСТВО

О ГОСУДАРСТВЕННОЙ РЕГИСТРАЦИИ ПРАВА

СВИДЕТЕЛЬСТВО
о государственной регистрации права

СВИДЕТЕЛЬСТВО
о государственной регистрации права

СВИДЕТЕЛЬСТВО

О ГОСУДАРСТВЕННОЙ РЕГИСТРАЦИИ ПРАВА

СВИДЕТЕЛЬСТВО

О ГОСУДАРСТВЕННОЙ РЕГИСТРАЦИИ ПРАВА

СВИДЕТЕЛЬСТВО

О ГОСУДАРСТВЕННОЙ РЕГИСТРАЦИИ ПРАВА

СВИДЕТЕЛЬСТВО

О ГОСУДАРСТВЕННОЙ РЕГИСТРАЦИИ ПРАВА

СВИДЕТЕЛЬСТВО

О ГОСУДАРСТВЕННОЙ РЕГИСТРАЦИИ ПРАВА

58 АБ 933224

СВИДЕТЕЛЬСТВО

О ГОСУДАРСТВЕННОЙ РЕГИСТРАЦИИ ПРАВА

58 АБ 933224

СВИДЕТЕЛЬСТВО

о государственной регистрации права

Управление Федеральной службы государственной регистрации, кадастра и картографии по Ленинградской области

Дата выдачи: "20" декабря 2012 года

Дополнительная информация: Запись в Единый государственный реестр прав на недвижимое имущество и сделок с ним внесена "17" декабря 2012 года

Кадастровый (или условный) номер: 47:14:0207:1:4001:11

Объект(ы) публичных прав: Земельный участок (земли)

Вид права: Общая долевая собственность

Объект права: Земельный участок для обслуживания производственных объектов, земли промышленности, энергетики, транспорта, связи, радиовещания, телевидения, информатики, земли для обеспечения космической деятельности, земли обороны, безопасности и иного специального назначения, общая площадь 2200000 кв. м, адрес (местоположение): Российская Федерация, Ленинградская область, СП Гостилицкое, д.17

Кадастровый (или условный) номер: 78:12:[illegible]

Ограничение (обременение) права: Ограничение не установлено

Сделка (основание возникновения права): Решение суда, определение

Регистратор

78 АБ № 353221

СВИДЕТЕЛЬСТВО

о государственной регистрации права

Управление Федеральной службы государственной регистрации, кадастра и картографии по Ленинградской области

Дата выдачи: "20" декабря 2012 года

Дополнительная информация: [illegible]

Кадастровый (или условный) номер: 47:14:0207:1:4001:11

Объект(ы) публичных прав: Земельный участок (земли)

Вид права: Общая долевая собственность

Объект права: Земельный участок для обслуживания производственных объектов, земли промышленности, энергетики, транспорта, связи, радиовещания, телевидения, информатики, земли для обеспечения космической деятельности, земли обороны, безопасности и иного специального назначения, общая площадь 2200000 кв. м, адрес (местоположение): Российская Федерация, Ленинградская область, СП Гостилицкое, д.17

Кадастровый (или условный) номер: 78:12:[illegible]

Ограничение (обременение) права: Ограничение не установлено

Сделка (основание возникновения права): Решение суда, определение

Регистратор

78 АБ № 353223

СВИДЕТЕЛЬСТВО

О ГОСУДАРСТВЕННОЙ РЕГИСТРАЦИИ ПРАВА

СВИДЕТЕЛЬСТВО

О ГОСУДАРСТВЕННОЙ РЕГИСТРАЦИИ ПРАВА

СВИДЕТЕЛЬСТВО
о государственной регистрации права

Управление Федеральной службы государственной регистрации, кадастра и картографии по Псковской области

Дата выдачи: "28" ноября 2012 года

Документы основания: Договор купли-продажи земельного участка от 19.04.2012, выдан: ОАО «Ростелеком»

Субъект(ы) субъектов права: Российская Федерация

Вид права: Общая долевая собственность

Объект права: Земельный участок, для сельскохозяйственного производства, общая площадь 1112000 кв. м., адрес (местоположение) объекта: Россия, Псковская область, р-н Псковский, в 2,200 км. от ориентира на юго-запад от ориентира жилого дома, расположенного за пределами участка, адрес ориентира: Псковская область, Псковский район, д.Сотки, ул.Приозерная, д.2

Кадастровый (или условный) номер: 60:27:0000000:[illegible]

Ограничение (обременение) права: ограничения отсутствуют

Сделка: Договор купли-продажи земельного участка, заключенный с гражданином, от "28" ноября 2012 года, зарегистрирован № 60-18-12/008/2012-[illegible]

Регистратор

60 АБ № 393244

СВИДЕТЕЛЬСТВО
о государственной регистрации права

Управление Федеральной службы государственной регистрации, кадастра и картографии по Псковской области

Дата выдачи: "28" ноября 2012 года

Документы основания: Договор купли-продажи земельного участка от 19.04.2012, выдан: ОАО «Ростелеком»

Субъект(ы) субъектов права: Российская Федерация

Вид права: Общая долевая собственность

Объект права: Земельный участок, для сельскохозяйственного производства, общая площадь 1112000 кв. м., адрес (местоположение) объекта: Россия, Псковская область, р-н Псковский, в 2,200 км. от ориентира на юго-запад от ориентира жилого дома, расположенного за пределами участка, адрес ориентира: Псковская область, Псковский район, д.Сотки, ул.Приозерная, д.2

Кадастровый (или условный) номер: 60:27:0000000:[illegible]

Ограничение (обременение) права: ограничения отсутствуют

Сделка: Договор купли-продажи земельного участка, заключенный с гражданином, от "28" ноября 2012 года, зарегистрирован № 60-18-12/008/2012-[illegible]

Регистратор

60 АБ № 393243

СВИДЕТЕЛЬСТВО
о государственной регистрации права

Управление Федеральной службы государственной регистрации, кадастра и картографии по Пензенской области

Регистратор

58 АБ Х 353242

СВИДЕТЕЛЬСТВО
о государственной регистрации права

Управление Федеральной службы государственной регистрации, кадастра и картографии по Пензенской области

Регистратор

58 АБ Х 353241

СВИДЕТЕЛЬСТВО

о государственной регистрации права

СВИДЕТЕЛЬСТВО

о государственной регистрации права

СВИДЕТЕЛЬСТВО
о государственной регистрации права

СВИДЕТЕЛЬСТВО
о государственной регистрации права

СВИДЕТЕЛЬСТВО
о государственной регистрации права

СВИДЕТЕЛЬСТВО
о государственной регистрации права

СВИДЕТЕЛЬСТВО

О ГОСУДАРСТВЕННОЙ РЕГИСТРАЦИИ ПРАВА

Управление Федеральной службы государственной регистрации, кадастра и картографии по Пензенской области

Дата выдачи: "20" ноября 2012 года

Документы-основания: Договор купли-продажи долей в земельном участке от 22.11.2012 года

Субъект (субъекты) права: Владельцы инвестиционных паев

Вид права: Общая долевая собственность

Объект права: Земельный участок для сельскохозяйственного производства, категория земель: земли сельскохозяйственного назначения, общая площадь: 1000161 кв. м, адрес (местоположение) объекта: Участок находится примерно в 4200 м по направлению на северо-запад от ориентира жилой дом, расположенного за пределами участка, адрес ориентира: Пензенская область, Колышлейский район, с.Бессоновка, ул.Первомайская, 9

Кадастровый (или условный) номер: 58:12:7401001:38

Существующие ограничения (обременения) права: отсутствуют ограничения

Регистратор

58 АБ № 309931

СВИДЕТЕЛЬСТВО

О ГОСУДАРСТВЕННОЙ РЕГИСТРАЦИИ ПРАВА

Управление Федеральной службы государственной регистрации, кадастра и картографии по Пензенской области

Дата выдачи: "20" ноября 2012 года

Документы-основания: Договор купли-продажи долей в земельном участке от 22.11.2012 года

Субъект (субъекты) права: Владельцы инвестиционных паев

Вид права: Общая долевая собственность

Объект права: Земельный участок для сельскохозяйственного производства, категория земель: земли сельскохозяйственного назначения, общая площадь: 1000161 кв. м, адрес (местоположение) объекта: Участок находится примерно в 4200 м по направлению на северо-запад от ориентира жилой дом, расположенного за пределами участка, адрес ориентира: Пензенская область, Колышлейский район, с.Бессоновка, ул.Первомайская, 9

Кадастровый (или условный) номер: 58:12:7401001:38

Существующие ограничения (обременения) права: отсутствуют ограничения

Регистратор

58 АБ № 309932

СВИДЕТЕЛЬСТВО

О ГОСУДАРСТВЕННОЙ РЕГИСТРАЦИИ ПРАВА

Управление Федеральной службы государственной регистрации, кадастра и картографии по Липецкой области

Дата выдачи: "20" декабря 2012 года

Документы-основания: • Договор купли-продажи земли с земельным участком от 12.11.2012 года;

• Договор купли-продажи земельных долей от 24.10.2012 года (2)

Субъект публичного права: Российская Федерация

Открытый паевой инвестиционный фонд "Фонд Капитальных вложений", правила доверительного управления которым зарегистрированы Федеральной службой по финансовым рынкам 19 декабря 2006 года за номером 0355-94170555, в реестре владельцев инвестиционных паев в качестве лица, обладающего инвестиционными паями

Вид права: Общая долевая собственность

Объект права: Земельный участок для сельскохозяйственного производства, категория земель: земли сельскохозяйственного назначения, общая площадь 141120 кв. м, адрес (местоположение) объекта: Участок выделяется примерно в 2700 м по направлению на юго-запад от ориентира жилой дом, расположенного на продолжении участка, адрес ориентира: Липецкая область, Лебедянский район, с.Бутырки, ул.Первомайская, 9

Кадастровый (или условный) номер: 48:12:7341001:49

Существующие ограничения (обременения) права: доверительное управление

• запись в Едином государственном реестре прав на недвижимое имущество и сделок с ним "20" декабря 2012 года сделана запись регистрации № 48-48-12/005/2012-2416

Регистратор

Архипов

(фамилия)

58 АБ 5 209933

СВИДЕТЕЛЬСТВО

О ГОСУДАРСТВЕННОЙ РЕГИСТРАЦИИ ПРАВА

Управление Федеральной службы государственной регистрации, кадастра и картографии по Липецкой области

Дата выдачи: "21" декабря 2012 года

Документы-основания: • Договор купли-продажи земли с земельным участком от 12.11.2012 года;

• Договор купли-продажи земельных долей от 24.10.2012 года (2)

Субъект публичного права: Российская Федерация

Открытый паевой инвестиционный фонд "Фонд Капитальных вложений", правила доверительного управления которым зарегистрированы Федеральной службой по финансовым рынкам 19 декабря 2006 года за номером 0355-94170555, в реестре владельцев инвестиционных паев в качестве лица, обладающего инвестиционными паями

Вид права: Общая долевая собственность

Объект права: Земельный участок для сельскохозяйственного производства, категория земель: земли сельскохозяйственного назначения, общая площадь 141120 кв. м, адрес (местоположение) объекта: Участок выделяется примерно в 2700 м по направлению на юго-запад от ориентира жилой дом, расположенного на продолжении участка, адрес ориентира: Липецкая область, Лебедянский район, с.Бутырки, ул.Первомайская, 9

Кадастровый (или условный) номер: 48:12:7341001:49

Существующие ограничения (обременения) права: доверительное управление

• запись в Едином государственном реестре прав на недвижимое имущество и сделок с ним "20" декабря 2012 года сделана запись регистрации № 48-48-12/005/2012-2417

Регистратор

Архипов

(фамилия)

58 АБ 5 209943

СВИДЕТЕЛЬСТВО

О ГОСУДАРСТВЕННОЙ РЕГИСТРАЦИИ ПРАВА

Управление Федеральной службы государственной регистрации, кадастра и картографии по Пензенской области

Дата выдачи: "20" декабря 2012 года

Документы-основания: • Договор купли-продажи долей в земельном участке от 22.11.2012 №[illegible]

• Договор купли-продажи земельных долей от 19.10.2012 №[illegible]

Субъект (субъекты) права: Физические лица в количестве [illegible] лиц

Вид права: Общая долевая собственность

Объект права: Земельный участок для сельскохозяйственного производства, категория земель: земли сельскохозяйственного назначения, общая площадь 984727 кв. м, адрес (местоположение) объекта: Участок находится примерно в 1000 м. по направлению на юго-запад от ориентира жилой дом, расположенного за пределами участка, адрес ориентира: Пензенская область, Колышлейский район, с.Бессоновка, ул.Первомайская, 9

Кадастровый (или условный) номер: 58:12:7200001:204

Существующие ограничения (обременения) права: ипотека в пользу [illegible]

в пользу Единого государственного реестра прав на недвижимое имущество и сделок с ним "20" декабря 2012 года сделана запись регистрации № 58-58-12/002/2012-[illegible]

Регистратор: Арсенова [illegible]

58 АБ № 309921

СВИДЕТЕЛЬСТВО

О ГОСУДАРСТВЕННОЙ РЕГИСТРАЦИИ ПРАВА

Управление Федеральной службы государственной регистрации, кадастра и картографии по Пензенской области

Дата выдачи: "20" декабря 2012 года

Документы-основания: • Договор купли-продажи долей в земельном участке от 22.11.2012 №[illegible]

• Договор купли-продажи земельных долей от 19.10.2012 №[illegible]

Субъект (субъекты) права: Физические лица в количестве [illegible] лиц

Вид права: Общая долевая собственность

Объект права: Земельный участок для сельскохозяйственного производства, категория земель: земли сельскохозяйственного назначения, общая площадь 102810 кв. м, адрес (местоположение) объекта: Участок находится примерно в 2000 м. по направлению на юго-запад от ориентира жилой дом, расположенного за пределами участка, адрес ориентира: Пензенская область, Колышлейский район, с.Бессоновка, ул.Первомайская, 9

Кадастровый (или условный) номер: 58:12:7200001:204

Существующие ограничения (обременения) права: ипотека в пользу [illegible]

в пользу Единого государственного реестра прав на недвижимое имущество и сделок с ним "20" декабря 2012 года сделана запись регистрации № 58-58-12/002/2012-[illegible]

Регистратор: Арсенова [illegible]

58 АБ № 309922

СВИДЕТЕЛЬСТВО

о государственной регистрации права

Управление Федеральной службы государственной регистрации, кадастра и картографии по Пензенской области

Дата выдачи: "20" декабря 2012 года

Документы-основания: - Договор купли-продажи земельного участка от 22.11.2012 №214;

- Договор купли-продажи земельного участка от 24.10.2012 №040-01

Субъект (субъекты) права: Владельцы инвестиционных паев

- Закрытый рыночный паевой инвестиционный фонд "Фонд Единственное инвестиционное", управляемый управляющей компанией Общество с ограниченной ответственностью "Инвестиционная компания "Ингосстрах-Инвестиции" в доверительное управление инвестиционных паев в счетах доли владельцев инвестиционных паев

Вид права: Общая долевая собственность

Объект права: Земельный участок для сельскохозяйственного производства, категория земель: земли сельскохозяйственного назначения, общая площадь 127000 кв. м, адрес (местоположение) объекта: Участок находится примерно в 2700 м. по направлению на юго-запад, от ориентира жилой дом, расположенного за пределами участка, адрес ориентира: Пензенская область, Колышлейский район, с.Бершинка, ул.Первомайская,9

Кадастровый (или условный) номер: 58:12:[illegible]:268

Существующие ограничения (обременения) права: доверительное управление

- запись в Едином государственном реестре прав на недвижимое имущество и сделок с ним "20" декабря 2012 года сделана запись регистрации № 58-58-12/002/2012-[illegible]

Регистратор

58 АБ № 209923

СВИДЕТЕЛЬСТВО

о государственной регистрации права

Управление Федеральной службы государственной регистрации, кадастра и картографии по Пензенской области

Дата выдачи: "20" декабря 2012 года

Документы-основания: - Договор купли-продажи земельного участка от 22.11.2012 №214;

- Договор купли-продажи земельного участка от 24.10.2012 №040-01

Субъект (субъекты) права: Владельцы инвестиционных паев

- Закрытый рыночный паевой инвестиционный фонд "Фонд Единственное инвестиционное", управляемый управляющей компанией Общество с ограниченной ответственностью "Инвестиционная компания "Ингосстрах-Инвестиции" в доверительное управление инвестиционных паев в счетах доли владельцев инвестиционных паев

Вид права: Общая долевая собственность

Объект права: Земельный участок для сельскохозяйственного производства, категория земель: земли сельскохозяйственного назначения, общая площадь 70000 кв. м, адрес (местоположение) объекта: Участок находится примерно в 1750 м. по направлению на юго-запад, от ориентира жилой дом, расположенного за пределами участка, адрес ориентира: Пензенская область, Колышлейский район, с.Бершинка, ул.Первомайская,9

Кадастровый (или условный) номер: 58:12:[illegible]:270

Существующие ограничения (обременения) права: доверительное управление

- запись в Едином государственном реестре прав на недвижимое имущество и сделок с ним "20" декабря 2012 года сделана запись регистрации № 58-58-12/002/2012-[illegible]

Регистратор

58 АБ № 209924

СВИДЕТЕЛЬСТВО
о государственной регистрации права

Управление Федеральной службы государственной регистрации, кадастра и картографии по Пензенской области

Дата выдачи: "20" декабря 2012 года

Документы-основания: • Договор купли-продажи доли в земельном участке от 22.11.2012 года;

• Договор купли-продажи земельных долей от 24.10.2012 №08-01

Субъект (субъекты) права: Общая долевая собственность, доля

Вид права: Общая долевая собственность

Объект права: Земельный участок для сельскохозяйственного производства, пахотная земля, земли сельскохозяйственного назначения, общая площадь 1328000 кв. м, кадастровый (условный) объект: Участок находится примерно в 3000 м по направлению на юго-восток от ориентира жилой дом, расположенного за пределами участка, адрес ориентира: Пензенская область, Пензенский район, с.Бессоновка, ул.Центральная, 8

Кадастровый (или условный) номер: 58:12:0200001:208

Существующие ограничения (обременения) права: ограничения отсутствуют

о чем в Едином государственном реестре прав на недвижимое имущество и сделок с ним "20" декабря 2012 года сделана запись регистрации № 58-58-12/003/2010-422

Регистратор: Арутюнян Н.В.

58 АБ 1 304425

СВИДЕТЕЛЬСТВО
о государственной регистрации права

Управление Федеральной службы государственной регистрации, кадастра и картографии по Пензенской области

Регистратор:

58 АБ 1 354224

СВИДЕТЕЛЬСТВО

о государственной регистрации права

Управление Федеральной службы государственной регистрации, кадастра и картографии по Пензенской области

Дата выдачи:

Документы-основания:

Субъект (субъекты) права:

Вид права:

Объект права:

Кадастровый (или условный) номер:

Регистратор

58 АБ № 152127

СВИДЕТЕЛЬСТВО

о государственной регистрации права

Управление Федеральной службы государственной регистрации, кадастра и картографии по Пензенской области

Дата выдачи:

Документы-основания:

Субъект (субъекты) права:

Вид права:

Объект права:

Кадастровый (или условный) номер:

Регистратор

58 АБ № 152128

СВИДЕТЕЛЬСТВО

О ГОСУДАРСТВЕННОЙ РЕГИСТРАЦИИ ПРАВА

Управление Федеральной службы государственной регистрации, кадастра и картографии по Псковской области

СВИДЕТЕЛЬСТВО

О ГОСУДАРСТВЕННОЙ РЕГИСТРАЦИИ ПРАВА

Управление Федеральной службы государственной регистрации, кадастра и картографии по Псковской области

СВИДЕТЕЛЬСТВО
о государственной регистрации права

Управление Федеральной службы государственной регистрации, кадастра и картографии по Тверской области

Регистратор

52 АБ № 353210

СВИДЕТЕЛЬСТВО
о государственной регистрации права

Управление Федеральной службы государственной регистрации, кадастра и картографии по Тверской области

Регистратор

52 АБ № 353211

СВИДЕТЕЛЬСТВО

О ГОСУДАРСТВЕННОЙ РЕГИСТРАЦИИ ПРАВА

Управление Федеральной службы государственной регистрации, кадастра и картографии по Пензенской области

Дата выдачи:

Документ-основание:

Субъект (субъекты) права:

Вид права: Общая долевая собственность

Объект права:

Кадастровый (или условный) номер:

Существующее ограничение (обременение) права:

Регистратор:

52 АБ Х 553212

СВИДЕТЕЛЬСТВО

О ГОСУДАРСТВЕННОЙ РЕГИСТРАЦИИ ПРАВА

Управление Федеральной службы государственной регистрации, кадастра и картографии по Пензенской области

Дата выдачи:

Документ-основание:

Субъект (субъекты) права:

Вид права: Общая долевая собственность

Объект права:

Кадастровый (или условный) номер:

Существующее ограничение (обременение) права:

Регистратор:

52 АБ Х 553213

СВИДЕТЕЛЬСТВО

О ГОСУДАРСТВЕННОЙ РЕГИСТРАЦИИ ПРАВА

Управление Федеральной службы государственной регистрации, кадастра и картографии по Псковской области

58 АБ № 353239

СВИДЕТЕЛЬСТВО

О ГОСУДАРСТВЕННОЙ РЕГИСТРАЦИИ ПРАВА

Управление Федеральной службы государственной регистрации, кадастра и картографии по Псковской области

58 АБ № 353237

СВИДЕТЕЛЬСТВО
О ГОСУДАРСТВЕННОЙ РЕГИСТРАЦИИ ПРАВА

СВИДЕТЕЛЬСТВО
О ГОСУДАРСТВЕННОЙ РЕГИСТРАЦИИ ПРАВА

СВИДЕТЕЛЬСТВО
о государственной регистрации права

Управление Федеральной службы государственной регистрации, кадастра и картографии по Белгородской области

Регистратор

58 АБ № 353217

СВИДЕТЕЛЬСТВО
о государственной регистрации права

Управление Федеральной службы государственной регистрации, кадастра и картографии по Белгородской области

Регистратор

58 АБ № 353216

СВИДЕТЕЛЬСТВО

о государственной регистрации права

СВИДЕТЕЛЬСТВО

о государственной регистрации права

СВИДЕТЕЛЬСТВО

о государственной регистрации права

СВИДЕТЕЛЬСТВО

о государственной регистрации права

СВИДЕТЕЛЬСТВО

о государственной регистрации права

Управление Федеральной службы государственной регистрации, кадастра и картографии по Пензенской области

Регистратор

58 АБ № 309917

СВИДЕТЕЛЬСТВО

о государственной регистрации права

Управление Федеральной службы государственной регистрации, кадастра и картографии по Пензенской области

Регистратор

58 АБ № 309916

СВИДЕТЕЛЬСТВО

о государственной регистрации права

Управление Федеральной службы государственной регистрации, кадастра и картографии по Пензенской области

Регистратор

58 АБ № 300915

СВИДЕТЕЛЬСТВО

о государственной регистрации права

Управление Федеральной службы государственной регистрации, кадастра и картографии по Пензенской области

Регистратор

58 АБ № 307914

СВИДЕТЕЛЬСТВО

о государственной регистрации права

Управление Федеральной службы государственной регистрации, кадастра и картографии по Пензенской области

Регистратор

88 АБ № 309913

СВИДЕТЕЛЬСТВО

о государственной регистрации права

Управление Федеральной службы государственной регистрации, кадастра и картографии по Пензенской области

Регистратор

88 АБ № 309912

СВИДЕТЕЛЬСТВО

о государственной регистрации права

Управление Федеральной службы государственной регистрации, кадастра и картографии по Пензенской области

Дата выдачи: "20" декабря 2012 года

Документы-основания: • Договор купли-продажи земли в денежной оценке от 22.11.2012 №[illegible]

• Договор купли-продажи земельного пая от 28.10.2012 №[illegible]

Субъект (субъекты) права: Владельцы инвестиционных паев

- Закрытый рыночный паевой инвестиционный фонд "Фонд Капитальных инвестиций", лицами в интересах управляющегося на основании данных сделок участок владельцы инвестиционных паев в реестре владельцев инвестиционных паев в числе лиц владельцев инвестиционных паев.

Вид права: Общая долевая собственность

Объект права: Земельный участок для сельскохозяйственного производства, категория земель: земли сельскохозяйственного назначения, общая площадь: 3225870 кв. м, адрес (местонахождение) объекта: Участок находится примерно в 1120 м по направлению на запад от ориентира жилой дом, расположенного за пределами участка, адрес ориентира: Пензенская область, Колышлейский район, с.Бирюлька, ул.Первомайская, 8

Кадастровый (или условный) номер: 58:12:7001001:42

Существующие ограничения (обременения) права: доверительное управление

в пользу Единого государственного реестра прав на недвижимое имущество и сделок с ним "20" декабря 2012 года сделана запись регистрации № 58-58-12/002/2012-[illegible]

Регистратор

58 АБ № 309934

СВИДЕТЕЛЬСТВО

о государственной регистрации права

Управление Федеральной службы государственной регистрации, кадастра и картографии по Пензенской области

Дата выдачи: "21" декабря 2012 года

Документы-основания: • Договор купли-продажи земли в денежной оценке от 22.11.2012 №[illegible]

• Договор купли-продажи земельного пая от 28.10.2012 №[illegible]

Субъект (субъекты) права: Владельцы инвестиционных паев

- Закрытый рыночный паевой инвестиционный фонд "Фонд Капитальных инвестиций", лицами в интересах управляющегося на основании данных сделок участок владельцы инвестиционных паев в реестре владельцев инвестиционных паев в числе лиц владельцев инвестиционных паев.

Вид права: Общая долевая собственность

Объект права: Земельный участок для сельскохозяйственного производства, категория земель: земли сельскохозяйственного назначения, общая площадь: 3225296 кв. м, адрес (местонахождение) объекта: Участок находится примерно в 670 м по направлению на запад от ориентира жилой дом, расположенного за пределами участка, адрес ориентира: Пензенская область, Колышлейский район, с.Бирюлька, ул.Первомайская, 8

Кадастровый (или условный) номер: 58:12:7001001:41

Существующие ограничения (обременения) права: доверительное управление

в пользу Единого государственного реестра прав на недвижимое имущество и сделок с ним "21" декабря 2012 года сделана запись регистрации № 58-58-12/002/2012-[illegible]

Регистратор

58 АБ № 309935

СВИДЕТЕЛЬСТВО
о государственной регистрации права

Управление Федеральной службы государственной регистрации, кадастра и картографии по Пензенской области

Дата выдачи: "21" декабря 2012 года

Документы-основания: • Договор купли-продажи земли в земельном участке от 22.11.2012 №404 /

• Договор купли-продажи земельных долей от 24.10.2012 №0040-01

Субъект (субъекты) права: Земельные инвестиционные паи.

• Закрытый рыночный паевой инвестиционный фонд "Фонд Земельных инвестиций", лицами в которых зарегистрированы на основании заявки лицами общая долевая инвестиционных паев в реестре владельцев инвестиционных паев и списка лиц, имеющих инвестиционные паи

Вид права: Общая долевая собственность.

Объект права: Земельный участок для сельскохозяйственного производства, категория земель: земли сельскохозяйственного назначения, общая площадь 125000 кв. м, адрес (местонахождение) объекта: Участок находится примерно в 4819 м по направлению на запад от ориентира жилой дом, расположенного за пределами участка, адрес ориентира: Пензенская область, Колышлейский район, г.Беднодемьянск, ул. Первомайская, 8

Кадастровый (или условный) номер: 58:12:7001001:10

Существующие ограничения (обременения) права: ограничения отсутствуют

в пользу Единого государственного реестра прав на недвижимое имущество и сделок с ним "21" декабря 2012 года сделана запись регистрации № 58-58-12/002/2012-850

Регистратор

14 АБ № 309936

СВИДЕТЕЛЬСТВО
о государственной регистрации права

Управление Федеральной службы государственной регистрации, кадастра и картографии по Пензенской области

Дата выдачи: "21" декабря 2012 года

Документы-основания: • Договор купли-продажи земли в земельном участке от 22.11.2012 №404 /

• Договор купли-продажи земельных долей от 24.10.2012 №0040-01

Субъект (субъекты) права: Земельные инвестиционные паи.

• Закрытый рыночный паевой инвестиционный фонд "Фонд Земельных инвестиций", лицами в которых зарегистрированы на основании заявки лицами общая долевая инвестиционных паев в реестре владельцев инвестиционных паев и списка лиц, имеющих инвестиционные паи

Вид права: Общая долевая собственность.

Объект права: Земельный участок для сельскохозяйственного производства, категория земель: земли сельскохозяйственного назначения, общая площадь 500000 кв. м, адрес (местонахождение) объекта: Участок находится примерно в 2700 м по направлению на северо-запад от ориентира жилой дом, расположенного за пределами участка, адрес ориентира: Пензенская область, Колышлейский район, г.Беднодемьянск, ул. Первомайская, 8

Кадастровый (или условный) номер: 58:12:7001001:16

Существующие ограничения (обременения) права: ограничения отсутствуют

в пользу Единого государственного реестра прав на недвижимое имущество и сделок с ним "21" декабря 2012 года сделана запись регистрации № 58-58-12/002/2012-850

Регистратор

14 АБ № 309936

СВИДЕТЕЛЬСТВО
о государственной регистрации права

Управление Федеральной службы государственной регистрации, кадастра и картографии по Пензенской области

Дата выдачи: "21" декабря 2012 года

Документы-основания: • Договор купли-продажи земельного участка от 22.11.2012 №211

• Договор купли-продажи земельного участка от 24.10.2012 №040-01

Субъект (субъекты) права: Физические лица

Закрытый рыночный паевой инвестиционный фонд "Фонд Коллективных инвестиций", правила в которого зарегистрированы за основным номером, номером серии, кодом инвестиционной идеи в реестре паевых инвестиционных паев и паевых инвестиционных паев

Вид права: Общая долевая собственность

Объект права: Земельный участок для сельскохозяйственного производства, категория земель: земли сельскохозяйственного назначения, общая площадь 1117892 кв. м, адрес (местонахождение) объекта: Участок находится примерно в 2400 м по направлению на юго-запад от ориентира жилой дом, расположенного за пределами участка, адрес ориентира: Пензенская область, Колышлейский район, с.Бершуновка, ул. Первомайская, 9

Кадастровый (или условный) номер: 58:12:2401001:22

Существующие ограничения (обременения) права: доверительное управление

о чем в Едином государственном реестре прав на недвижимое имущество и сделок с ним "21" декабря 2012 года сделана запись регистрации № 58-58-12/005/2012-[illegible]

Регистратор: Архипова И.В.

58 АБ № 309927

СВИДЕТЕЛЬСТВО
о государственной регистрации права

Управление Федеральной службы государственной регистрации, кадастра и картографии по Пензенской области

Дата выдачи: "21" декабря 2012 года

Документы-основания: • Договор купли-продажи земельного участка от 22.11.2012 №211

• Договор купли-продажи земельного участка от 24.10.2012 №040-01

Субъект (субъекты) права: Физические лица

Закрытый рыночный паевой инвестиционный фонд "Фонд Коллективных инвестиций", правила в которого зарегистрированы за основным номером, номером серии, кодом инвестиционной идеи в реестре паевых инвестиционных паев и паевых инвестиционных паев

Вид права: Общая долевая собственность

Объект права: Земельный участок для сельскохозяйственного производства, категория земель: земли сельскохозяйственного назначения, общая площадь 1117892 кв. м, адрес (местонахождение) объекта: Участок находится примерно в 2400 м по направлению на юго-запад от ориентира жилой дом, расположенного за пределами участка, адрес ориентира: Пензенская область, Колышлейский район, с.Бершуновка, ул. Первомайская, 9

Кадастровый (или условный) номер: 58:12:2401001:22

Существующие ограничения (обременения) права: доверительное управление

о чем в Едином государственном реестре прав на недвижимое имущество и сделок с ним "21" декабря 2012 года сделана запись регистрации № 58-58-12/005/2012-[illegible]

Регистратор: Архипова И.В.

58 АБ № 309928

СВИДЕТЕЛЬСТВО
О ГОСУДАРСТВЕННОЙ РЕГИСТРАЦИИ ПРАВА

Управление Федеральной службы государственной регистрации, кадастра и картографии по Пензенской области

Дата выдачи: "21" декабря 2012 года

Документ-основание: Договор долевого участия в строительстве жилых домов № 24-10-2012 [illegible]

Собственник (субъект) права: [illegible]

Вид права: Общая долевая собственность

Объект права: Земельный участок для [illegible], общая площадь 7[illegible] кв. м, адрес (местонахождение) объекта: Участок находится примерно в 200 м по направлению на юго-запад от ориентира жилой дом, расположенного на земельном участке, адрес ориентира: Пензенская область, Колышлейский район, с Воротнево, ул. Первомайская, 7.

Кадастровый (или условный) номер: 58:12:[illegible]

Существующие ограничения (обременения) права: [illegible]

в пользу [illegible] государственная регистрация [illegible] "21" декабря 2012 года сделана запись регистрации № 58-58-12/002/2012-[illegible]

Регистратор

58 АБ № 309940

СВИДЕТЕЛЬСТВО
О ГОСУДАРСТВЕННОЙ РЕГИСТРАЦИИ ПРАВА

Управление Федеральной службы государственной регистрации, кадастра и картографии по Пензенской области

Дата выдачи: "21" декабря 2012 года

Документ-основание: [illegible]

Собственник (субъект) права: [illegible]

Вид права: Общая долевая собственность

Объект права: [illegible]

Кадастровый (или условный) номер: 58:12:[illegible]

Существующие ограничения (обременения) права: [illegible]

Регистратор

58 АБ № 309942

СВИДЕТЕЛЬСТВО

О ГОСУДАРСТВЕННОЙ РЕГИСТРАЦИИ ПРАВА

СВИДЕТЕЛЬСТВО

О ГОСУДАРСТВЕННОЙ РЕГИСТРАЦИИ ПРАВА

СВИДЕТЕЛЬСТВО

о государственной регистрации права

Управление Федеральной службы государственной регистрации, кадастра и картографии по Пензенской области

Регистратор

58 АБ № 309978

СВИДЕТЕЛЬСТВО

о государственной регистрации права

Управление Федеральной службы государственной регистрации, кадастра и картографии по Пензенской области

Регистратор

58 АБ № 309977

СВИДЕТЕЛЬСТВО

О ГОСУДАРСТВЕННОЙ РЕГИСТРАЦИИ ПРАВА

Управление Федеральной службы государственной регистрации, кадастра и картографии по Пензенской области

Регистратор

18 АБ Х 309976

СВИДЕТЕЛЬСТВО

О ГОСУДАРСТВЕННОЙ РЕГИСТРАЦИИ ПРАВА

Управление Федеральной службы государственной регистрации, кадастра и картографии по Пензенской области

Регистратор

18 АБ Х 309975

УДОСТОВЕРЕНИЕ
о государственной регистрации права

Управление Федеральной службы государственной регистрации, кадастра и картографии по Пензенской области

Дата выдачи: "02" декабря 2013 года

Вид права: Собственность

Объект права: Земельный участок для сельскохозяйственного производства, расположенный на землях сельскохозяйственного назначения общей площадью 778 700 кв. м в адрес ориентира: Пензенская область, Колышлейский район, с.Вазерки, ул.Пензенская, д.104

Кадастровый (или условный) номер: 58:12:0600001:208

Ограничение и обременение объекта недвижимости: аренда, срок с "01" ноября 2012 года на пятнадцать лет, на основании договора № 58-58-12/002/2012-418

Регистратор

58 АБ № 309974

УДОСТОВЕРЕНИЕ
о государственной регистрации права

Управление Федеральной службы государственной регистрации, кадастра и картографии по Пензенской области

Дата выдачи: "02" декабря 2013 года

Вид права: Собственность

Объект права: Земельный участок для сельскохозяйственного производства, расположенный на землях сельскохозяйственного назначения общей площадью 778 700 кв. м в адрес ориентира: Пензенская область, Колышлейский район, с.Вазерки, ул.Пензенская, д.104

Кадастровый (или условный) номер: 58:12:0600001:201

Ограничение и обременение объекта недвижимости: аренда, срок с "01" ноября 2012 года на пятнадцать лет, на основании договора № 58-58-12/002/2012-419

Регистратор

58 АБ № 309973

СВИДЕТЕЛЬСТВО

о государственной регистрации права

Управление Федеральной службы государственной регистрации, кадастра и картографии по Пензенской области

Дата выдачи: "21" декабря 2012 года

Дополнительное соглашение к договору инвестиционного характера от 19.12.2012 №[illegible]

Субъект (субъекты) права: [illegible]

Вид права: Общая долевая собственность

Объект права: Земельный участок для сельскохозяйственного производства, категория земель: земли сельскохозяйственного назначения, общая площадь 300000 кв. м, адрес (местоположение) объекта: Российская Федерация, Пензенская область, Городищенский район, [illegible] кадастровый номер: 58:12:[illegible]

Существующие ограничения (обременения) права: не зарегистрированы

Регистратор

58 АБ № 353336

СВИДЕТЕЛЬСТВО

о государственной регистрации права

Управление Федеральной службы государственной регистрации, кадастра и картографии по Пензенской области

Дата выдачи: "21" декабря 2012 года

Дополнительное соглашение к договору инвестиционного характера от 19.12.2012 №[illegible]

Субъект (субъекты) права: [illegible]

Вид права: Общая долевая собственность

Объект права: Земельный участок для сельскохозяйственного производства, категория земель: земли сельскохозяйственного назначения, общая площадь 300000 кв. м, адрес (местоположение) объекта: Российская Федерация, Пензенская область, Городищенский район, [illegible] кадастровый номер: 58:12:[illegible]

Существующие ограничения (обременения) права: не зарегистрированы

Регистратор

58 АБ № 353336

СВИДЕТЕЛЬСТВО
О ГОСУДАРСТВЕННОЙ РЕГИСТРАЦИИ ПРАВА

Управление Федеральной службы государственной регистрации, кадастра и картографии по Пензенской области

СВИДЕТЕЛЬСТВО
О ГОСУДАРСТВЕННОЙ РЕГИСТРАЦИИ ПРАВА

Управление Федеральной службы государственной регистрации, кадастра и картографии по Пензенской области

СВИДЕТЕЛЬСТВО
о государственной регистрации права

Управление Федеральной службы государственной регистрации, кадастра и картографии по Пензенской области

Регистратор

58 АБ № 304967

СВИДЕТЕЛЬСТВО
о государственной регистрации права

Управление Федеральной службы государственной регистрации, кадастра и картографии по Пензенской области

Регистратор

58 АБ № 304965

СВИДЕТЕЛЬСТВО

О ГОСУДАРСТВЕННОЙ РЕГИСТРАЦИИ ПРАВА

Управление Федеральной службы государственной регистрации, кадастра и картографии по Пензенской области

СВИДЕТЕЛЬСТВО

О ГОСУДАРСТВЕННОЙ РЕГИСТРАЦИИ ПРАВА

Управление Федеральной службы государственной регистрации, кадастра и картографии по Пензенской области

СВИДЕТЕЛЬСТВО

О ГОСУДАРСТВЕННОЙ РЕГИСТРАЦИИ ПРАВА

Управление Федеральной службы государственной регистрации, кадастра и картографии по Пензенской области

Субъект(субъекты) права:

Вид права:

Кадастровый (или условный) номер:

Регистратор:

58 АЕ № 309964

СВИДЕТЕЛЬСТВО

О ГОСУДАРСТВЕННОЙ РЕГИСТРАЦИИ ПРАВА

Управление Федеральной службы государственной регистрации, кадастра и картографии по Пензенской области

Субъект(субъекты) права:

Вид права:

Кадастровый (или условный) номер:

Регистратор:

58 АЕ № 309961

ОБЯЗАТЕЛЬСТВО

о государственной регистрации права

Управление Федеральной службы государственной регистрации, кадастра и картографии по Псковской области

Регистратор

58 АБ № 300980

ОБЯЗАТЕЛЬСТВО

о государственной регистрации права

Управление Федеральной службы государственной регистрации, кадастра и картографии по Псковской области

Регистратор

58 АБ № 300979

СВИДЕТЕЛЬСТВО

о государственной регистрации права

Управление Федеральной службы государственной регистрации, кадастра и картографии по Пензенской области

Дата выдачи: "21" декабря 2012 года

Документы-основания:

Субъект публичного права:

Вид права: Общая долевая собственность

Объект права:

Кадастровый (или условный) номер:

Существующие ограничения (обременения) права:

Регистратор:

58 АБ А 353083

СВИДЕТЕЛЬСТВО

о государственной регистрации права

Управление Федеральной службы государственной регистрации, кадастра и картографии по Пензенской области

Дата выдачи: "24" декабря 2012 года

Документы-основания:

Субъект публичного права:

Вид права: Общая долевая собственность

Объект права:

Кадастровый (или условный) номер:

Существующие ограничения (обременения) права:

Регистратор:

58 АБ А 353084

СВИДЕТЕЛЬСТВО

о государственной регистрации права

Управление Федеральной службы государственной регистрации, кадастра и картографии по Пензенской области

Дата выдачи: "24" декабря 2012 года

Документ-основание: Договор купли-продажи долей в земельном участке от 18.12.2012 года;

Собственник(и) права: [illegible]

Вид права: Общая долевая собственность

Объект права: Земельный участок для сельскохозяйственного производства, земли сельскохозяйственного назначения, общая площадь 2202000 кв. м, адрес (местонахождение) объекта: Участок находится примерно в 4,000 км по направлению на юго-запад от ориентира жилой дом, расположенного за пределами участка, адрес ориентира: Пензенская область, Колышлейский район, с.Грачевка, ул.Рыжовская, д.8

Кадастровый (или условный) номер: 58:12:7[illegible]:[illegible]

Существующие ограничения (обременения) права: [illegible]

сроком в Единый государственный реестр прав на недвижимое имущество и сделок сделан "24" декабря 2012 года [illegible] регистрации № 58-58-12/[illegible]/2012-[illegible]

Регистратор

58 АБ № 353085

СВИДЕТЕЛЬСТВО

о государственной регистрации права

Управление Федеральной службы государственной регистрации, кадастра и картографии по Пензенской области

Дата выдачи: "24" декабря 2012 года

Документ-основание: Договор купли-продажи долей в земельном участке от 18.12.2012 года;

Собственник(и) права: [illegible]

Вид права: Общая долевая собственность

Объект права: Земельный участок для сельскохозяйственного производства, земли сельскохозяйственного назначения, общая площадь 2202000 кв. м, адрес (местонахождение) объекта: Участок находится примерно в 4,000 км по направлению на юго-запад от ориентира жилой дом, расположенного за пределами участка, адрес ориентира: Пензенская область, Колышлейский район, с.Грачевка, ул.Рыжовская, д.8

Кадастровый (или условный) номер: 58:12:7[illegible]:[illegible]

Существующие ограничения (обременения) права: [illegible]

сроком в Единый государственный реестр прав на недвижимое имущество и сделок сделан "24" декабря 2012 года [illegible] регистрации № 58-58-12/[illegible]/2012-[illegible]

Регистратор

58 АБ № 353086

ОФИЦИАЛЬНО

о государственной регистрации права

Управление Федеральной службы государственной регистрации, кадастра и картографии по Пензенской области

Дата выдачи: "24" ноября 2012 года

Документы основания: • Договор купли-продажи земельного участка от 19.11.2012 года;

• Договор купли-продажи земельного участка от 19.10.2012 года;

Субъект (субъекты) права: Владельцы инвестиционных паев

Закрытый рыночный паевой инвестиционный фонд "Фонд Капитальных вложений", данные о которых отражаются на основании данных лицевых счетов владельцев инвестиционных паев в реестре владельцев инвестиционных паев в случаях, прямо предусмотренных законодательством

Вид права: Общая долевая собственность

Объект права: Земельный участок для сельскохозяйственного производства, категория земель: земли сельскохозяйственного назначения, общая площадь: 11000 кв. м, адрес (местонахождение) объекта: Участок находится примерно в 5000 м от ориентира по направлению на юго-запад, от ориентира жилой дом, расположенного за пределами участка, адрес ориентира: Пензенская область, Колышлейский район, с.Грачевка, ул.Рощинская, д.8

Кадастровый (или условный) номер: 58:22:1903001:71

Ограничение (обременение) права: не зарегистрировано ограничение

Сделка в Едином государственном реестре прав на недвижимое имущество и сделок с ним "24" ноября 2012 года сделана запись регистрации № 58-58-12/001/2012-446

Регистратор: Клименко

58 АБ № 353067

ОФИЦИАЛЬНО

о государственной регистрации права

Управление Федеральной службы государственной регистрации, кадастра и картографии по Пензенской области

Дата выдачи: "24" ноября 2012 года

Документы основания: • Договор купли-продажи земельного участка от 19.07.2012 года;

• Договор купли-продажи земельного участка от 19.10.2012 [illegible]

Субъект (субъекты) права: Владельцы инвестиционных паев

Закрытый рыночный паевой инвестиционный фонд "Фонд Капитальных вложений", данные о которых отражаются на основании данных лицевых счетов владельцев инвестиционных паев в реестре владельцев инвестиционных паев в случаях, прямо предусмотренных законодательством

Вид права: Общая долевая собственность

Объект права: Земельный участок для сельскохозяйственного производства, категория земель: земли сельскохозяйственного назначения, общая площадь: 11000 кв. м, адрес (местонахождение) объекта: Участок находится примерно в 5000 м от ориентира по направлению на юго-запад, от ориентира жилой дом, расположенного за пределами участка, адрес ориентира: Пензенская область, Колышлейский район, с.Грачевка, ул.Рощинская, д.8

Кадастровый (или условный) номер: 58:22:1903001:[illegible]

Ограничение (обременение) права: не зарегистрировано ограничение

Сделка в Едином государственном реестре прав на недвижимое имущество и сделок с ним "24" ноября 2012 года сделана запись регистрации № 58-58-12/001/2012-446

Регистратор: Клименко

58 АБ № 353068

СВИДЕТЕЛЬСТВО

о государственной регистрации права

Управление Федеральной службы государственной регистрации, кадастра и картографии по Пензенской области

Дата выдачи: "24" декабря 2012 года

Регистратор

58 АБ № 353089

СВИДЕТЕЛЬСТВО

о государственной регистрации права

Управление Федеральной службы государственной регистрации, кадастра и картографии по Пензенской области

Дата выдачи: "24" декабря 2012 года

Регистратор

58 АБ № 353090

СВИДЕТЕЛЬСТВО

о государственной регистрации права

Управление Федеральной службы государственной регистрации, кадастра и картографии по Псковской области

Дата выдачи: "27" декабря 2012 года

Документы-основания: Договор купли-продажи земли в собственность граждан от 14.12.2012 №[illegible]

Субъект (субъекты) права: [illegible]

Вид права: Общая долевая собственность

Объект права: Земельный участок для сельскохозяйственного производства, категория земель: земли сельскохозяйственного назначения, общая площадь 1[illegible] кв. м, адрес (местоположение) объекта: Участок находится примерно в 2[illegible] км от ориентира по прямой, расположенного за пределами участка, адрес ориентира: Псковская область, Бежаницкий район, с.Прусаки, ул.Полевая, д.8

Кадастровый (или условный) номер: 60:12:[illegible]

Существующие ограничения (обременения) права: [illegible]

Регистратор

58 АБ № 353091

СВИДЕТЕЛЬСТВО

о государственной регистрации права

Управление Федеральной службы государственной регистрации, кадастра и картографии по Псковской области

Дата выдачи: "27" декабря 2012 года

Документы-основания: Договор купли-продажи земли в собственность граждан от 14.12.2012 №[illegible]

Субъект (субъекты) права: [illegible]

Вид права: Общая долевая собственность

Объект права: Земельный участок для сельскохозяйственного производства, категория земель: земли сельскохозяйственного назначения, общая площадь 1[illegible] кв. м, адрес (местоположение) объекта: Участок находится примерно в 2[illegible] км от ориентира по прямой, расположенного за пределами участка, адрес ориентира: Псковская область, Бежаницкий район, с.Прусаки, ул.Полевая, д.8

Кадастровый (или условный) номер: 60:12:[illegible]

Существующие ограничения (обременения) права: [illegible]

Регистратор

58 АБ № 353092

СВИДЕТЕЛЬСТВО

о государственной регистрации права

Управление Федеральной службы государственной регистрации, кадастра и картографии по Пензенской области

Дата выдачи: "24" декабря 2012 года

Документы-основания: • Договор купли-продажи доли в земельном участке от 14.11.2012 года;

• Договор купли-продажи земельных долей от 15.10.2012 [illegible]

Объект собственности прямо: Земельный участок

Вид права: Общая долевая собственность

Объект права: Земельный участок для сельскохозяйственного производства, категория земель: земли сельскохозяйственного назначения, общая площадь 10000 кв. м, адрес (местонахождение) объекта: Россия, Пензенская область, р-н Пензенский, из земельного участка по адресу ориентир: [illegible] расположенного в границах участка, адрес ориентира: Пензенская область, Пензенский район, с.Пенкино, ул. Дистанционная, 19

Кадастровый (или условный) номер: 58:12:[illegible]:22

Ограничение (обременение) права: [illegible]

о чем в Едином государственном реестре прав на недвижимое имущество и сделок с нем "24" декабря 2012 года сделана запись регистрации № 58-58-12/[illegible]

Регистратор

58 АБ № 153093

СВИДЕТЕЛЬСТВО

о государственной регистрации права

Управление Федеральной службы государственной регистрации, кадастра и картографии по Пензенской области

Дата выдачи: "24" декабря 2012 года

Документы-основания: • Договор купли-продажи доли в земельном участке от 14.11.2012 года;

• Договор купли-продажи земельных долей от 15.10.2012 [illegible]

Объект собственности прямо: Земельный участок

Вид права: Общая долевая собственность

Объект права: Земельный участок для сельскохозяйственного производства, категория земель: земли сельскохозяйственного назначения, общая площадь 10000 кв. м, адрес (местонахождение) объекта: Россия, Пензенская область, р-н Пензенский, из земельного участка по адресу ориентир: [illegible] расположенного в границах участка, адрес ориентира: Пензенская область, Пензенский район, с.Пенкино, ул. Дистанционная, 21

Кадастровый (или условный) номер: 58:12:[illegible]:14

Ограничение (обременение) права: [illegible]

о чем в Едином государственном реестре прав на недвижимое имущество и сделок с нем "24" декабря 2012 года сделана запись регистрации № 58-58-12/[illegible]

Регистратор

58 АБ № 153094

СВИДЕТЕЛЬСТВО

О ГОСУДАРСТВЕННОЙ РЕГИСТРАЦИИ ПРАВА

Управление Федеральной службы государственной регистрации, кадастра и картографии по Пензенской области

Дата выдачи: "24" декабря 2012 года

Документы-основания: Договор купли-продажи доли в земельном участке от 18.11.2012 года

Субъект (субъекты) права: Индивидуальная собственность

Вид права: Общая долевая собственность

Объект права: Земельный участок для сельскохозяйственного производства, категория земель: земли сельскохозяйственного назначения, общая площадь 1734000 кв. м, адрес (местоположение) объекта: Российская Федерация, в 300 м по направлению на запад от ориентира: Пензенская область, Колышлейский район, с.Ольшанка, ул.Центральная, д.21

Кадастровый (или условный) номер: 58:15:[illegible]:2

Существующие ограничения (обременения) права: отсутствуют

Регистратор

58 АБ Х 353095

СВИДЕТЕЛЬСТВО

О ГОСУДАРСТВЕННОЙ РЕГИСТРАЦИИ ПРАВА

Управление Федеральной службы государственной регистрации, кадастра и картографии по Пензенской области

Дата выдачи: "24" декабря 2012 года

Документы-основания: Договор купли-продажи доли в земельном участке от 18.11.2012 года

Субъект (субъекты) права: Индивидуальная собственность

Вид права: Общая долевая собственность

Объект права: Земельный участок для сельскохозяйственного производства, категория земель: земли сельскохозяйственного назначения, общая площадь 1734000 кв. м, адрес (местоположение) объекта: Российская Федерация, в 300 м по направлению на запад от ориентира: Пензенская область, Колышлейский район, с.Ольшанка, ул.Центральная, д.21

Кадастровый (или условный) номер: 58:15:[illegible]:18

Существующие ограничения (обременения) права: отсутствуют

Регистратор

58 АБ Х 353096

СВИДЕТЕЛЬСТВО
о государственной регистрации права

Управление Федеральной службы государственной регистрации, кадастра и картографии по Пензенской области

Дата выдачи: "29" ноября 2012 года

Документы-основания: • Договор купли-продажи земли в земельных участках от 16.11.2012 года

• Договор купли-продажи земельного участка от 16.11.2012 года

Субъект(ы) собственности: Непрерывное земельное право

Закрытое акционерное общество "Пензенская [illegible]" является [illegible] на основании данных [illegible] в [illegible] земельного [illegible] в [illegible] земельного [illegible]

Вид права: Общая долевая собственность

Объект права: Земельный участок для [illegible] производства, [illegible] земли: земли [illegible] Общая площадь 1000000 кв. м, адрес (местонахождение) объекта: Участок находится примерно в 1,0 км по направлению на юго-запад от ориентира [illegible] Пензенская область, Колышлейский район, с.Кочкелеевка, д.2.1

Кадастровый (или условный) номер: 58:12:7700001:19

Существующие ограничения (обременения) права: [illegible]

в пользу Открытого [illegible] на основании [illegible] от "29" ноября 2012 года сделана запись регистрации № 58-58-12/005/2012-[illegible]

Регистратор

58 АБ № 351097

СВИДЕТЕЛЬСТВО
о государственной регистрации права

Управление Федеральной службы государственной регистрации, кадастра и картографии по Пензенской области

Дата выдачи: "29" ноября 2012 года

Документы-основания: • Договор купли-продажи земли в земельных участках от 16.11.2012 года

• Договор купли-продажи земельного участка от 16.11.2012 года

Субъект(ы) собственности: Непрерывное земельное право

Закрытое акционерное общество "Пензенская [illegible]" является [illegible] на основании данных [illegible] в [illegible] земельного [illegible] в [illegible] земельного [illegible]

Вид права: Общая долевая собственность

Объект права: Земельный участок для [illegible] производства, [illegible] земли: земли [illegible] Общая площадь 1000000 кв. м, адрес (местонахождение) объекта: Участок находится примерно 2,0 км по направлению на юго-запад от ориентира [illegible] Пензенская область, Колышлейский район, с.Кочкелеевка, д.2.1

Кадастровый (или условный) номер: 58:12:7700001:17

Существующие ограничения (обременения) права: [illegible]

в пользу Открытого [illegible] на основании [illegible] от "29" ноября 2012 года сделана запись регистрации № 58-58-12/005/2012-[illegible]

Регистратор

58 АБ № 351146

ОБЛАСТЬ

Управление Федеральной службы государственной регистрации, кадастра и картографии по Пензенской области

Дата выдачи: "26" ноября 2012 года

Выстроено: Объект незавершенного строительства

Объект права: Земельный участок для сельскохозяйственного производства, категория земель: земли сельскохозяйственного назначения, общая площадь 2250000 кв. м, адрес (местонахождение) объекта: Участок находится примерно в 2,5 км по направлению на юго-запад от ориентира жилой дом, расположенного за пределами участка, адрес ориентира: Пензенская область, Колышлейский район, с.Колышлей, ул.Советская, д.19.

Кадастровый (или условный) номер: 58:12:[illegible]:[illegible]

Ограничение (обременение) права: ипотека в пользу [illegible]

Регистратор

58 АБ № 353163

ОБЛАСТЬ

Управление Федеральной службы государственной регистрации, кадастра и картографии по Пензенской области

Дата выдачи: "26" ноября 2012 года

Выстроено: Объект незавершенного строительства

Объект права: Земельный участок для сельскохозяйственного производства, категория земель: земли сельскохозяйственного назначения, общая площадь 1797250 кв. м, адрес (местонахождение) объекта: Участок находится примерно в 2,8 км по направлению на юго-запад от ориентира жилой дом, расположенного за пределами участка, адрес ориентира: Пензенская область, Колышлейский район, с.Колышлей, ул.Первомайская, д.17.

Кадастровый (или условный) номер: 58:12:[illegible]:[illegible]

Ограничение (обременение) права: ипотека в пользу [illegible]

Регистратор

58 АБ № 353162

СВИДЕТЕЛЬСТВО

о государственной регистрации права

Управление Федеральной службы государственной регистрации, кадастра и картографии по Пензенской области

Дата выдачи: "28" декабря 2012 года

Документы-основания: • Договор купли-продажи земельного участка от 28.12.2012 №03

• Договор купли-продажи земельного участка от 14.10.2012 №0010-07

Субъект (субъекты) права: Физическое лицо гражданин РФ

Вид права: Общая долевая собственность

Объект права: Земельный участок для сельскохозяйственного производства, категория земель: земли сельскохозяйственного назначения, общая площадь: 1222000 кв. м. адрес (местонахождение) объекта: Участок находится примерно в 6,7 км. по направлению на запад от ориентира жилой дом, расположенного за пределами участка, адрес ориентира: Пензенская область, Колышлейский район, с. Ивановка, ул. Молодежная

Кадастровый (или условный) номер: 58:12:[illegible]

Существующие ограничения (обременения) права: Ограничения отсутствуют

Запись в Едином государственном реестре прав на недвижимое имущество и сделок с ним "28" декабря 2012 года сделана под регистрационным № 58-58-12/[illegible]

Регистратор

58 АБ № 323169

СВИДЕТЕЛЬСТВО

о государственной регистрации права

Управление Федеральной службы государственной регистрации, кадастра и картографии по Пензенской области

Дата выдачи: "28" декабря 2012 года

Документы-основания: • Договор купли-продажи земельного участка от 28.12.2012 №03

• Договор купли-продажи земельного участка от 14.10.2012 №0010-07

Субъект (субъекты) права: Физическое лицо гражданин РФ

Вид права: Общая долевая собственность

Объект права: Земельный участок для сельскохозяйственного производства, категория земель: земли сельскохозяйственного назначения, общая площадь: 1222000 кв. м. адрес (местонахождение) объекта: Участок находится примерно в 6,7 км. по направлению на запад от ориентира жилой дом, расположенного за пределами участка, адрес ориентира: Пензенская область, Колышлейский район, с. Ивановка, ул. Молодежная

Кадастровый (или условный) номер: 58:12:[illegible]

Существующие ограничения (обременения) права: Ограничения отсутствуют

Запись в Едином государственном реестре прав на недвижимое имущество и сделок с ним "28" декабря 2012 года сделана под регистрационным № 58-58-12/[illegible]

Регистратор

58 АБ № 323168

СВИДЕТЕЛЬСТВО

о государственной регистрации права

Управление Федеральной службы государственной регистрации, кадастра и картографии по Пензенской области

Дата выдачи: "26" декабря 2012 года

Документ-основание: Договор купли-продажи доли в земельном участке от 18.11.2012 года;

Субъект(ы) права: Общество с ограниченной ответственностью

Вид права: Общая долевая собственность

Объект права: Земельный участок для сельскохозяйственного производства, категория земель: земли сельскохозяйственного назначения, общая площадь 2200000 кв. м, адрес (местоположение) объекта: Участок находится примерно в 1,5 км по направлению на юго-запад от ориентира жилой дом, расположенного за пределами участка, адрес ориентира: Пензенская область, Колышлейский район, с.Колышлей, ул.Советская, д.10

Кадастровый (или условный) номер: 58:12:[illegible]

Существующие ограничения (обременения) права: ограничения отсутствуют

в пользу Сапина государственная регистрация права на основании свидетельства о смерти серии "ЗА" декабря 2012 года актовая запись регистрации № 58-[illegible]

Регистратор

58 АБ № 353768

СВИДЕТЕЛЬСТВО

о государственной регистрации права

Управление Федеральной службы государственной регистрации, кадастра и картографии по Пензенской области

Дата выдачи: "26" декабря 2012 года

Документ-основание: Договор купли-продажи доли в земельном участке от 18.11.2012 года;

Субъект(ы) права: Общество с ограниченной ответственностью

Вид права: Общая долевая собственность

Объект права: Земельный участок для сельскохозяйственного производства, категория земель: земли сельскохозяйственного назначения, общая площадь 2200000 кв. м, адрес (местоположение) объекта: Участок находится примерно в 1,5 км по направлению на юго-запад от ориентира жилой дом, расположенного за пределами участка, адрес ориентира: Пензенская область, Колышлейский район, с.Колышлей, ул.Советская, д.10

Кадастровый (или условный) номер: 58:12:[illegible]

Существующие ограничения (обременения) права: ограничения отсутствуют

в пользу Сапина государственная регистрация права на основании свидетельства о смерти серии "ЗА" декабря 2012 года актовая запись регистрации № 58-[illegible]

Регистратор

58 АБ № 353767

СВИДЕТЕЛЬСТВО

О ГОСУДАРСТВЕННОЙ РЕГИСТРАЦИИ ПРАВА

Управление Федеральной службы государственной регистрации, кадастра и картографии по Пензенской области

Дата выдачи: "24" ноября 2017 года

Субъект(субъекты) права: Индивидуальная собственность

Вид права: Общая долевая собственность

Объект права: Земельный участок для сельскохозяйственного производства, категория земель: земли сельскохозяйственного назначения, общая площадь 2000000 кв. м. в виде единого землепользования. Объект: Участок находится примерно в 2,5 км по направлению на юго-запад от ориентира жилой дом, расположенного за пределами участка, адрес ориентира: Российская Федерация, Пензенская область, Колышлейский район, с Колышлейка, ул. Советская, 6/18

Кадастровый (или условный) номер: 58:12:7000001:177

Ограничение и обременение (обременения) права: ипотека в пользу кредитора

с лица Кредитора - государственного фонда сельскохозяйственного производства и кредита или "24" ноября 2017 года сделана запись регистрации № 58:08:12:000:200:1:180

Регистратор:

58 АБ № 353164

СВИДЕТЕЛЬСТВО

О ГОСУДАРСТВЕННОЙ РЕГИСТРАЦИИ ПРАВА

Управление Федеральной службы государственной регистрации, кадастра и картографии по Пензенской области

Дата выдачи: "24" ноября 2017 года

Субъект(субъекты) права: Индивидуальная собственность

Вид права: Общая долевая собственность

Объект права: Земельный участок для сельскохозяйственного производства, категория земель: земли сельскохозяйственного назначения, общая площадь 2000000 кв. м. в виде единого землепользования. Объект: Участок находится примерно в 2,5 км по направлению на юго-запад от ориентира жилой дом, расположенного за пределами участка, адрес ориентира: Российская Федерация, Пензенская область, Колышлейский район, с Колышлейка, ул. Советская, 6/18

Кадастровый (или условный) номер: 58:12:7000001:179

Ограничение и обременение (обременения) права: ипотека в пользу кредитора

с лица Кредитора - государственного фонда сельскохозяйственного производства и кредита или "24" ноября 2017 года сделана запись регистрации № 58:08:12:000:200:1:188

Регистратор:

58 АБ № 353165

СВИДЕТЕЛЬСТВО
О ГОСУДАРСТВЕННОЙ РЕГИСТРАЦИИ ПРАВА

Управление Федеральной службы государственной регистрации, кадастра и картографии по Псковской области

Регистратор

58 АБ № 353214

СВИДЕТЕЛЬСТВО
О ГОСУДАРСТВЕННОЙ РЕГИСТРАЦИИ ПРАВА

Управление Федеральной службы государственной регистрации, кадастра и картографии по Псковской области

Регистратор

58 АБ № 353215

СВИДЕТЕЛЬСТВО

о государственной регистрации права

Управление Федеральной службы государственной регистрации, кадастра и картографии по Пензенской области

Регистратор

58 АБ № 353206

СВИДЕТЕЛЬСТВО

о государственной регистрации права

Управление Федеральной службы государственной регистрации, кадастра и картографии по Пензенской области

Регистратор

58 АБ № 353207

СВИДЕТЕЛЬСТВО

о государственной регистрации права

Управление Федеральной службы государственной регистрации, кадастра и картографии по Пермской области

Регистратор

58 АБ № 303004

СВИДЕТЕЛЬСТВО

о государственной регистрации права

Управление Федеральной службы государственной регистрации, кадастра и картографии по Пермской области

Регистратор

58 АБ № 303005

СВИДЕТЕЛЬСТВО

О ГОСУДАРСТВЕННОЙ РЕГИСТРАЦИИ ПРАВА

Управление Федеральной службы государственной регистрации, кадастра и картографии по Пензенской области

Регистратор

58 АБ № 353206

СВИДЕТЕЛЬСТВО

О ГОСУДАРСТВЕННОЙ РЕГИСТРАЦИИ ПРАВА

Управление Федеральной службы государственной регистрации, кадастра и картографии по Пензенской области

Регистратор

58 АБ № 353205

СВИДЕТЕЛЬСТВО

О ГОСУДАРСТВЕННОЙ РЕГИСТРАЦИИ ПРАВА

Управление Федеральной службы государственной регистрации, кадастра и картографии по Пензенской области

Регистратор

58 АБ № 351202

СВИДЕТЕЛЬСТВО

О ГОСУДАРСТВЕННОЙ РЕГИСТРАЦИИ ПРАВА

Управление Федеральной службы государственной регистрации, кадастра и картографии по Пензенской области

Регистратор

58 АБ № 351201

СВИДЕТЕЛЬСТВО
О ГОСУДАРСТВЕННОЙ РЕГИСТРАЦИИ ПРАВА

Управление Федеральной службы государственной регистрации, кадастра и картографии по Пензенской области

55 АБ № 353214

СВИДЕТЕЛЬСТВО
О ГОСУДАРСТВЕННОЙ РЕГИСТРАЦИИ ПРАВА

Управление Федеральной службы государственной регистрации, кадастра и картографии по Пензенской области

55 АБ № 353215

СВИДЕТЕЛЬСТВО
о государственной регистрации права

58 АБ № 353220

СВИДЕТЕЛЬСТВО
о государственной регистрации права

58 АБ № 353221

СВИДЕТЕЛЬСТВО

о государственной регистрации права

Управление Федеральной службы государственной регистрации, кадастра и картографии по Пензенской области

Регистратор

58 АБ А 309944

СВИДЕТЕЛЬСТВО

о государственной регистрации права

Управление Федеральной службы государственной регистрации, кадастра и картографии по Пензенской области

Регистратор

58 АБ А 309945

СВИДЕТЕЛЬСТВО

о государственной регистрации права

Управление Федеральной службы государственной регистрации, кадастра и картографии по Пензенской области

СВИДЕТЕЛЬСТВО

о государственной регистрации права

Управление Федеральной службы государственной регистрации, кадастра и картографии по Пензенской области

СВИДЕТЕЛЬСТВО

о государственной регистрации права

Управление Федеральной службы государственной регистрации, кадастра и картографии по Пензенской области

СВИДЕТЕЛЬСТВО

о государственной регистрации права

Управление Федеральной службы государственной регистрации, кадастра и картографии по Пензенской области

СВИДЕТЕЛЬСТВО

О ГОСУДАРСТВЕННОЙ РЕГИСТРАЦИИ ПРАВА

Управление Федеральной службы государственной регистрации, кадастра и картографии по Пензенской области

Регистратор

58 АБ 3 304950

СВИДЕТЕЛЬСТВО

О ГОСУДАРСТВЕННОЙ РЕГИСТРАЦИИ ПРАВА

Управление Федеральной службы государственной регистрации, кадастра и картографии по Пензенской области

Регистратор

58 АБ 3 304951

СВИДЕТЕЛЬСТВО

о государственной регистрации права

Управление Федеральной службы государственной регистрации, кадастра и картографии по Пензенской области

СВИДЕТЕЛЬСТВО

о государственной регистрации права

Управление Федеральной службы государственной регистрации, кадастра и картографии по Пензенской области

СВИДЕТЕЛЬСТВО

о государственной регистрации права

Управление Федеральной службы государственной регистрации, кадастра и картографии по Пензенской области

Дата выдачи: "20" декабря 2012 года

Документы-основания: • Договор купли-продажи долей в земельном участке от 22.11.2012 №86а

• Договор купли-продажи земельных долей от 24.10.2012 №646-61

Субъект (субъекты) права: Российская Федерация

Земельный условный пайщик инвестиционный фонд "Инвест-Капитальное инвестиционное", доверительное управление которым осуществляется на основании данных сведений о лицах, владельцах инвестиционных паев в реестре владельцев инвестиционных паев в случаях, даже владельцы инвестиционных паев

Вид права: Общая долевая собственность

Объект права: Земельный участок для сельскохозяйственного производства, категория земель: земли сельскохозяйственного назначения, общая площадь 1980722 кв. м, адрес (местоположение) объекта: Участок находится примерно в 1320 м по направлению на юго-восток от ориентира жилой дом, расположенного за пределами участка, адрес ориентира: Пензенская область, Колышлейский район, с.Бессоновка, ул. Первомайская, 9

Кадастровый (или условный) номер: 58:12:7300101:131

Существующие ограничения (обременения) права: доверительное управление

запись в Единый государственный реестр прав на недвижимое имущество и сделок с ним "20" декабря 2012 года сделана запись регистрации № 58-58-12/002/2012-804

Регистратор

58 АБ № 309909

СВИДЕТЕЛЬСТВО

о государственной регистрации права

Управление Федеральной службы государственной регистрации, кадастра и картографии по Пензенской области

Дата выдачи: "20" декабря 2012 года

Документы-основания: • Договор купли-продажи долей в земельном участке от 22.11.2012 №86а

• Договор купли-продажи земельных долей от 24.10.2012 №646-61

Субъект (субъекты) права: Российская Федерация

Земельный условный пайщик инвестиционный фонд "Инвест-Капитальное инвестиционное", доверительное управление которым осуществляется на основании данных сведений о лицах, владельцах инвестиционных паев в реестре владельцев инвестиционных паев в случаях, даже владельцы инвестиционных паев

Вид права: Общая долевая собственность

Объект права: Земельный участок для сельскохозяйственного производства, категория земель: земли сельскохозяйственного назначения, общая площадь 1980722 кв. м, адрес (местоположение) объекта: Участок находится примерно в 1400 м по направлению на юго-восток от ориентира жилой дом, расположенного за пределами участка, адрес ориентира: Пензенская область, Колышлейский район, с.Бессоновка, ул. Первомайская, 9

Кадастровый (или условный) номер: 58:12:7300101:132

Существующие ограничения (обременения) права: доверительное управление

запись в Единый государственный реестр прав на недвижимое имущество и сделок с ним "20" декабря 2012 года сделана запись регистрации № 58-58-12/002/2012-804

Регистратор

58 АБ № 309908

СВИДЕТЕЛЬСТВО

о государственной регистрации права

Управление Федеральной службы государственной регистрации, кадастра и картографии по Пензенской области

Дата выдачи: "20" декабря 2012 года.

Документы-основания: • Договор купли-продажи земельного участка от 22.11.2012 №204

• Договор купли-продажи земельных долей от 24.10.2012 №664-п

Субъект (субъекты) права: Общая долевая собственность

- Закрытый рыбный пруд и инвестиционный фонд "Вятско-Камешкирский комплекс", земли в которых устанавливаются на основании данных земельных долей аграрных инвестиционных пая в реестре аграрных инвестиционных пая и учтены доли аграрных инвестиционных пая

Вид права: Общая долевая собственность

Объект права: Земельный участок для сельскохозяйственного производства, кадастровый номер: земли сельскохозяйственного назначения, общая площадь: 1730000 кв. м, адрес (местоположение) объекта: Участок находится примерно в 3500 м по направлению на юго-восток от ориентира жилой дом, расположенного за пределами участка, адрес ориентира: Пензенская область, Колышлейский район, с.Бессоновка, ул. Первомайская, д.9

Кадастровый (или условный) номер: 58:12:[illegible]:218

Ограничение (обременение) права: доверительное управление

в пользу Единого государственного реестра прав на недвижимое имущество и сделок с ним "20" декабря 2012 года сделана запись регистрации № 58-58-12/002/2012-[illegible]

Регистратор: [illegible]

58 АД № 309907

СВИДЕТЕЛЬСТВО

о государственной регистрации права

Управление Федеральной службы государственной регистрации, кадастра и картографии по Пензенской области

Дата выдачи: "20" декабря 2012 года.

Документы-основания: • Договор купли-продажи земельного участка от 22.11.2012 №204

• Договор купли-продажи земельных долей от 24.10.2012 №664-п

Субъект (субъекты) права: Общая долевая собственность

- Закрытый рыбный пруд и инвестиционный фонд "Вятско-Камешкирский комплекс", земли в которых устанавливаются на основании данных земельных долей аграрных инвестиционных пая в реестре аграрных инвестиционных пая и учтены доли аграрных инвестиционных пая

Вид права: Общая долевая собственность

Объект права: Земельный участок для сельскохозяйственного производства, кадастровый номер: земли сельскохозяйственного назначения, общая площадь: 2304219 кв. м, адрес (местоположение) объекта: Участок находится примерно в 3400 м по направлению на юго-восток от ориентира жилой дом, расположенного за пределами участка, адрес ориентира: Пензенская область, Колышлейский район, с.Бессоновка, ул. Первомайская, д.9

Кадастровый (или условный) номер: 58:12:[illegible]:211

Ограничение (обременение) права: доверительное управление

в пользу Единого государственного реестра прав на недвижимое имущество и сделок с ним "20" декабря 2012 года сделана запись регистрации № 58-58-12/002/2012-[illegible]

Регистратор: [illegible]

58 АД № 309909

СВИДЕТЕЛЬСТВО

о государственной регистрации права

Управление Федеральной службы государственной регистрации, кадастра и картографии по Пензенской области

Дата выдачи: "20" декабря 2012 года

Документ-основание: • Договор купли-продажи земельного участка от 15.11.2012 №654

• Договор купли-продажи земельного участка от 24.10.2012 №644-п

Субъект (субъекты) права: Владельцы инвестиционных паев

- Закрытый рыночный паевой инвестиционный фонд "Фонд-Капитальные вложения", данные о которых установлены в системе ведения списка лиц, владельцев инвестиционных паев в реестре владельцев инвестиционных паев в ответ лицу, владельцу инвестиционных паев

Вид права: Общая долевая собственность

Объект права: Земельный участок для сельскохозяйственного производства, категория земель: земли сельскохозяйственного назначения, общая площадь 1180872 кв. м. адрес (местонахождение) объекта: Участок находится примерно в 3120 м. по направлению на юго-восток от ориентира жилой дом, расположенного за пределами участка, адрес ориентира: Пензенская область, Колышлейский район, с.Бирюлька, ул. Первомайская, 9

Кадастровый (или условный) номер: 58:12:1200001:260

Существующие ограничения (обременения) права: Ограничение отсутствует

в том в Едином государственном реестре прав на недвижимое имущество и сделок с ним "20" декабря 2012 года сделана запись регистрации № 58-58-12/002/2012-400

Регистратор Арсенов И.В. (подпись)

58 АБ 5 107963

СВИДЕТЕЛЬСТВО

о государственной регистрации права

Управление Федеральной службы государственной регистрации, кадастра и картографии по Пензенской области

Дата выдачи: "20" декабря 2012 года

Документ-основание: • Договор купли-продажи земельного участка от 24.10.2012 №644-п

• Договор купли-продажи земельного участка от 19.10.2012 №641

Субъект (субъекты) права: Владельцы инвестиционных паев

- Закрытый рыночный паевой инвестиционный фонд "Фонд-Капитальные вложения", данные о которых установлены в системе ведения списка лиц, владельцев инвестиционных паев в реестре владельцев инвестиционных паев в ответ лицу, владельцу инвестиционных паев

Вид права: Общая долевая собственность

Объект права: Земельный участок для сельскохозяйственного производства, категория земель: земли сельскохозяйственного назначения, общая площадь 4569[illegible] кв. м. адрес (местонахождение) объекта: Участок находится примерно в 3120 м. по направлению на юго-восток от ориентира жилой дом, расположенного за пределами участка, адрес ориентира: Пензенская область, Колышлейский район, с.Бирюлька, ул. Первомайская, 9

Кадастровый (или условный) номер: 58:12:1200001:261

Существующие ограничения (обременения) права: Ограничение отсутствует

в том в Едином государственном реестре прав на недвижимое имущество и сделок с ним "20" декабря 2012 года сделана запись регистрации № 58-58-12/002/2012-400

Регистратор Арсенов И.В. (подпись)

58 АБ 5 107964

СВИДЕТЕЛЬСТВО

о государственной регистрации права

Управление Федеральной службы государственной регистрации, кадастра и картографии по Пензенской области

Дата выдачи: "20" декабря 2012 года

Документы-основания: 1 Договор купли-продажи земельных долей от 19.10.2012 №641

2 Договор купли-продажи земельных долей от 24.10.2012 №666-01

Субъект (субъекты) права: Общая долевая собственность

1 Закрытый паевой инвестиционный фонд "Фонд Капитальных вложений", лицами, в интересах которых осуществляется на основании данных списков, ведение реестра владельцев инвестиционных паев и учет прав на инвестиционные паи в системе ведения реестра владельцев инвестиционных паев

Вид права: Общая долевая собственность

Объект права: Земельный участок для сельскохозяйственного производства, категория земель: земли сельскохозяйственного назначения, общая площадь 3000017 кв. м, адрес (местоположение) объекта: Участок находится примерно в 1320 м по направлению на северо-восток от ориентира жилой дом, расположенного за пределами участка, адрес ориентира: Пензенская область, Колышлейский район, с.Бессоновка, ул.Центральная, 4

Кадастровый (или условный) номер: 58:17:0200001:108

Ограничение (обременение) права: доверительное управление

с лица в Едином государственном реестре прав на недвижимое имущество и сделок с нем "20" декабря 2012 года сделана запись регистрации № 58-58-12/082/2012-348

Регистратор

58 АБ № 209403

СВИДЕТЕЛЬСТВО

о государственной регистрации права

Управление Федеральной службы государственной регистрации, кадастра и картографии по Пензенской области

Дата выдачи: "20" декабря 2012 года

Документы-основания: 1 Договор купли-продажи земельных долей от 19.10.2012 №641

2 Договор купли-продажи земельных долей от 24.10.2012 №666-01

Субъект (субъекты) права: Общая долевая собственность

1 Закрытый паевой инвестиционный фонд "Фонд Капитальных вложений", лицами, в интересах которых осуществляется на основании данных списков, ведение реестра владельцев инвестиционных паев и учет прав на инвестиционные паи в системе ведения реестра владельцев инвестиционных паев

Вид права: Общая долевая собственность

Объект права: Земельный участок для сельскохозяйственного производства, категория земель: земли сельскохозяйственного назначения, общая площадь 3000017 кв. м, адрес (местоположение) объекта: Участок находится примерно в 1320 м по направлению на северо-восток от ориентира жилой дом, расположенного за пределами участка, адрес ориентира: Пензенская область, Колышлейский район, с.Бессоновка, ул.Центральная, 4

Кадастровый (или условный) номер: 58:17:0200001:242

Ограничение (обременение) права: доверительное управление

с лица в Едином государственном реестре прав на недвижимое имущество и сделок с нем "20" декабря 2012 года сделана запись регистрации № 58-58-12/082/2012-348

Регистратор

58 АБ № 209502

СВИДЕТЕЛЬСТВО

о государственной регистрации права

Управление Федеральной службы государственной регистрации, кадастра и картографии по Пензенской области

Дата выдачи: "29" декабря 2012 года

Документы-основания: • Договор купли-продажи доли в земельном участке от 22.11.2012 №[illegible]

• Договор купли-продажи доли в земельном участке от 15.10.2012 №[illegible]

Сведения о субъекте(ах) права: [illegible]

Вид права: Общая долевая собственность

Объект права: Земельный участок для [illegible] производства, [illegible] земель, земли сельскохозяйственного назначения, общая площадь 28078 кв. м, адрес (местоположение) объекта: Участок находится примерно в 14,0 км от направления на северо-восток от ориентира жилой дом, расположенного за пределами участка, адрес ориентира: Пензенская область, Колышлейский район, ориентир [illegible]

Кадастровый (или условный) номер: 58:12:[illegible]

Существующие ограничения (обременения) права: [illegible]

в том числе Единого государственного реестра прав на недвижимое имущество и сделок с ним "29" декабря 2012 года сделана запись регистрации № 58-58-12/002/2012-[illegible]

Регистратор: [illegible]

58 АБ № 129797

СВИДЕТЕЛЬСТВО

о государственной регистрации права

Управление Федеральной службы государственной регистрации, кадастра и картографии по Пензенской области

Дата выдачи: "12" декабря 2012 года

Документы-основания: • Договор купли-продажи доли в земельном участке от 19.11.2012 №[illegible]

• Договор купли-продажи доли в земельном участке от 15.10.2012 №[illegible]

Сведения о субъекте(ах) права: [illegible]

Вид права: Общая долевая собственность

Объект права: Земельный участок для [illegible] производства, [illegible] земель, земли сельскохозяйственного назначения, общая площадь 28078 кв. м, адрес (местоположение) объекта: Участок находится примерно в 14,0 км от направления на северо-восток от ориентира жилой дом, расположенного за пределами участка, адрес ориентира: Пензенская область, Колышлейский район, ориентир [illegible]

Кадастровый (или условный) номер: 58:12:[illegible]

Существующие ограничения (обременения) права: [illegible]

в том числе Единого государственного реестра прав на недвижимое имущество и сделок с ним "12" декабря 2012 года сделана запись регистрации № 58-58-12/002/2012-[illegible]

Регистратор: [illegible]

58 АБ № 253170

СВИДЕТЕЛЬСТВО
о государственной регистрации права

Управление Федеральной службы государственной регистрации, кадастра и картографии по Пензенской области

Дата выдачи: "29" ноября 2012 года

Документ-основание: Договор купли-продажи доли в земельном участке от 16.11.2012 года

Субъект (субъекты) права: Российская Федерация

Вид права: Общая долевая собственность

Объект права: Земельный участок для сельскохозяйственного производства, кадастровый номер: 58:02:2801002:17, общая площадь: 1100000 кв. м, адрес (местонахождение) объекта: Российская Федерация, с 1998 г. на территории на юго-восток от населенного пункта, адрес ориентиров: в пределах участка, адрес примечания: Пензенская область, Колышлейский район, с.Сурмино, в 2,2 км.

Кадастровый (или условный) номер: 58:02:2801002:17

Существующие ограничения (обременения) права: ограничения отсутствуют

Запись в Книге государственных актов при государственной регистрации права на основании свидетельства о праве от "29" ноября 2012 года сделана регистратором № 58-58-11/001/2012-387

Регистратор

58 АБ № 353108

СВИДЕТЕЛЬСТВО
о государственной регистрации права

Управление Федеральной службы государственной регистрации, кадастра и картографии по Пензенской области

Дата выдачи: "27" ноября 2012 года

Документ-основание: Договор купли-продажи доли в земельном участке от 16.11.2012 года

Субъект (субъекты) права: Российская Федерация

Вид права: Общая долевая собственность

Объект права: Земельный участок для сельскохозяйственного производства, кадастровый номер: 58:02:2801002:18, общая площадь: 1100000 кв. м, адрес (местонахождение) объекта: Российская Федерация, с 1998 г. на территории на юго-восток от населенного пункта, адрес ориентиров: в пределах участка, адрес примечания: Пензенская область, Колышлейский район, с.Сурмино, в 2,2 км.

Кадастровый (или условный) номер: 58:02:2801002:18

Существующие ограничения (обременения) права: ограничения отсутствуют

Запись в Книге государственных актов при государственной регистрации права на основании свидетельства о праве от "27" ноября 2012 года сделана регистратором № 58-58-11/001/2012-386

Регистратор

58 АБ № 353107

СВИДЕТЕЛЬСТВО

о государственной регистрации права

Управление Федеральной службы государственной регистрации, кадастра и картографии по Пензенской области

Дата выдачи: "29" декабря 2012 года

Документы-основания: • Договор купли-продажи доли в праве на земельный участок от 19.11.2012 года

• Договор купли-продажи земельных долей от 19.10.2012 №[illegible]

Субъект (субъекты) права: Владельцы инвестиционных паев Закрытого рыночного паевого инвестиционного фонда "Фонд Капитальных вложений", лицами, которым принадлежит на основании правил доверительного управления и данных владельцев инвестиционных паев в реестре лица, являющиеся владельцами инвестиционных паев.

Вид права: Общая долевая собственность

Объект права: Земельный участок для сельскохозяйственного производства, категория земель: земли сельскохозяйственного назначения, общая площадь 1180[illegible] кв. м, адрес (местонахождение) объекта: Участок находится примерно в 750 м по направлению на запад от ориентира жилого дома, расположенного за пределами участка, адрес ориентира: Пензенская область, Колышлейский район, с.Сосновка, ул.Центральная, д.2/1

Кадастровый (или условный) номер: 58:12:[illegible]

Существующие ограничения (обременения) права: [illegible]

о чем в Едином государственном реестре прав на недвижимое имущество и сделок с ним "29" декабря 2012 года сделана запись регистрации № 58-58-12/[illegible]/2012-[illegible]

Регистратор

58 АБ № 353104

СВИДЕТЕЛЬСТВО

о государственной регистрации права

Управление Федеральной службы государственной регистрации, кадастра и картографии по Пензенской области

Дата выдачи: "29" декабря 2012 года

Документы-основания: • Договор купли-продажи доли в праве на земельный участок от 19.11.2012 года

• Договор купли-продажи земельных долей от 10.10.2012 №[illegible]

Субъект (субъекты) права: Владельцы инвестиционных паев Закрытого рыночного паевого инвестиционного фонда "Фонд Капитальных вложений", лицами, которым принадлежит на основании правил доверительного управления и данных владельцев инвестиционных паев в реестре лица, являющиеся владельцами инвестиционных паев

Вид права: Общая долевая собственность

Объект права: Земельный участок для сельскохозяйственного производства, категория земель: земли сельскохозяйственного назначения, общая площадь 1180[illegible] кв. м, адрес (местонахождение) объекта: Участок находится примерно в 750 м по направлению на запад от ориентира жилого дома, расположенного за пределами участка, адрес ориентира: Пензенская область, Колышлейский район, с.Сосновка, ул.Центральная, д.2/1

Кадастровый (или условный) номер: 58:12:[illegible]:19

Существующие ограничения (обременения) права: [illegible]

о чем в Едином государственном реестре прав на недвижимое имущество и сделок с ним "29" декабря 2012 года сделана запись регистрации № 58-58-12/[illegible]/2012-[illegible]

Регистратор

58 АБ № 353105

СВИДЕТЕЛЬСТВО

о государственной регистрации права

Управление Федеральной службы государственной регистрации, кадастра и картографии по Пензенской области

Дата выдачи:

Документы-основания:

Субъект (субъекты) права:

Вид права:

Объект права:

Кадастровый (или условный) номер:

Существующие ограничения (обременения) права:

Регистратор

58 АБ № 353108

СВИДЕТЕЛЬСТВО

о государственной регистрации права

Управление Федеральной службы государственной регистрации, кадастра и картографии по Пензенской области

Дата выдачи:

Документы-основания:

Субъект (субъекты) права:

Вид права:

Объект права:

Кадастровый (или условный) номер:

Существующие ограничения (обременения) права:

Регистратор

58 АБ № 353109

СВИДЕТЕЛЬСТВО
О ГОСУДАРСТВЕННОЙ РЕГИСТРАЦИИ ПРАВА

Управление Федеральной службы государственной регистрации, кадастра и картографии по Пензенской области

Дата выдачи: "23" ноября 2012 года

Документы-основания: • Договор купли-продажи доли в земельном участке от 14.11.2012 года

• Договор купли-продажи земельных долей от 15.10.2012 №4615-10

Субъект(ы) права: Физическое лицо [illegible]

Вид права: Общая долевая собственность

Объект права: Земельный участок, для сельскохозяйственного производства, категория земель: земли сельскохозяйственного назначения, общая площадь 914321 кв. м, адрес (местоположение) объекта: Участок находится примерно в 2300 м от ориентира по почтовому адресу ориентира: село Ивановка по улице Новая Участок, адрес ориентира: Пензенская область, Бессоновский район, с.Сурмо-на-Пензенском, д.2-1

Кадастровый (или условный) номер: 58:12:[illegible]:104

Существующие ограничения (обременения) права: сведения отсутствуют

в ЕГРН в Едином государственном реестре прав на недвижимое имущество и сделок с ним "23" ноября 2012 года сделана запись регистрации № 58-58-12/[illegible]/2012-[illegible]

Регистратор

58 АБ № 353102

СВИДЕТЕЛЬСТВО
О ГОСУДАРСТВЕННОЙ РЕГИСТРАЦИИ ПРАВА

Управление Федеральной службы государственной регистрации, кадастра и картографии по Пензенской области

Дата выдачи: "23" ноября 2012 года

Документы-основания: • Договор купли-продажи доли в земельном участке от 14.11.2012 года

• Договор купли-продажи земельных долей от 15.10.2012 №4615-10

Субъект(ы) права: Физическое лицо [illegible]

Вид права: Общая долевая собственность

Объект права: Земельный участок, для сельскохозяйственного производства, категория земель: земли сельскохозяйственного назначения, общая площадь 914321 кв. м, адрес (местоположение) объекта: Участок находится примерно в 2300 м от ориентира по почтовому адресу ориентира: село Ивановка по улице Новая Участок, адрес ориентира: Пензенская область, Бессоновский район, с.Сурмо-на-Пензенском, д.2-1

Кадастровый (или условный) номер: 58:12:[illegible]:18

Существующие ограничения (обременения) права: сведения отсутствуют

в ЕГРН в Едином государственном реестре прав на недвижимое имущество и сделок с ним "23" ноября 2012 года сделана запись регистрации № 58-58-12/[illegible]/2012-[illegible]

Регистратор

58 АБ № 353101

СВИДЕТЕЛЬСТВО

о государственной регистрации права

Управление Федеральной службы государственной регистрации, кадастра и картографии по Пензенской области

Дата выдачи: "29" декабря 2012 года

Документы-основания: • Договор купли-продажи доли в земельном участке от 18.11.2012 года

• Договор купли-продажи земельной доли от 19.10.2012 № 9484-0

Субъект публичного права: Российская Федерация

Вид права: общая долевая собственность

Объект права: земельный участок для сельскохозяйственного производства, категория земель: земли сельскохозяйственного назначения, общая площадь 25000 кв. м. (адрес (местоположение) объекта: Участок находится примерно в 2,0 км по направлению на юг от ориентира: жилого дома, расположенного за пределами участка, адрес ориентира: Пензенская область, Бессоновский район, с.Сурмо, ул.Центральная, д.2)

Кадастровый (или условный) номер: 58:12:[illegible]

Существующие ограничения (обременения) права: ограничения не имеются

о чем в Едином государственном реестре прав на недвижимое имущество и сделок с ним "29" декабря 2012 года сделана запись регистрации № 58-58-12/002/2012-[illegible]

Регистратор

58 АБ А 353199

СВИДЕТЕЛЬСТВО

о государственной регистрации права

Управление Федеральной службы государственной регистрации, кадастра и картографии по Пензенской области

Дата выдачи: "29" декабря 2012 года

Документы-основания: • Договор купли-продажи доли в земельном участке от 18.11.2012 года

• Договор купли-продажи земельной доли от 19.10.2012 № 9484-0

Субъект публичного права: Российская Федерация

Вид права: общая долевая собственность

Объект права: земельный участок для сельскохозяйственного производства, категория земель: земли сельскохозяйственного назначения, общая площадь 25000 кв. м. (адрес (местоположение) объекта: Участок находится примерно в 2,0 км по направлению на юг от ориентира: жилого дома, расположенного за пределами участка, адрес ориентира: Пензенская область, Бессоновский район, с.Сурмо, ул.Центральная, д.2)

Кадастровый (или условный) номер: 58:12:[illegible]

Существующие ограничения (обременения) права: ограничения не имеются

о чем в Едином государственном реестре прав на недвижимое имущество и сделок с ним "29" декабря 2012 года сделана запись регистрации № 58-58-12/002/2012-[illegible]

Регистратор

58 АБ А 353198

СВИДЕТЕЛЬСТВО
о государственной регистрации права

Управление Федеральной службы государственной регистрации, кадастра и картографии по Пензенской области

Дата выдачи: "24" декабря 2012 года

Документы-основания: • Договор купли-продажи доли в земельном участке от 16.11.2012 года

• Договор купли-продажи земельных долей от 19.10.2012 №414-01

Субъект (субъекты) права: Долевая собственность

- Закрытое паевое инвестиционное фонд "Резервный земельный", данные о доверительном управлении на основании данных правил доверительного управления, внесенных в реестр владельцев инвестиционных паев в отрывном листе реестра владельцев инвестиционных паев

Вид права: Общая долевая собственность

Объект права: Земельный участок для сельскохозяйственного производства, категория земель: земли сельскохозяйственного назначения, общая площадь 1164780 кв. м, адрес (местоположение) участка: Участок находится примерно в 7220 м по направлению на юго-восток от ориентира жилого дома, расположенного на почтовом участке, адрес ориентира: Пензенская область, Колышлейский район, с.Сальтерин, ул.Садовая, д.21

Кадастровый (или условный) номер: 58:12:2001002:21

Ограничение (обременение) права: ограничения отсутствуют

в лице Единого государственного реестра прав на недвижимое имущество и сделок с ним "25" декабря 2012 года сделана запись регистрации № 58-58-12/002/2012-[illegible]

Регистратор

58 АБ № 303094

СВИДЕТЕЛЬСТВО
о государственной регистрации права

Управление Федеральной службы государственной регистрации, кадастра и картографии по Пензенской области

Дата выдачи: "27" декабря 2012 года

Документы-основания: • Договор купли-продажи доли в земельном участке от 16.11.2012 года

• Договор купли-продажи земельных долей от 19.10.2012 №414-01

Субъект (субъекты) права: Долевая собственность

- Закрытый паевой инвестиционный фонд "Резервный земельный", данные о доверительном управлении на основании данных правил доверительного управления, внесенных в реестр владельцев инвестиционных паев в отрывном листе реестра владельцев инвестиционных паев

Вид права: Общая долевая собственность

Объект права: Земельный участок для сельскохозяйственного производства, категория земель: земли сельскохозяйственного назначения, общая площадь 1062330 кв. м, адрес (местоположение) объекта: Участок находится примерно в 1300 м по направлению на юго-восток от ориентира жилого дома, расположенного на почтовом участке, адрес ориентира: Пензенская область, Колышлейский район, с.Сальтерин, ул.Садовая, д.21

Кадастровый (или условный) номер: 58:12:2001002:[illegible]

Ограничение (обременение) права: ограничения отсутствуют

в лице Единого государственного реестра прав на недвижимое имущество и сделок с ним "27" декабря 2012 года сделана запись регистрации № 58-58-12/002/2012-[illegible]

Регистратор

58 АБ № 305953

СВИДЕТЕЛЬСТВО

О ГОСУДАРСТВЕННОЙ РЕГИСТРАЦИИ ПРАВА

Управление Федеральной службы государственной регистрации, кадастра и картографии по Пензенской области

Дата выдачи: "27" декабря 2012 года

Документы-основания: • Договор купли-продажи земельных долей от 19.10.2012 [illegible]

• Договор купли-продажи долей в земельном участке от 16.11.2012 [illegible]

Субъект(ы) права: Физическое лицо(лица)

Вид права: Общая долевая собственность

Объект права: Земельный участок для сельскохозяйственного производства, категория земель: земли сельскохозяйственного назначения, общая площадь: 5000000 кв. м. (пять миллионов квадратных метров). Участок находится примерно в 8,0 км от ориентира по дороге от ориентира здания школы, расположенного на территории участка, адрес ориентира: Пензенская область, Колышлейский район, с.Хилтуряевка, ул. Сеновка, д.37

Кадастровый (или условный) номер: 58:12:[illegible]

Существующие ограничения (обременения) права: ограничения отсутствуют

о чем в Едином государственном реестре прав на недвижимое имущество и сделок с ним "20" декабря 2012 года сделана запись регистрации № 58-58-12/002/2012-[illegible]

Регистратор

58 АБ № 209956

СВИДЕТЕЛЬСТВО

О ГОСУДАРСТВЕННОЙ РЕГИСТРАЦИИ ПРАВА

Управление Федеральной службы государственной регистрации, кадастра и картографии по Пензенской области

Дата выдачи: "27" декабря 2012 года

Документы-основания: • Договор купли-продажи земельных долей от 19.10.2012 [illegible]

• Договор купли-продажи долей в земельном участке от 16.11.2012 [illegible]

Субъект(ы) права: Физическое лицо(лица)

Вид права: Общая долевая собственность

Объект права: Земельный участок для сельскохозяйственного производства, категория земель: земли сельскохозяйственного назначения, общая площадь: 1710000 кв. м. (один миллион семьсот десять тысяч квадратных метров). Участок находится примерно в 8,0 км по направлению на юго-запад от ориентира здания школы, расположенного на территории участка, адрес ориентира: Пензенская область, Колышлейский район, с.Хилтуряевка, ул. Сеновка, д.37

Кадастровый (или условный) номер: 58:12:[illegible]

Существующие ограничения (обременения) права: ограничения отсутствуют

о чем в Едином государственном реестре прав на недвижимое имущество и сделок с ним "27" декабря 2012 года сделана запись регистрации № 58-58-12/002/2012-[illegible]

Регистратор

58 АБ № 209955

СВИДЕТЕЛЬСТВО

о государственной регистрации права

Управление Федеральной службы государственной регистрации, кадастра и картографии по Пензенской области

Дата выдачи: "21" декабря 2012 года

Документы-основания: • Договор купли-продажи земли в множестве участков от 06.11.2012 года

• Договор купли-продажи земельных долей от 19.10.2012 №041-01

Субъект (субъекты) права: Множество физических лиц

• Закрытый рыночный паевой инвестиционный фонд "Фонд Инвестиционных компаний", данные о котором устанавливаются на основании данных, внесенных в реестр владельцев инвестиционных паев в реестр владельцев инвестиционных паев и учетных записей владельцев инвестиционных паев

Вид права: Общая долевая собственность

Объект права: Земельный участок для сельскохозяйственного производства, категория земель: земли сельскохозяйственного назначения, общая площадь: 1700000 кв. м, адрес (местонахождение) объекта: Участок находится примерно в 3000 м по направлению на юго-восток от ориентира здание школы, расположенного за пределами участка, адрес ориентира: Пензенская область, Колышлейский район, с.Чаадаевка, ул.Школьная, д.21

Кадастровый (или условный) номер: 58:12:5600012:20

Существующие ограничения (обременения) права: ограничений (обременений) не имеется

Дата и время государственной регистрации права не определяются нормами, в связи с чем "21" декабря 2012 года сделана запись регистрации № 58-58-12/002/2012-849

Регистратор

58 АБ 5 309956

СВИДЕТЕЛЬСТВО

о государственной регистрации права

Управление Федеральной службы государственной регистрации, кадастра и картографии по Пензенской области

Дата выдачи: "21" декабря 2012 года

Документы-основания: • Договор купли-продажи земли в множестве участков от 06.11.2012 года

• Договор купли-продажи земельных долей от 19.10.2012 №041-01

Субъект (субъекты) права: Множество физических лиц

• Закрытый рыночный паевой инвестиционный фонд "Фонд Инвестиционных компаний", данные о котором устанавливаются на основании данных, внесенных в реестр владельцев инвестиционных паев в реестр владельцев инвестиционных паев и учетных записей владельцев инвестиционных паев

Вид права: Общая долевая собственность

Объект права: Земельный участок для сельскохозяйственного производства, категория земель: земли сельскохозяйственного назначения, общая площадь: 1700000 кв. м, адрес (местонахождение) объекта: Участок находится примерно в 3000 м по направлению на юго-восток от ориентира здание школы, расположенного за пределами участка, адрес ориентира: Пензенская область, Колышлейский район, с.Чаадаевка, ул.Школьная, д.21

Кадастровый (или условный) номер: 58:12:5600012:20

Существующие ограничения (обременения) права: ограничений (обременений) не имеется

Дата и время государственной регистрации права не определяются нормами, в связи с чем "21" декабря 2012 года сделана запись регистрации № 58-58-12/002/2012-850

Регистратор

58 АБ 5 309957

СВИДЕТЕЛЬСТВО

о государственной регистрации права

Управление Федеральной службы государственной регистрации кадастра и картографии по Пензенской области

Дата выдачи: "21" декабря 2012 года

Документы-основания: • Договор купли-продажи земельного участка от 14.11.2012 №6147

• Договор купли-продажи доли в земельном участке от 16.11.2012 №6149

Субъект (субъекты) права: Владимир Константинович Чих

Закрытый рыночный паевой инвестиционный фонд "Фонд Коммунальных инвестиций", данные о котором отражаются на основании данных лицевого счета владельца инвестиционных паев в реестре владельцев инвестиционных паев в счетах для внесения инвестиционных паев

Вид права: Общая долевая собственность

Объект права: Земельный участок для сельскохозяйственного производства, категория земель: земли сельскохозяйственного назначения, общая площадь 584000 кв. м, адрес (местонахождение) объекта: Участок находится примерно в 2000 м по направлению на юго-запад от ориентира жилой дом, расположенного за пределами участка, адрес ориентира: Пензенская область, Белинский район, с. Кистурино, ул. Оленина, д. 11

Кадастровый (или условный) номер: 58:12:7001001:12

Существующие ограничения (обременения) права: доверительное управление

о чем в Едином государственном реестре прав на недвижимое имущество и сделок с ним "21" декабря 2012 года сделана запись регистрации № 58-58-12/002/2012-804

Регистратор

58 АБ № 309938

СВИДЕТЕЛЬСТВО

о государственной регистрации права

Управление Федеральной службы государственной регистрации, кадастра и картографии по Пензенской области

Дата выдачи: "27" декабря 2012 года

Документы-основания: • Договор купли-продажи земельного участка от 14.11.2012 №6147

• Договор купли-продажи доли в земельном участке от 16.11.2012 №6149

Субъект (субъекты) права: Владимир Константинович Чих

Закрытый рыночный паевой инвестиционный фонд "Фонд Коммунальных инвестиций", данные о котором отражаются на основании данных лицевого счета владельца инвестиционных паев в реестре владельцев инвестиционных паев в счетах для внесения инвестиционных паев

Вид права: Общая долевая собственность

Объект права: Земельный участок для сельскохозяйственного производства, категория земель: земли сельскохозяйственного назначения, общая площадь 5000 кв. м, адрес (местонахождение) объекта: Участок находится примерно в 2000 м по направлению на юго-запад от ориентира жилой дом, расположенного за пределами участка, адрес ориентира: Пензенская область, Белинский район, с. Кистурино, ул. Оленина, д. 11

Кадастровый (или условный) номер: 58:12:7001002:27

Существующие ограничения (обременения) права: доверительное управление

о чем в Едином государственном реестре прав на недвижимое имущество и сделок с ним "27" декабря 2012 года сделана запись регистрации № 58-58-12/002/2012-1468

Регистратор

58 АБ № 353109

СВИДЕТЕЛЬСТВО

О ГОСУДАРСТВЕННОЙ РЕГИСТРАЦИИ ПРАВА

Управление Федеральной службы государственной регистрации, кадастра и картографии по Пензенской области

"24" декабря 2012 года

Регистратор

58 АБ Х 252160

СВИДЕТЕЛЬСТВО

О ГОСУДАРСТВЕННОЙ РЕГИСТРАЦИИ ПРАВА

Управление Федеральной службы государственной регистрации, кадастра и картографии по Пензенской области

"24" декабря 2012 года

Регистратор

58 АБ Х 252159

СВИДЕТЕЛЬСТВО
о государственной регистрации права

Управление Федеральной службы государственной регистрации, кадастра и картографии по Пензенской области

Дата выдачи: "29" декабря 2011 года

Документы-основания: [illegible]

Субъект(ы) права: [illegible]

Вид права: Общая долевая собственность

Объект права: Земельный участок для сельскохозяйственного производства, категория земель: земли сельскохозяйственного назначения, общая площадь 70278 кв. м, адрес (местоположение) объекта: Участок находится примерно в 0,5 км по направлению на юг от ориентира жилой дом, расположенного за пределами участка, адрес ориентира: Пензенская область, Бессоновский район, с.Ивановка, ул.Вершина, д.17

Кадастровый (или условный) номер: 58:27:0010801:24

Существующие ограничения (обременения) права: [illegible]

Регистратор

58 АБ № 352157

СВИДЕТЕЛЬСТВО
о государственной регистрации права

Управление Федеральной службы государственной регистрации, кадастра и картографии по Пензенской области

Дата выдачи: "29" декабря 2011 года

Документы-основания: [illegible]

Субъект(ы) права: [illegible]

Вид права: Общая долевая собственность

Объект права: Земельный участок для сельскохозяйственного производства, категория земель: земли сельскохозяйственного назначения, общая площадь 70278 кв. м, адрес (местоположение) объекта: Участок находится примерно в 0,5 км по направлению на юг от ориентира жилой дом, расположенного за пределами участка, адрес ориентира: Пензенская область, Бессоновский район, с.Ивановка, ул.Вершина, д.17

Кадастровый (или условный) номер: 58:27:0010801:24

Существующие ограничения (обременения) права: [illegible]

Регистратор

58 АБ № 352120

СВИДЕТЕЛЬСТВО
о государственной регистрации права

Управление Федеральной службы государственной регистрации, кадастра и картографии по Псковской области

Дата выдачи: "27" декабря 2012 года

Документы-основания: Договор купли-продажи доли в праве общей собственности на 28.11.2012 №[illegible]

Субъект публичного права: Российская Федерация

Вид права: Общая долевая собственность

Объект права: Земельный участок для сельскохозяйственного производства, категория земель: земли сельскохозяйственного назначения, общая площадь 1[illegible]000 кв. м, адрес (местоположение) объекта: Участок находится примерно в 1,2 км по направлению на юго-запад от ориентира жилой дом, расположенного за пределами участка, адрес ориентира: Псковская область, Псковский район, с.Логово, ул.Мира,дом 17

Кадастровый (или условный) номер: 60:15:[illegible]

Существующие ограничения (обременения) права: отсутствуют

Регистратор

Руководитель

Подпись

М.П.

Гос

60 АБ № 552119

СВИДЕТЕЛЬСТВО
о государственной регистрации права

Управление Федеральной службы государственной регистрации, кадастра и картографии по Псковской области

Дата выдачи: "27" декабря 2012 года

Документы-основания: Договор купли-продажи доли в праве общей собственности на 28.11.2012 №[illegible]

Субъект публичного права: Российская Федерация

Вид права: Общая долевая собственность

Объект права: Земельный участок для сельскохозяйственного производства, категория земель: земли сельскохозяйственного назначения, общая площадь 1[illegible]000 кв. м, адрес (местоположение) объекта: Участок находится примерно в 1,2 км по направлению на юго-запад от ориентира жилой дом, расположенного за пределами участка, адрес ориентира: Псковская область, Псковский район, с.Логово, ул.Мира,дом 17

Кадастровый (или условный) номер: 60:15:[illegible]

Существующие ограничения (обременения) права: отсутствуют

Регистратор

Руководитель

Подпись

М.П.

Гос

60 АБ № 552118

СВИДЕТЕЛЬСТВО
о государственной регистрации права

Управление Федеральной службы государственной регистрации, кадастра и картографии по Пензенской области

Дата выдачи: "22" декабря 2012 года

Документ-основание: • Договор купли-продажи земли и земельных участков № 24/1/2012 ...

• Договор купли-продажи земельного участка № 18/12/2012-0001-Ю

Субъект права собственности: Общество с ограниченной ответственностью "Фирма Комфортные коттеджи", запись о государственной регистрации юридического лица внесена в единый государственный реестр юридических лиц в качестве юридического лица за основным регистрационным номером ...

Вид права: Общая долевая собственность

Объект права: Земельный участок для ... общая площадь 100000 кв. м, адрес (местоположение) объекта: Российская Федерация, Пензенская область, Бессоновский район, с.Ивановка, ул.Вокзальная, д.17

Кадастровый (или условный) номер: 58:12:0601001:24

Существующие ограничения (обременения) права: ограничения отсутствуют

и на в Едином государственном реестре прав на недвижимое имущество и сделок с ним "22" декабря 2012 года сделана запись регистрации № 58:08:0.1.0001.2012-0.1.1.1

СВИДЕТЕЛЬСТВО

О ГОСУДАРСТВЕННОЙ РЕГИСТРАЦИИ ПРАВА

Управление Федеральной службы государственной регистрации, кадастра и картографии по Орловской области

58 АБ № 353715

СВИДЕТЕЛЬСТВО

О ГОСУДАРСТВЕННОЙ РЕГИСТРАЦИИ ПРАВА

Управление Федеральной службы государственной регистрации, кадастра и картографии по Орловской области

58 АБ № 353114

СВИДЕТЕЛЬСТВО
о государственной регистрации права

Управление Федеральной службы государственной регистрации, кадастра и картографии по Пензенской области

"29" декабря 2012 года

Дата выдачи:

Документ-основание: Договор купли-продажи доли в земельном участке от 14.11.2012 года

Субъект (субъекты) права: Общество с ограниченной ответственностью "Инвестиционный фонд "Жилищно-строительные инвестиции", запись о государственной регистрации юридического лица внесена в единый государственный реестр юридических лиц в качестве юридического лица за основным государственным регистрационным номером

Вид права: Общая долевая собственность

Объект права: Земельный участок для сельскохозяйственного производства, категория земель: земли сельскохозяйственного назначения, общая площадь 240000 кв. м, кадастровый (условный) номер: 58:12:0600019:19

Кадастровый (или условный) номер: 58:12:0600019:19

Существующие и ранее учтенные обременения права: ограничение (обременение) не зарегистрировано

Регистратор

58 АБ № 303713

СВИДЕТЕЛЬСТВО
о государственной регистрации права

Управление Федеральной службы государственной регистрации, кадастра и картографии по Пензенской области

"29" декабря 2012 года

Дата выдачи:

Документ-основание: Договор купли-продажи доли в земельном участке от 14.11.2012 года

Субъект (субъекты) права: Общество с ограниченной ответственностью "Инвестиционный фонд "Жилищно-строительные инвестиции", запись о государственной регистрации юридического лица внесена в единый государственный реестр юридических лиц в качестве юридического лица за основным государственным регистрационным номером

Вид права: Общая долевая собственность

Объект права: Земельный участок для сельскохозяйственного производства, категория земель: земли сельскохозяйственного назначения, общая площадь 240000 кв. м, кадастровый (условный) номер: Участок находится примерно в 2,5 км по направлению на юго-запад от ориентира жилой дом, расположенного за пределами участка, адрес ориентира: Пензенская область, Бессоновский район, с.Шанда, ул.Верхняя, д.17

Кадастровый (или условный) номер: 58:12:0600019:19

Существующие и ранее учтенные обременения права: ограничение (обременение) не зарегистрировано

Регистратор

58 АБ № 303712



СВИДЕТЕЛЬСТВО
о государственной регистрации права

Управление Федеральной службы государственной регистрации, кадастра и картографии по Пензенской области

"29" декабря 2012 года

Дата выдачи:

Документы-основания: • Договор купли-продажи земельного участка от 14.11.2012 №1447

• Договор купли-продажи земельного участка от 19.12.2012 №1845/12

Субъект(ы) субъектов права: Индивидуальный предприниматель

Вид права: Общая долевая собственность

Объект права: Земельный участок для сельскохозяйственного производства, земли сельскохозяйственного назначения, общая площадь 1187000 кв. м, адрес (местоположение) объекта: Российская Федерация, Пензенская область, Колышлейский район, с Дальнее, ул Зеленая, 51"

Кадастровый (или условный) номер: 58:15:0001002:14

Существующие ограничения (обременения) права: государственная пошлина

в сумме 4 (Четыре) тысячи рублей, уплата произведена платежным поручением от 14.11.2012 года и от "29" декабря 2012 года согласно квитанции № 18.08.12/0002012-0070

Регистратор

Копия верна

58 АВ № 353111

СВИДЕТЕЛЬСТВО
о государственной регистрации права

Управление Федеральной службы государственной регистрации, кадастра и картографии по Пензенской области

"29" декабря 2012 года

Дата выдачи:

Документы-основания: • Договор купли-продажи земельного участка от 19.12.2012 №1845/12

• Договор купли-продажи земельного участка от 19.12.2012 №1845/12

Субъект(ы) субъектов права: Индивидуальный предприниматель

Вид права: Общая долевая собственность

Объект права: Земельный участок для сельскохозяйственного производства, земли сельскохозяйственного назначения, общая площадь 1187000 кв. м, адрес (местоположение) объекта: Российская Федерация, Пензенская область, Колышлейский район, с Дальнее, ул Зеленая, 51"

Кадастровый (или условный) номер: 58:15:0001002:14

Существующие ограничения (обременения) права: государственная пошлина

в сумме 4 (Четыре) тысячи рублей, уплата произведена платежным поручением от 14.11.2012 года и от "29" декабря 2012 года согласно квитанции № 18.08.12/0002012-0070

Регистратор

Копия верна

58 АВ № 353176

ОБЛАСТЬ

Управление Федеральной службы государственной регистрации, кадастра и картографии по Ленинградской области

Регистратор

58 АБ 5 353195

ОБЛАСТЬ

Управление Федеральной службы государственной регистрации, кадастра и картографии по Ленинградской области

Регистратор

58 АБ 8 233174

СВИДЕТЕЛЬСТВО
О ГОСУДАРСТВЕННОЙ РЕГИСТРАЦИИ ПРАВА

Управление Федеральной службы государственной регистрации, кадастра и картографии по Пензенской области

"24" декабря 2012 года

Дата выдачи:

Документы-основания: • Договор купли-продажи доли в праве на земельный участок от 20.11.2012 года;

• Договор купли-продажи земельных долей от 19.10.2012 №000-87

Субъект (субъекты) права: Общество с ограниченной ответственностью "Фирма Коммунальные системы", доля в праве общей долевой собственности на земельный участок, земельные участки, находящиеся в составе единого землепользования, или в счетах для выделения земельных долей

Вид права: общая долевая собственность

Объект права: земельный участок для сельскохозяйственного производства, категория земель: земли сельскохозяйственного назначения, общая площадь 1700000 кв. м, адрес (местоположение) объекта: Российская Федерация, Пензенская область, Сосновский район, с.Сосновка, ул.Советская, д.19

Кадастровый (или условный) номер: 58:12:0000001:34

Ограничение (обременение) права: отсутствует

Регистратор

58 АБ 5 353173

СВИДЕТЕЛЬСТВО
О ГОСУДАРСТВЕННОЙ РЕГИСТРАЦИИ ПРАВА

Управление Федеральной службы государственной регистрации, кадастра и картографии по Пензенской области

"24" декабря 2012 года

Дата выдачи:

Документы-основания: • Договор купли-продажи доли в праве на земельный участок от 20.11.2012 года;

• Договор купли-продажи земельных долей от 19.10.2012 №000-87

Субъект (субъекты) права: Общество с ограниченной ответственностью "Фирма Коммунальные системы", доля в праве общей долевой собственности на земельный участок, земельные участки, находящиеся в составе единого землепользования, или в счетах для выделения земельных долей

Вид права: общая долевая собственность

Объект права: земельный участок для сельскохозяйственного производства, категория земель: земли сельскохозяйственного назначения, общая площадь 1700000 кв. м, адрес (местоположение) объекта: Российская Федерация, Пензенская область, Сосновский район, с.Сосновка, ул.Советская, д.19

Кадастровый (или условный) номер: 58:12:0000001:38

Ограничение (обременение) права: отсутствует

Регистратор

58 АБ 5 353172

СВИДЕТЕЛЬСТВО
о государственной регистрации права

Управление Федеральной службы государственной регистрации кадастра и картографии по Пензенской области

Дата выдачи: "29" ноября 2012 года

Документы основания: 1. Договор купли-продажи земельного участка от 26.11.2012 №02;

2. Договор купли-продажи земельного участка от 19.10.2012 №0910;

Субъект (субъекты) права: Российская Федерация

Вид права: Общая долевая собственность

Объект права: Земельный участок для сельскохозяйственного производства, категория земель: земли сельскохозяйственного назначения, общая долевая собственность, 68000 кв. м. адрес (местонахождение) объекта: Российская Федерация, в 2,5 км по направлению на юго-запад от ориентира жилой дом, расположенного за пределами участка, адрес ориентира: Пензенская область, Белинский район, с.Кондоль, ул.Советская, д.19

Кадастровый (или условный) номер: 58:11:0000000:11

Существующие ограничения (обременения) права: Ограничения отсутствуют

в пользу Российской Федерации, срок аренды на неопределенный срок, дата и номер записи регистрации 58-58-12/002/2012-494

Регистратор:

58 АБ № 353171

СВИДЕТЕЛЬСТВО
о государственной регистрации права

Управление Федеральной службы государственной регистрации кадастра и картографии по Пензенской области

Дата выдачи: "29" ноября 2012 года

Документы основания: 1. Договор купли-продажи земельного участка от 26.11.2012 №0909

2. Договор купли-продажи земельного участка от 19.10.2012 №0910

Субъект (субъекты) права: Российская Федерация

Вид права: Общая долевая собственность

Объект права: Земельный участок для сельскохозяйственного производства, категория земель: земли сельскохозяйственного назначения, общая долевая собственность, 68000 кв. м. адрес (местонахождение) объекта: Российская Федерация, в 0,5 км по направлению на юго-запад от ориентира жилой дом, расположенного за пределами участка, адрес ориентира: Пензенская область, Белинский район, с.Кондоль, ул.Советская, д.19

Кадастровый (или условный) номер: 58:11:0000000:12

Существующие ограничения (обременения) права: Ограничения отсутствуют

в пользу Российской Федерации, срок аренды на неопределенный срок, дата и номер записи регистрации 58-58-12/002/2012-495

Регистратор:

58 АБ № 353170

СВИДЕТЕЛЬСТВО

О ГОСУДАРСТВЕННОЙ РЕГИСТРАЦИИ ПРАВА

Управление Федеральной службы государственной регистрации, кадастра и картографии по Пензенской области

Регистратор

58 АБ № 353118

СВИДЕТЕЛЬСТВО

О ГОСУДАРСТВЕННОЙ РЕГИСТРАЦИИ ПРАВА

Управление Федеральной службы государственной регистрации, кадастра и картографии по Пензенской области

Регистратор

58 АБ № 353344

СВИДЕТЕЛЬСТВО

О ГОСУДАРСТВЕННОЙ РЕГИСТРАЦИИ ПРАВА

Управление Федеральной службы государственной регистрации, кадастра и картографии по Пензенской области

Дата выдачи: "24" декабря 2012 года

Субъект публичного права: Пензенская область

Вид права: Общая долевая собственность

Объект права: Земельный участок для сельскохозяйственного производства, категория земель: земли сельскохозяйственного назначения, общая площадь: 1700000 кв. м., адрес (местоположение) объекта: участок находится примерно в 7200 м от ориентира по направлению на северо-запад от ориентира жилого дома, расположенного за пределами участка, почтовый адрес ориентира: Пензенская область, Колышлейский район, с.Старая Ломовка, ул. Центральная, д.8

Кадастровый (или условный) номер: 58:12:0700001:26

Существующие ограничения (обременения) права: ограничения отсутствуют

Регистратор

58 АБ № 353421

СВИДЕТЕЛЬСТВО

О ГОСУДАРСТВЕННОЙ РЕГИСТРАЦИИ ПРАВА

Управление Федеральной службы государственной регистрации, кадастра и картографии по Пензенской области

Дата выдачи: "24" декабря 2012 года

Субъект публичного права: Пензенская область

Вид права: Общая долевая собственность

Объект права: Земельный участок для сельскохозяйственного производства, категория земель: земли сельскохозяйственного назначения, общая площадь: 1700000 кв. м., адрес (местоположение) объекта: участок находится примерно в 7200 м от ориентира по направлению на северо-запад от ориентира жилого дома, расположенного за пределами участка, почтовый адрес ориентира: Пензенская область, Колышлейский район, с.Старая Ломовка, ул. Центральная, д.8

Кадастровый (или условный) номер: 58:12:0700001:27

Существующие ограничения (обременения) права: ограничения отсутствуют

Регистратор

58 АБ № 353453

СВИДЕТЕЛЬСТВО
о государственной регистрации права

Управление Федеральной службы государственной регистрации, кадастра и картографии по Пензенской области

Дата выдачи: "24" ноября 2012 года

Дополнительные основания: • Договор купли-продажи земельного участка от 19.10.2012 №[illegible]

• Договор купли-продажи земельного участка от 14.11.2012 №[illegible]

Субъект (субъекты) права: Российская Федерация

Вид права: Общая долевая собственность

Объект права: Земельный участок для сельскохозяйственного производства, категория земель: земли сельскохозяйственного назначения. Общая площадь: 1 248 000 кв. м, адрес (местоположение) объекта: участок находится примерно в 5000 м по направлению на северо-запад от ориентира: жилого дома (почтового), расположенного за пределами участка, адрес ориентира: Пензенская область, Колышлейский район, с.Старая Полевка, ул. Центральная, д.1.

Кадастровый (или условный) номер: 58:12:[illegible]:21

Существующие ограничения (обременения) права: ограничения отсутствуют

в пользу Банка государственного резерва на основании кредитного договора с залогом от "24" ноября 2012 года сделана запись регистрации № 58:12:0000000:[illegible]

Регистратор:

58 АБ Х 353454

СВИДЕТЕЛЬСТВО
о государственной регистрации права

Управление Федеральной службы государственной регистрации, кадастра и картографии по Пензенской области

Дата выдачи: "24" ноября 2012 года

Дополнительные основания: • Договор купли-продажи земельного участка от 19.10.2012 №[illegible]

• Договор купли-продажи земельного участка от 14.11.2012 №[illegible]

Субъект (субъекты) права: Российская Федерация

Вид права: Общая долевая собственность

Объект права: Земельный участок для сельскохозяйственного производства, категория земель: земли сельскохозяйственного назначения. Общая площадь: 1 248 000 кв. м, адрес (местоположение) объекта: участок находится примерно в 5000 м по направлению на северо-запад от ориентира: жилого дома (почтового), расположенного за пределами участка, адрес ориентира: Пензенская область, Колышлейский район, с.Старая Полевка, ул. Центральная, д.1.

Кадастровый (или условный) номер: 58:12:[illegible]:20

Существующие ограничения (обременения) права: ограничения отсутствуют

в пользу Банка государственного резерва на основании кредитного договора с залогом от "24" ноября 2012 года сделана запись регистрации № 58:12:0000000:[illegible]

Регистратор:

58 АБ Х 353455

СВИДЕТЕЛЬСТВО

о государственной регистрации права

Управление Федеральной службы государственной регистрации, кадастра и картографии по Пензенской области

Дата выдачи: "24" декабря 2012 года

Документы основания: 1. Договор купли-продажи земельного участка от 19.12.2012 №60-01

2. Договор купли-продажи земельного участка от 18.12.2012 №600

Субъект(ы) публичного права: Российская Федерация, имя

Закрытое акционерное общество "Фирма Каменский кирпичный", имеющее в дальнейшем сокращенное наименование ЗАО "Фирма Каменский кирпичный", ОГРН 1 [illegible] зарегистрировано за основным номером [illegible] в Единый государственный реестр юридических лиц в качестве юридического лица в [illegible] года, место нахождения: [illegible]

Вид права: Общая долевая собственность

Объект права: Земельный участок для использования производственных, складских целей, общая площадь 112267 кв. м, адрес (местонахождение) объекта: земельный участок расположен в 300,0 м по направлению на юго-запад от ориентира: здание цеха по производству и продаже стройматериалов, адрес ориентира: Пензенская область, Каменский район, г.Старая Поима, ул.Центральная, 1А

Кадастровый (или условный) номер: 58:12:[illegible]:31

Существующие ограничения (обременения) права: [illegible]

Регистратор

58 АБ № 323456

СВИДЕТЕЛЬСТВО

о государственной регистрации права

Управление Федеральной службы государственной регистрации, кадастра и картографии по Пензенской области

Дата выдачи: "24" декабря 2012 года

Документы основания: 1. Договор купли-продажи земельного участка от 19.12.2012 №60-01

2. Договор купли-продажи земельного участка от 18.12.2012 №600

Субъект(ы) публичного права: Российская Федерация, имя

Закрытое акционерное общество "Фирма Каменский кирпичный", имеющее в дальнейшем сокращенное наименование ЗАО "Фирма Каменский кирпичный", ОГРН 1 [illegible] зарегистрировано за основным номером [illegible] в Единый государственный реестр юридических лиц в качестве юридического лица в [illegible] года, место нахождения: [illegible]

Вид права: Общая долевая собственность

Объект права: Земельный участок для использования производственных, складских целей, общая площадь 112268 кв. м, адрес (местонахождение) объекта: земельный участок расположен в 3750,0 м по направлению на юго-запад от ориентира: здание цеха по производству и продаже стройматериалов, адрес ориентира: Пензенская область, Каменский район, г.Старая Поима, ул.Центральная, 1А

Кадастровый (или условный) номер: 58:12:[illegible]:33

Существующие ограничения (обременения) права: [illegible]

Регистратор

58 АБ № 323457

ОБЯЗАТЕЛЬСТВО

о государственной регистрации права

Управление Федеральной службы государственной регистрации, кадастра и картографии по Пензенской области

Дата выдачи: "24" декабря 2012 года

Документы-основания: • Договор купли-продажи доли в земельном участке от 18.12.2012 № [illegible]

• Договор купли-продажи доли в земельном участке от 18.12.2012 № [illegible]

Субъект(ы) права(ы): Долевая собственность

• Закрытый паевой инвестиционный фонд "Фонд Капитальных вложений", доверительное управление осуществляется на основании правил доверительного управления закрытого паевого инвестиционного фонда в пользу владельцев инвестиционных паев в случае, если владельцем инвестиционных паев является иностранное юридическое лицо

Вид права: Общая долевая собственность

Объект права: Земельный участок для сельскохозяйственного производства, категория земель: земли сельскохозяйственного назначения, общая площадь 1350000 кв. м, адрес (местоположение) объекта: участок находится примерно в 8000 м по направлению на запад от ориентира: [illegible] почтовый адрес ориентира: [illegible] Пензенская область, Колышлейский район, в границах бывшего ТОО "Колышлейское", [illegible]

Кадастровый (или условный) номер: 58:12:1020001:29

Существующие ограничения (обременения) права: [illegible]

Регистратор:

58 АБ № 343658

ОБЯЗАТЕЛЬСТВО

о государственной регистрации права

Управление Федеральной службы государственной регистрации, кадастра и картографии по Пензенской области

Дата выдачи: "24" декабря 2012 года

Документы-основания: • Договор купли-продажи доли в земельном участке от 18.12.2012 № [illegible]

• Договор купли-продажи доли в земельном участке от 18.12.2012 № [illegible]

Субъект(ы) права(ы): Долевая собственность

• Закрытый паевой инвестиционный фонд "Фонд Капитальных вложений", доверительное управление осуществляется на основании правил доверительного управления закрытого паевого инвестиционного фонда в пользу владельцев инвестиционных паев в случае, если владельцем инвестиционных паев является иностранное юридическое лицо

Вид права: Общая долевая собственность

Объект права: Земельный участок для сельскохозяйственного производства, категория земель: земли сельскохозяйственного назначения, общая площадь 1350000 кв. м, адрес (местоположение) объекта: участок находится примерно в 8000 м по направлению на запад от ориентира: [illegible] почтовый адрес ориентира: [illegible] Пензенская область, Колышлейский район, в границах бывшего ТОО "Колышлейское", [illegible]

Кадастровый (или условный) номер: 58:12:1020001:29

Существующие ограничения (обременения) права: [illegible]

Регистратор:

58 АБ № 343659

СВИДЕТЕЛЬСТВО

О ГОСУДАРСТВЕННОЙ РЕГИСТРАЦИИ ПРАВА

Управление Федеральной службы государственной регистрации, кадастра и картографии по Пензенской области

Дата выдачи: "29" декабря 2012 года

Документы-основания: Договор купли-продажи земельных долей от 19.10.2012 №4010

Субъект (субъекты) права: Закрытое акционерное общество

Вид права: Общая долевая собственность

Объект права: Земельный участок (сельскохозяйственные угодья), категория земель: земли сельскохозяйственного назначения, общая площадь 12 000000 кв. м, адрес (местонахождение) объекта: участок находится примерно в 3000 м по направлению на юго-запад от ориентира жилого дома, расположенного за пределами участка, адрес ориентира: Пензенская область, Колышлейский район, с.Сарджа, ул.Центральная, 1А

Кадастровый (или условный) номер: 58:12:2000001:207

Существующие ограничения (обременения) права: ограничения отсутствуют

Регистратор

58 АБ № 353460

СВИДЕТЕЛЬСТВО

О ГОСУДАРСТВЕННОЙ РЕГИСТРАЦИИ ПРАВА

Управление Федеральной службы государственной регистрации, кадастра и картографии по Пензенской области

Дата выдачи: "29" декабря 2012 года

Документы-основания: Договор купли-продажи земельных долей от 19.10.2012 №4009

Субъект (субъекты) права: Закрытое акционерное общество

Вид права: Общая долевая собственность

Объект права: Земельный участок (сельскохозяйственные угодья), категория земель: земли сельскохозяйственного назначения, общая площадь 12 000000 кв. м, адрес (местонахождение) объекта: участок находится примерно в 3000 м по направлению на юго-запад от ориентира жилого дома, расположенного за пределами участка, адрес ориентира: Пензенская область, Колышлейский район, с.Сарджа, ул.Центральная, д.20, кв.2

Кадастровый (или условный) номер: 58:12:2000001:77

Существующие ограничения (обременения) права: ограничения отсутствуют

Регистратор

58 АБ № 353449

СВИДЕТЕЛЬСТВО

о государственной регистрации права

Управление Федеральной службы государственной регистрации, кадастра и картографии по Пензенской области

Регистратор

58 АБ № 353470

СВИДЕТЕЛЬСТВО

о государственной регистрации права

Управление Федеральной службы государственной регистрации, кадастра и картографии по Пензенской области

Регистратор

58 АБ № 353471

СВИДЕТЕЛЬСТВО

о государственной регистрации права

Управление Федеральной службы государственной регистрации, кадастра и картографии по Пензенской области

Дата выдачи: "27" декабря 2012 года

Документы-основания: [illegible]

Субъект (субъекты) права: [illegible]

Вид права: [illegible]

Объект права: [illegible]

Кадастровый (или условный) номер: [illegible]

Ограничение (обременение) права: [illegible]

Регистратор

58 АБ № 333472

СВИДЕТЕЛЬСТВО

о государственной регистрации права

Управление Федеральной службы государственной регистрации, кадастра и картографии по Пензенской области

Дата выдачи: "27" декабря 2012 года

Документы-основания: [illegible]

Субъект (субъекты) права: [illegible]

Вид права: [illegible]

Объект права: [illegible]

Кадастровый (или условный) номер: [illegible]

Ограничение (обременение) права: [illegible]

Регистратор

58 АБ № 333473

СВИДЕТЕЛЬСТВО

О ГОСУДАРСТВЕННОЙ РЕГИСТРАЦИИ ПРАВА

Управление Федеральной службы государственной регистрации, кадастра и картографии по Пензенской области

Дата выдачи: "29" декабря 2012 года

Документ-основание: Договор купли-продажи земельного участка от 19.12.2012 №[illegible]

Субъект (субъекты) права: [illegible]

Вид права: Общая долевая собственность

Объект права: Земельный участок для сельскохозяйственного производства, категория земель: земли сельскохозяйственного назначения, общая площадь: 1500000 кв. м, адрес (местоположение) объекта: участок находится примерно в 3,0км от ориентира по северо-западному направлению, ориентир жилой дом, расположенного за пределами участка, адрес ориентира: Пензенская область, Колышлейский район, с.Старошешупа, ул.Центральная, д.36, кв.1

Кадастровый (или условный) номер: 58:11:[illegible]

Существующие ограничения (обременения) права: [illegible]

о чем в Едином государственном реестре прав на недвижимое имущество и сделок с ним "29" декабря 2012 года сделана запись регистрации № 58-58-12/[illegible]

Регистратор: Соловьева Т.В.

58 АБ № 323474

СВИДЕТЕЛЬСТВО

О ГОСУДАРСТВЕННОЙ РЕГИСТРАЦИИ ПРАВА

Управление Федеральной службы государственной регистрации, кадастра и картографии по Пензенской области

Дата выдачи: "29" декабря 2012 года

Документ-основание: Договор купли-продажи земельного участка от 19.12.2012 №[illegible]

Субъект (субъекты) права: [illegible]

Вид права: Общая долевая собственность

Объект права: Земельный участок для сельскохозяйственного производства, категория земель: земли сельскохозяйственного назначения, общая площадь: 1500000 кв. м, адрес (местоположение) объекта: участок находится примерно в 3,0км от ориентира по северо-западному направлению, ориентир жилой дом, расположенного за пределами участка, адрес ориентира: Пензенская область, Колышлейский район, с.Старошешупа, ул.Центральная, д.36, кв.1

Кадастровый (или условный) номер: 58:11:[illegible]

Существующие ограничения (обременения) права: [illegible]

о чем в Едином государственном реестре прав на недвижимое имущество и сделок с ним "29" декабря 2012 года сделана запись регистрации № 58-58-12/[illegible]

Регистратор: [illegible]

58 АБ № 323475

СВИДЕТЕЛЬСТВО
О ГОСУДАРСТВЕННОЙ РЕГИСТРАЦИИ ПРАВА

Управление Федеральной службы государственной регистрации, кадастра и картографии по Пензенской области

Дата выдачи: "24" ноября 2012 года

Субъект собственности (правообладатель): Закрытое акционерное общество "Фирма-Строительная организация"

Вид права: Общая долевая собственность

Объект права: Земельный участок для сельскохозяйственного производства, категория земель: земли сельскохозяйственного назначения, общая площадь 384327 кв. м, адрес (местонахождение) объекта: участок находится примерно в 2000м по направлению на северо-запад от ориентира жилой дом, расположенного за пределами участка, адрес ориентира: Пензенская область, Колышлейский район, с.Сергеевщина, ул.Сергеевщина, д.18, кв.2

Кадастровый (или условный) номер: 58:12:[illegible]:[illegible]

Ограничение (обременение) права: Ипотека в пользу Открытого акционерного общества "Сбербанк России" в лице Пензенского отделения № 2563 на основании договора ипотеки № 58-08-12/0820013-938

Регистратор

58 АБ № 163476

СВИДЕТЕЛЬСТВО
О ГОСУДАРСТВЕННОЙ РЕГИСТРАЦИИ ПРАВА

Управление Федеральной службы государственной регистрации, кадастра и картографии по Пензенской области

Дата выдачи: "29" ноября 2012 года

Субъект (субъекты) права: Закрытое акционерное общество "Фирма-Строительная организация"

Вид права: Общая долевая собственность

Объект права: Земельный участок для сельскохозяйственного производства, категория земель: земли сельскохозяйственного назначения, общая площадь 384327 кв. м, адрес (местонахождение) объекта: участок находится примерно в 2000м по направлению на северо-запад от ориентира жилой дом, расположенного за пределами участка, адрес ориентира: Пензенская область, Колышлейский район, с.Сергеевщина, ул.Сергеевщина, д.18, кв.2

Кадастровый (или условный) номер: 58:12:[illegible]:[illegible]

Ограничение (обременение) права: Ипотека в пользу Открытого акционерного общества "Сбербанк России" в лице Пензенского отделения № 2563 на основании договора ипотеки № 58-08-12/0820013-938

Регистратор

58 АБ № 353477

СВИДЕТЕЛЬСТВО
о государственной регистрации права

Управление Федеральной службы государственной регистрации, кадастра и картографии по Пензенской области

55 АБ № 351678

СВИДЕТЕЛЬСТВО
о государственной регистрации права

Управление Федеральной службы государственной регистрации, кадастра и картографии по Пензенской области

55 АБ № 351679

СВИДЕТЕЛЬСТВО

о государственной регистрации права

Управление Федеральной службы государственной регистрации, кадастра и картографии по Пензенской области

Дата выдачи:

Документы-основания:

Собственник земельного участка:

Вид права:

Объект права:

Кадастровый (или условный) номер:

Существующие ограничения (обременения) права:

Регистратор:

58 АБ № 353453

СВИДЕТЕЛЬСТВО

о государственной регистрации права

Управление Федеральной службы государственной регистрации, кадастра и картографии по Пензенской области

Дата выдачи:

Документы-основания:

Собственник земельного участка:

Вид права:

Объект права:

Кадастровый (или условный) номер:

Существующие ограничения (обременения) права:

Регистратор:

58 АБ № 353453

СВИДЕТЕЛЬСТВО

о государственной регистрации права

Управление Федеральной службы государственной регистрации, кадастра и картографии по Пензенской области

Регистратор

14 АБ № 309993

СВИДЕТЕЛЬСТВО

о государственной регистрации права

Управление Федеральной службы государственной регистрации, кадастра и картографии по Пензенской области

Регистратор

14 АБ № 309992

СВИДЕТЕЛЬСТВО

О ГОСУДАРСТВЕННОЙ РЕГИСТРАЦИИ ПРАВА

Управление Федеральной службы государственной регистрации, кадастра и картографии по Пензенской области

СВИДЕТЕЛЬСТВО

О ГОСУДАРСТВЕННОЙ РЕГИСТРАЦИИ ПРАВА

Управление Федеральной службы государственной регистрации, кадастра и картографии по Пензенской области

СВИДЕТЕЛЬСТВО
о государственной регистрации права

Управление Федеральной службы государственной регистрации, кадастра и картографии по Пензенской области

Дата выдачи: [illegible] декабря 2012 года

Документ-основание: [illegible]

Субъект публичных прав: [illegible]

Вид права: [illegible]

Объект права: [illegible]

Кадастровый (или условный) номер: [illegible]

Существующие ограничения (обременения) права: [illegible]

Руководитель

16 АБ № 309989

СВИДЕТЕЛЬСТВО
о государственной регистрации права

Управление Федеральной службы государственной регистрации, кадастра и картографии по Пензенской области

Дата выдачи: [illegible] декабря 2012 года

Документ-основание: [illegible]

Субъект публичных прав: [illegible]

Вид права: [illegible]

Объект права: [illegible]

Кадастровый (или условный) номер: [illegible]

Существующие ограничения (обременения) права: [illegible]

Руководитель

16 АБ № 309988

СВИДЕТЕЛЬСТВО
О ГОСУДАРСТВЕННОЙ РЕГИСТРАЦИИ ПРАВА

Управление Федеральной службы государственной регистрации кадастра и картографии по Пензенской области

Дата выдачи:

Документы-основания:

Субъект (субъекты) права:

Вид права:

Объект права:

Кадастровый (или условный) номер:

Существующие ограничения (обременения) права:

Регистратор

58 АБ № 309987

СВИДЕТЕЛЬСТВО
О ГОСУДАРСТВЕННОЙ РЕГИСТРАЦИИ ПРАВА

Управление Федеральной службы государственной регистрации кадастра и картографии по Пензенской области

Дата выдачи:

Документы-основания:

Субъект (субъекты) права:

Вид права:

Объект права:

Кадастровый (или условный) номер:

Существующие ограничения (обременения) права:

Регистратор

58 АБ № 309986

СВИДЕТЕЛЬСТВО
о государственной регистрации права

Управление Федеральной службы государственной регистрации, кадастра и картографии по Пензенской области

Регистратор

58 АБ № 309984

СВИДЕТЕЛЬСТВО
о государственной регистрации права

Управление Федеральной службы государственной регистрации, кадастра и картографии по Пензенской области

Регистратор

58 АБ № 309984

СВИДЕТЕЛЬСТВО

о государственной регистрации права

Управление Федеральной службы государственной регистрации, кадастра и картографии по Пензенской области

Дата выдачи:

Дата и номер записи:

Субъект (субъекты) права:

Вид права:

Объект права:

Кадастровый (или условный) номер:

Существующие ограничения (обременения) права:

Регистратор:

58 АБ № 304943

СВИДЕТЕЛЬСТВО

о государственной регистрации права

Управление Федеральной службы государственной регистрации, кадастра и картографии по Пензенской области

Дата выдачи:

Дата и номер записи:

Субъект (субъекты) права:

Вид права:

Объект права:

Кадастровый (или условный) номер:

Существующие ограничения (обременения) права:

Регистратор:

58 АБ № 304944

СВИДЕТЕЛЬСТВО
О ГОСУДАРСТВЕННОЙ РЕГИСТРАЦИИ ПРАВА

Управление Федеральной службы государственной регистрации, кадастра и картографии по Пензенской области

"22" декабря 2012 года

Дата выдачи:

Документ-основание: Договор купли-продажи доли в земельном участке от 19.11.2012 года

Субъект (субъекты) права:

Вид права: Общая долевая собственность

Объект права:

Кадастровый (или условный) номер:

Существующие ограничения (обременения) права:

Регистратор

14 АБ № 309993

СВИДЕТЕЛЬСТВО
О ГОСУДАРСТВЕННОЙ РЕГИСТРАЦИИ ПРАВА

Управление Федеральной службы государственной регистрации, кадастра и картографии по Пензенской области

"26" декабря 2012 года

Дата выдачи:

Документ-основание:

Субъект (субъекты) права:

Вид права:

Объект права:

Кадастровый (или условный) номер:

Существующие ограничения (обременения) права:

Регистратор

14 АБ № 309994

СВИДЕТЕЛЬСТВО

о государственной регистрации права

Управление Федеральной службы государственной регистрации, кадастра и картографии по Пензенской области

Дата выдачи: "24" декабря 2012 года

Доступно использование: Договор возмездного оказания услуг от 01.12.2012 №0000

Субъект публичной власти: Муниципальное образование

Вид права: Иные вещные права

Объект права: Земельный участок для использования объекта: объекта: 77:08:0 на 3 этапе строительства объекта: участок объекта: протяжённостью 1900 м, по направлению на юго-запад по границе населенного пункта, с Кадастровым номером 77:08:0 Пензенская область, Колышлейский район, с. Кадыр, ул. Пензенская, 2,0 га

Кадастровый (или условный) номер: 58:17:0000000:1:58

Ограничение и обременение (обременения) права: не зарегистрировано

Регистратор

58 АБ № 309917

СВИДЕТЕЛЬСТВО

о государственной регистрации права

Управление Федеральной службы государственной регистрации, кадастра и картографии по Пензенской области

Дата выдачи: "24" декабря 2012 года

Доступно использование: Договор возмездного оказания услуг от 01.12.2012 №0000

Субъект публичной власти: Муниципальное образование

Вид права: Иные вещные права

Объект права: Земельный участок для использования объекта: объекта: 77:08:0 на 3 этапе строительства объекта: участок объекта: протяжённостью 1900 м, по направлению на юго-запад по границе населенного пункта, с Кадастровым номером 77:08:0 Пензенская область, Колышлейский район, с. Кадыр, ул. Пензенская, 2,0 га

Кадастровый (или условный) номер: 58:17:0000000:1:58

Ограничение и обременение (обременения) права: не зарегистрировано

Регистратор

58 АБ № 310000

ОБЛАСТЬ

Управление Федеральной службы государственной регистрации, кадастра и картографии по Пензенской области

58 АБ 5 309498

ОБЛАСТЬ

Управление Федеральной службы государственной регистрации, кадастра и картографии по Пензенской области

58 АБ 5 309499

СВИДЕТЕЛЬСТВО

о государственной регистрации права

Управление Федеральной службы государственной регистрации, кадастра и картографии по Пензенской области

Дата выдачи: "29" ноября 2017 года

Документы-основания: • Договор купли-продажи земельного участка от 16.11.2017 №[illegible]

• Договор купли-продажи доли в земельном участке от 16.11.2017 №[illegible]

Субъект (субъекты) права: Российская Федерация, Российская Федерация, [illegible]

Вид права: Общая долевая собственность

Объект права: Земельный участок, [illegible] общей площадью [illegible] кв. м, адрес (местоположение) объекта: Российская Федерация, Пензенская область, Колышлейский район, с. Старошайтаново, д.38, кв.1

Кадастровый (или условный) номер: 58:12:[illegible]

Существующие и прекращенные обременения (ограничения) права: [illegible]

Регистратор

58 АБ № 353337

СВИДЕТЕЛЬСТВО

о государственной регистрации права

Управление Федеральной службы государственной регистрации, кадастра и картографии по Пензенской области

Дата выдачи: "29" ноября 2017 года

Документы-основания: • Договор купли-продажи земельного участка от 16.11.2017 №[illegible]

• Договор купли-продажи доли в земельном участке от 16.11.2017 №[illegible]

Субъект (субъекты) права: Российская Федерация, Российская Федерация, [illegible]

Вид права: Общая долевая собственность

Объект права: Земельный участок, [illegible] общей площадью [illegible] кв. м, адрес (местоположение) объекта: Российская Федерация, Пензенская область, Колышлейский район, с. Старошайтаново, д.38, кв.1

Кадастровый (или условный) номер: 58:12:[illegible]

Существующие и прекращенные обременения (ограничения) права: [illegible]

Регистратор

58 АБ № 353338

СВИДЕТЕЛЬСТВО
о государственной регистрации права

Управление Федеральной службы государственной регистрации, кадастра и картографии по Пензенской области

"24" декабря 2012 года

Дата выдачи:

Документ-основание: Договор долевого участия от 19.11.2012 №[illegible]

Субъект(субъекты) права: [illegible]

Вид права: Общая долевая собственность

Объект права: Земельный участок для [illegible] производства, категория земель: земли сельскохозяйственного назначения, общая площадь 215000 кв. м, адрес (местонахождение) объекта: [illegible] в пределах земельного участка, адрес примерного земельного участка: [illegible]

Кадастровый (или условный) номер: 58:[illegible]

Существующие ограничения (обременения) права: [illegible]

Запись в Единый государственный реестр прав на недвижимое имущество и сделок с ним "24" декабря 2012 года сделана регистратором № 58-58-12/082/2012-[illegible]

Регистратор

58 АБ № 353389

СВИДЕТЕЛЬСТВО
о государственной регистрации права

Управление Федеральной службы государственной регистрации, кадастра и картографии по Пензенской области

"24" декабря 2012 года

Дата выдачи:

Документ-основание: Договор долевого участия от 19.11.2012 №[illegible]

Субъект(субъекты) права: [illegible]

Вид права: Общая долевая собственность

Объект права: Земельный участок для [illegible] производства, категория земель: земли сельскохозяйственного назначения, общая площадь 215000 кв. м, адрес (местонахождение) объекта: [illegible] в пределах земельного участка, адрес примерного земельного участка: [illegible]

Кадастровый (или условный) номер: 58:[illegible]

Существующие ограничения (обременения) права: [illegible]

Запись в Единый государственный реестр прав на недвижимое имущество и сделок с ним "24" декабря 2012 года сделана регистратором № 58-58-12/082/2012-[illegible]

Регистратор

58 АБ № 353390

СВИДЕТЕЛЬСТВО

О ГОСУДАРСТВЕННОЙ РЕГИСТРАЦИИ ПРАВА

Управление Федеральной службы государственной регистрации, кадастра и картографии по Тверской области

Дата выдачи: "24" декабря 2012 года

Документы-основания: Договор купли-продажи земельного участка от 10.11.2012 №[illegible]

Субъект(субъекты) права: Российская Федерация

Вид права: Общая долевая собственность

Объект права: Земельный участок для сельскохозяйственного производства, категория земель: земли сельскохозяйственного назначения, общая площадь 223000 кв. м, адрес (местоположение) объекта: участок находится примерно в 4200м по направлению на северо-запад от ориентира жилого дома, расположенного за пределами участка, адрес ориентира: Тверская область, Калязинский район, с.Спирово, ул.[illegible], д.8

Кадастровый (или условный) номер: 76:12:[illegible]

Существующие ограничения (обременения) права: ипотека в пользу [illegible]

в силу в Залоге государственной регистрации права кадастровой картографии и кадастра с 24 декабря 2012 года сделана запись регистрации № 76-76-[illegible]

Руководитель

76 АБ № 353141

СВИДЕТЕЛЬСТВО

О ГОСУДАРСТВЕННОЙ РЕГИСТРАЦИИ ПРАВА

Управление Федеральной службы государственной регистрации, кадастра и картографии по Тверской области

Дата выдачи: "24" декабря 2012 года

Документы-основания: Договор купли-продажи земельного участка от 10.11.2012 №[illegible]

Субъект(субъекты) права: Российская Федерация

Вид права: Общая долевая собственность

Объект права: Земельный участок для сельскохозяйственного производства, категория земель: земли сельскохозяйственного назначения, общая площадь 149000 кв. м, адрес (местоположение) объекта: участок находится примерно в 2200 м по направлению на северо-запад от ориентира жилого дома, расположенного за пределами участка, адрес ориентира: Тверская область, Калязинский район, с.Спирово, ул.[illegible], д.8

Кадастровый (или условный) номер: 76:12:[illegible]

Существующие ограничения (обременения) права: ипотека в пользу [illegible]

в силу в Залоге государственной регистрации права кадастровой картографии и кадастра с 24 декабря 2012 года сделана запись регистрации № 76-76-[illegible]

Руководитель

76 АБ № 353142

СВИДЕТЕЛЬСТВО

о государственной регистрации права

Управление Федеральной службы государственной регистрации, кадастра и картографии по Тюменской области

Регистратор

СВИДЕТЕЛЬСТВО

о государственной регистрации права

Регистратор

Свидетельство

о государственной регистрации права

Управление Федеральной службы государственной регистрации, кадастра и картографии по Пензенской области

Дата выдачи:

Объект (объекты) права: Земельный участок

Вид права: Общая долевая собственность

Объект права: земельный участок, категория земель: земли сельскохозяйственного назначения, разрешенное использование: для сельскохозяйственного производства, общая площадь 300 37 кв. м., адрес объекта: примерно в 4500 м. по направлению на юго-восток от ориентира: дом, расположенного за пределами границ населенного пункта, адрес ориентира: Пензенская область

Кадастровый (или условный) номер: 58:15:0010003:242

Существующие ограничения (обременения) права: доверительное управление

Регистратор

ТО-АА № 956795

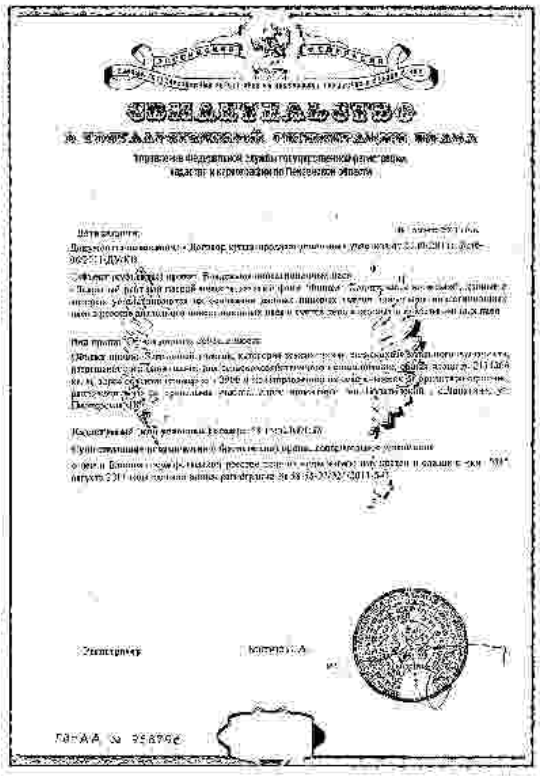

СВИДЕТЕЛЬСТВО

о государственной регистрации права

Управление Федеральной службы государственной регистрации, кадастра и картографии по Пензенской области

Регистратор

ГН-АА № 958796

СВИДЕТЕЛЬСТВО

о государственной регистрации права

Управление Федеральной службы государственной регистрации, кадастра и картографии по Пензенской области

Регистратор

58-АА № 958756

ОБЛАСТНАЯ ГОСУДАРСТВЕННАЯ РЕГИСТРАЦИЯ ПРАВА

Управление Федеральной службы государственной регистрации кадастра и картографии по Пензенской области

Регистратор

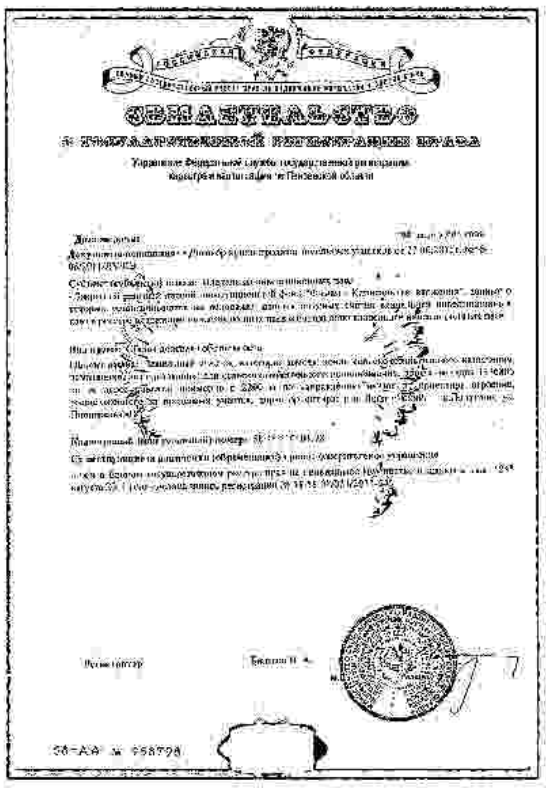

ОБЛАСТНАЯ ГОСУДАРСТВЕННАЯ РЕГИСТРАЦИЯ ПРАВА

Управление Федеральной службы государственной регистрации кадастра и картографии по Пензенской области

Регистратор

РОССИЙСКАЯ ФЕДЕРАЦИЯ

СВИДЕТЕЛЬСТВО

о государственной регистрации права

Управление Федеральной службы государственной регистрации, кадастра и картографии по Ленинградской области

Дата выдачи: "09" [illegible] 2011 года

Документы-основания: 1. Договор купли-продажи земельного участка от 23.06.2011 г. [illegible]

Субъект(ы) права: [illegible]

Вид права: Общая долевая собственность

Объект права: [illegible]

Кадастровый (или условный) номер: 54:15:011002:114

Ограничение (обременение) права: [illegible]

Регистратор [illegible]

55-АА № 958793

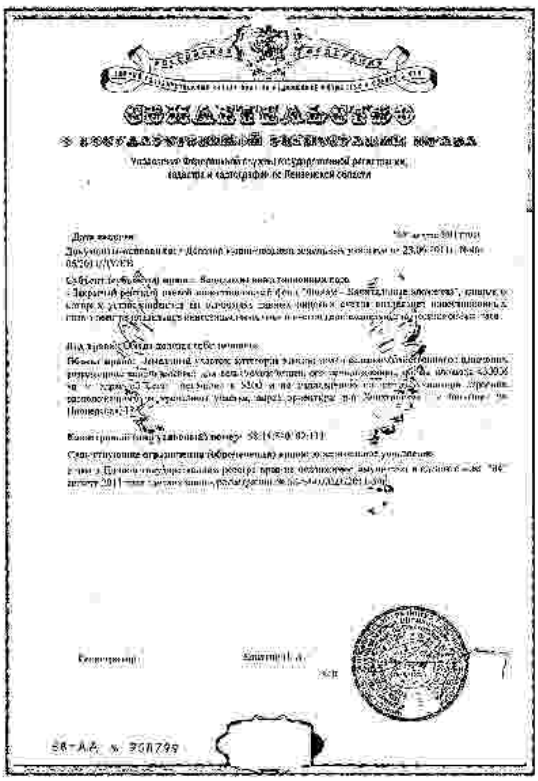

РОССИЙСКАЯ ФЕДЕРАЦИЯ

СВИДЕТЕЛЬСТВО

о государственной регистрации права

Управление Федеральной службы государственной регистрации, кадастра и картографии по Ленинградской области

Дата выдачи: "09" [illegible] 2011 года

Документы-основания: 1. Договор купли-продажи земельного участка от 23.06.2011 г. [illegible]

Субъект(ы) права: [illegible]

Вид права: Общая долевая собственность

Объект права: [illegible]

Кадастровый (или условный) номер: 54:15:011002:111

Ограничение (обременение) права: [illegible]

Регистратор [illegible]

55-АА № 958799

СВИДЕТЕЛЬСТВО

о государственной регистрации права

Управление Федеральной службы государственной регистрации кадастра и картографии по Тюменской области

Регистратор

58-АА № 958800

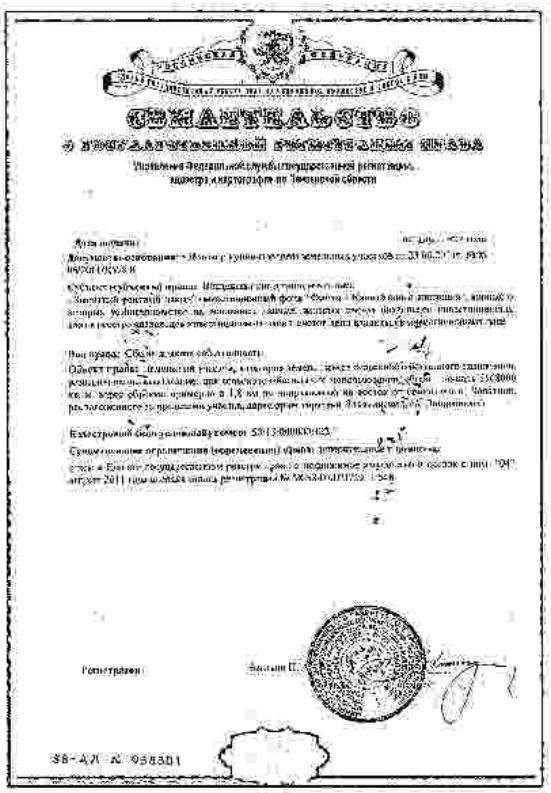

СВИДЕТЕЛЬСТВО

о государственной регистрации права

Управление Федеральной службы государственной регистрации, кадастра и картографии по Тюменской области

Регистратор

58-АА № 958801

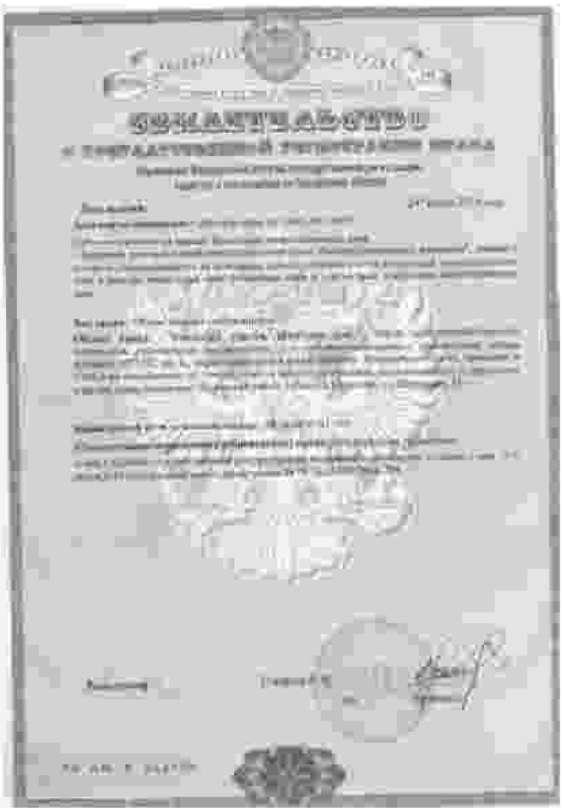

СВИДЕТЕЛЬСТВО

СВИДЕТЕЛЬСТВО

СВИДЕТЕЛЬСТВО

СВИДЕТЕЛЬСТВО

СВИДЕТЕЛЬСТВО

о государственной регистрации права

СВИДЕТЕЛЬСТВО

о государственной регистрации права

СВИДЕТЕЛЬСТВО

о государственной регистрации права

СВИДЕТЕЛЬСТВО

о государственной регистрации права

СВИДЕТЕЛЬСТВО
о государственной регистрации права

СВИДЕТЕЛЬСТВО
о государственной регистрации права

СВИДЕТЕЛЬСТВО

СВИДЕТЕЛЬСТВО

СВИДЕТЕЛЬСТВО

О ГОСУДАРСТВЕННОЙ РЕГИСТРАЦИИ ПРАВА

СВИДЕТЕЛЬСТВО

О ГОСУДАРСТВЕННОЙ РЕГИСТРАЦИИ ПРАВА

СВИДЕТЕЛЬСТВО
О ГОСУДАРСТВЕННОЙ РЕГИСТРАЦИИ ПРАВА

СВИДЕТЕЛЬСТВО
О ГОСУДАРСТВЕННОЙ РЕГИСТРАЦИИ ПРАВА

СВИДЕТЕЛЬСТВО

о государственной регистрации права

СВИДЕТЕЛЬСТВО

о государственной регистрации права

СВИДЕТЕЛЬСТВО
о государственной регистрации права

СВИДЕТЕЛЬСТВО
о государственной регистрации права

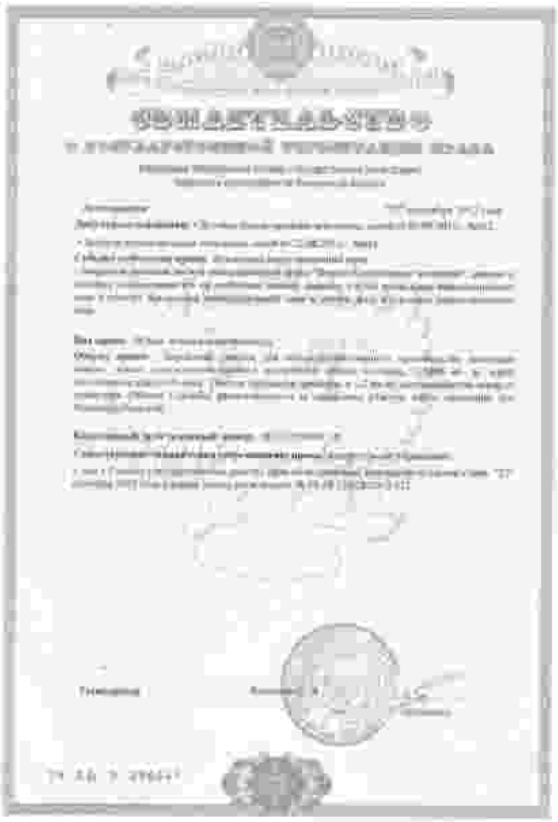

ОБЯЗАТЕЛЬСТВО

К УСТАНОВЛЕННОЙ РЕГИСТРАЦИИ ПРАВА

ОБЯЗАТЕЛЬСТВО

К УСТАНОВЛЕННОЙ РЕГИСТРАЦИИ ПРАВА

СВИДЕТЕЛЬСТВО

о государственной регистрации права

СВИДЕТЕЛЬСТВО

о государственной регистрации права

СВИДЕТЕЛЬСТВО

о государственной регистрации права

СВИДЕТЕЛЬСТВО

о государственной регистрации права

СВИДЕТЕЛЬСТВО

о государственной регистрации права

СВИДЕТЕЛЬСТВО

о государственной регистрации права

СВИДЕТЕЛЬСТВО

О ГОСУДАРСТВЕННОЙ РЕГИСТРАЦИИ ПРАВА

СВИДЕТЕЛЬСТВО

О ГОСУДАРСТВЕННОЙ РЕГИСТРАЦИИ ПРАВА

СВИДЕТЕЛЬСТВО

СВИДЕТЕЛЬСТВО

СВИДЕТЕЛЬСТВО

О ГОСУДАРСТВЕННОЙ РЕГИСТРАЦИИ ПРАВА

СВИДЕТЕЛЬСТВО

О ГОСУДАРСТВЕННОЙ РЕГИСТРАЦИИ ПРАВА

СВИДЕТЕЛЬСТВО

о государственной регистрации права

СВИДЕТЕЛЬСТВО

о государственной регистрации права

СВИДЕТЕЛЬСТВО

СВИДЕТЕЛЬСТВО

СВИДЕТЕЛЬСТВО

СВИДЕТЕЛЬСТВО



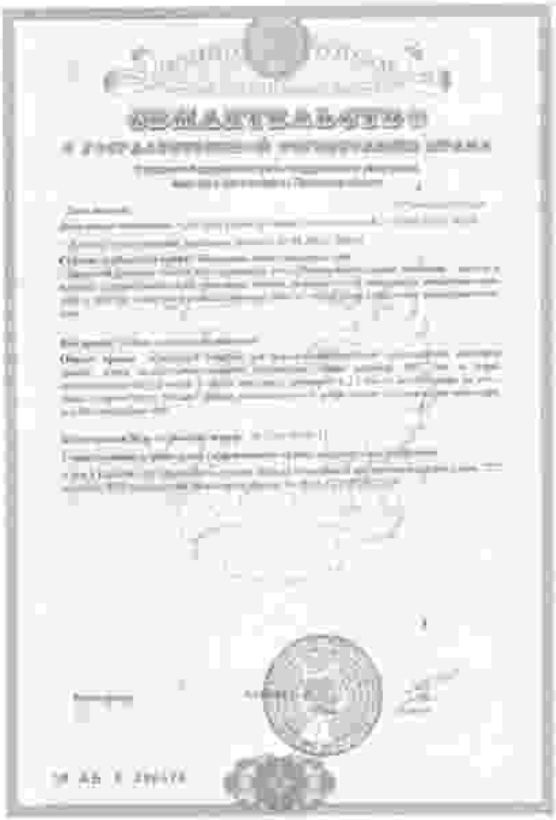

СВИДЕТЕЛЬСТВО

о государственной регистрации права

СВИДЕТЕЛЬСТВО

о государственной регистрации права

СВИДЕТЕЛЬСТВО

СВИДЕТЕЛЬСТВО

СВИДЕТЕЛЬСТВО

о государственной регистрации права

СВИДЕТЕЛЬСТВО

о государственной регистрации права

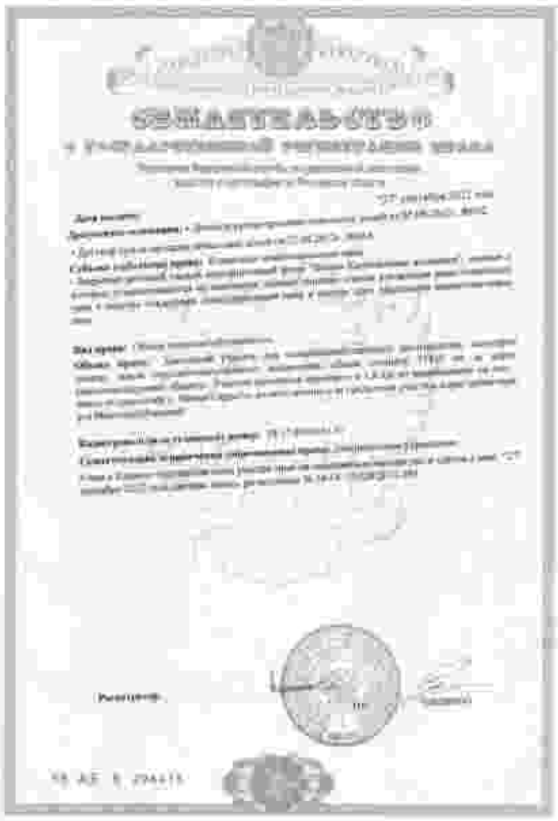

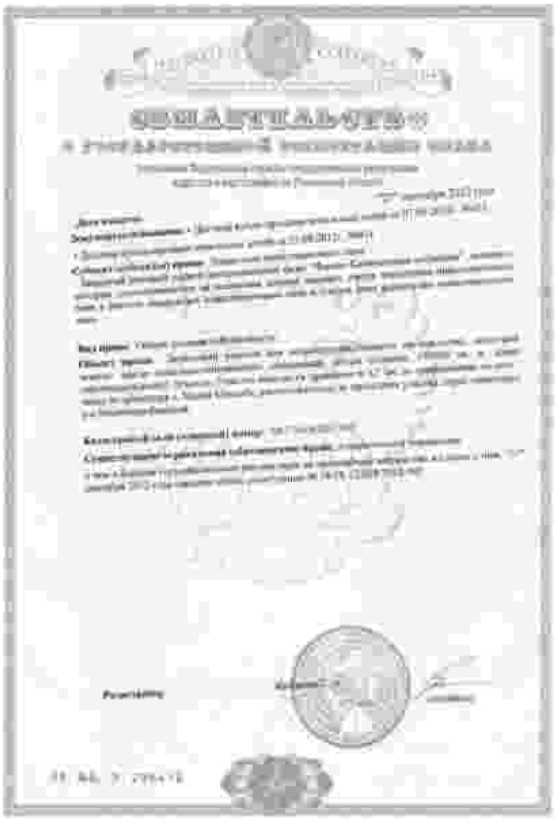

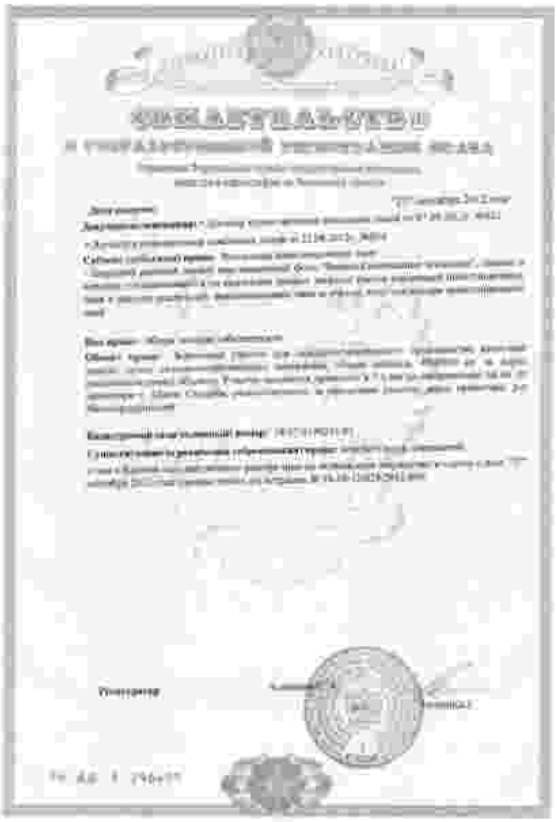

СВИДЕТЕЛЬСТВО

о государственной регистрации права

СВИДЕТЕЛЬСТВО

о государственной регистрации права

СВИДЕТЕЛЬСТВО

о государственной регистрации права

СВИДЕТЕЛЬСТВО

о государственной регистрации права

СВИДЕТЕЛЬСТВО

СВИДЕТЕЛЬСТВО

СВИДЕТЕЛЬСТВО

о государственной регистрации права

СВИДЕТЕЛЬСТВО

о государственной регистрации права

СВИДЕТЕЛЬСТВО
о государственной регистрации права

СВИДЕТЕЛЬСТВО
о государственной регистрации права



СВИДЕТЕЛЬСТВО

СВИДЕТЕЛЬСТВО

СВИДЕТЕЛЬСТВО

СВИДЕТЕЛЬСТВО

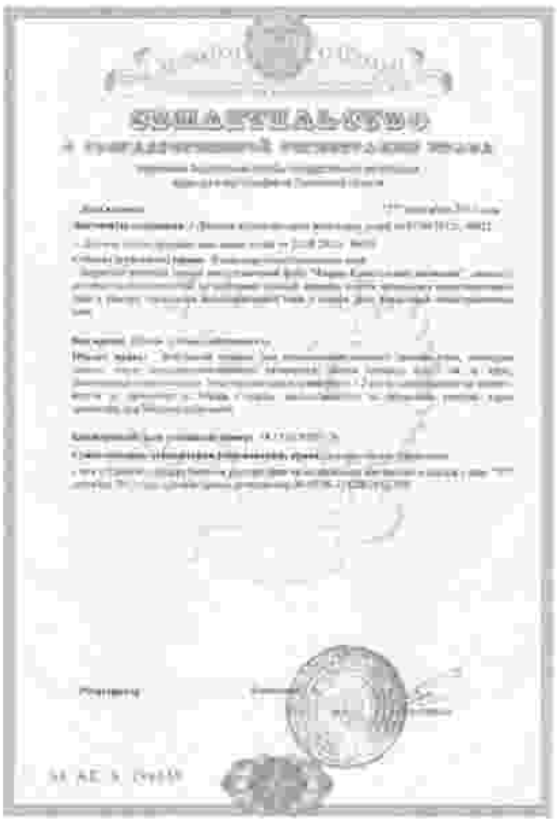

СВИДЕТЕЛЬСТВО

о государственной регистрации права

СВИДЕТЕЛЬСТВО

о государственной регистрации права

СВИДЕТЕЛЬСТВО

о государственной регистрации права

СВИДЕТЕЛЬСТВО

о государственной регистрации права

ОБЛАСТЬ ЗАБАЙКАЛЬЯ

ОБЛАСТЬ ЗАБАЙКАЛЬЯ

СВИДЕТЕЛЬСТВО
О ГОСУДАРСТВЕННОЙ РЕГИСТРАЦИИ ПРАВА

СВИДЕТЕЛЬСТВО
О ГОСУДАРСТВЕННОЙ РЕГИСТРАЦИИ ПРАВА

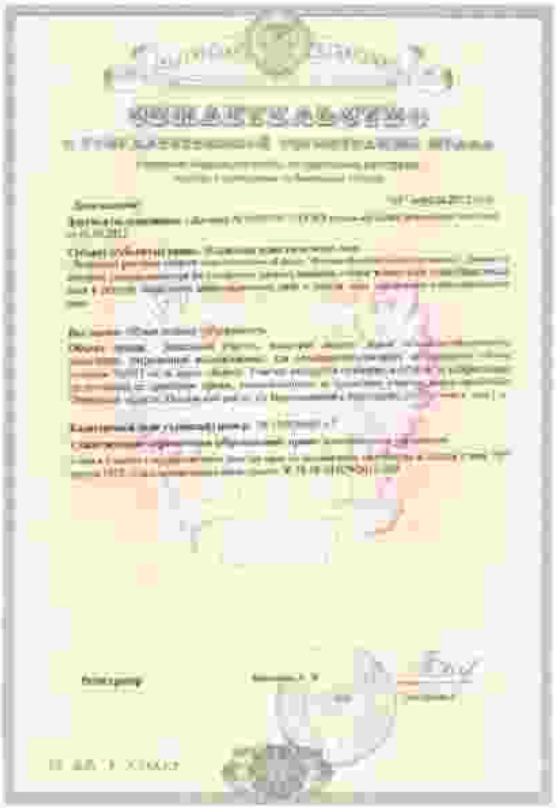

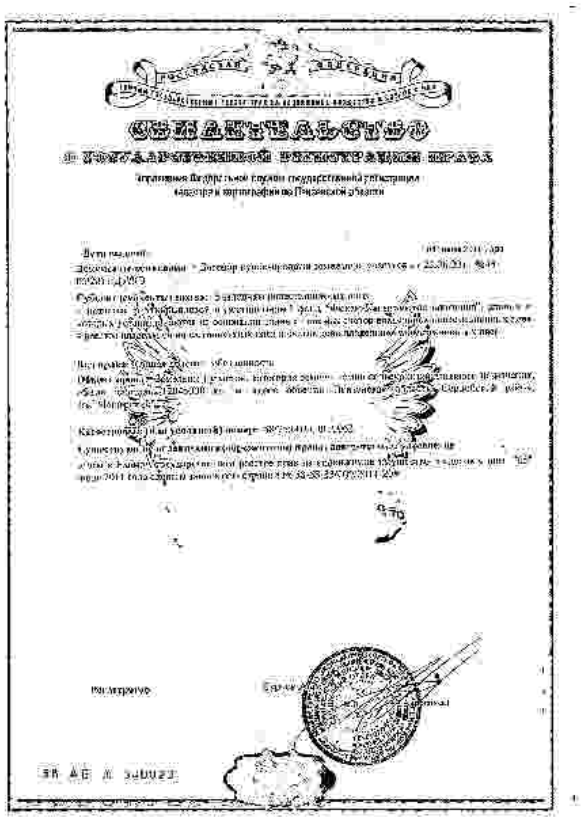

СВИДЕТЕЛЬСТВО

Управление Федеральной службы государственной регистрации, кадастра и картографии по Пензенской области

58 АЗ № 040020

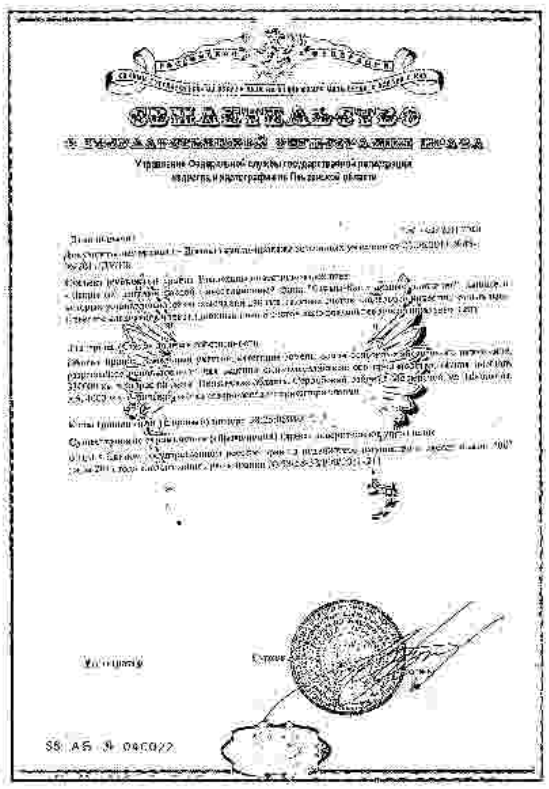

СВИДЕТЕЛЬСТВО

Управление Федеральной службы государственной регистрации, кадастра и картографии по Пензенской области

58 АБ № 040022

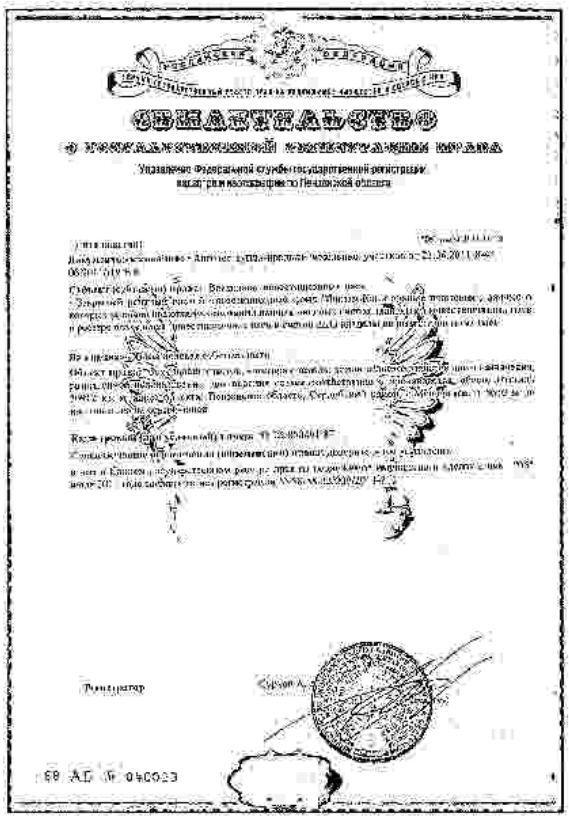

СВИДЕТЕЛЬСТВО

о государственной регистрации права

Управление Федеральной службы государственной регистрации, кадастра и картографии по Пензенской области

Регистратор

69 АД № 040033

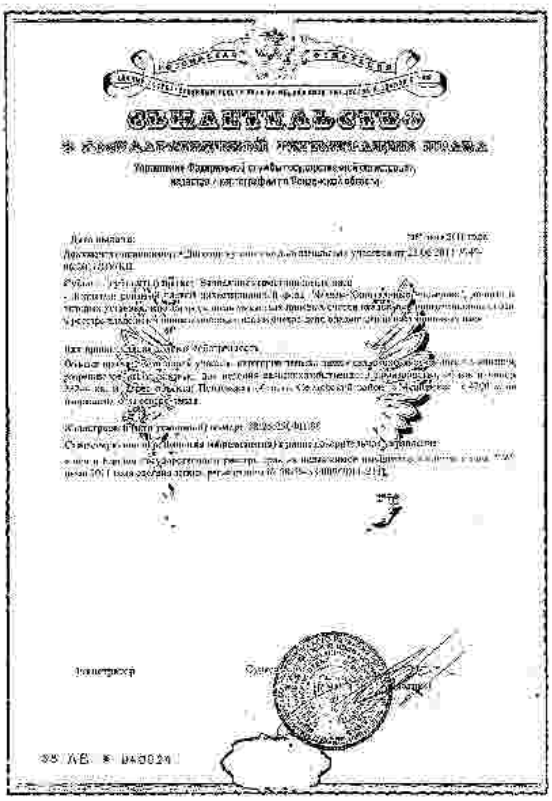

СВИДЕТЕЛЬСТВО

о государственной регистрации права

Управление Федеральной службы государственной регистрации, кадастра и картографии по Пензенской области

Регистратор

69 АВ № 040024

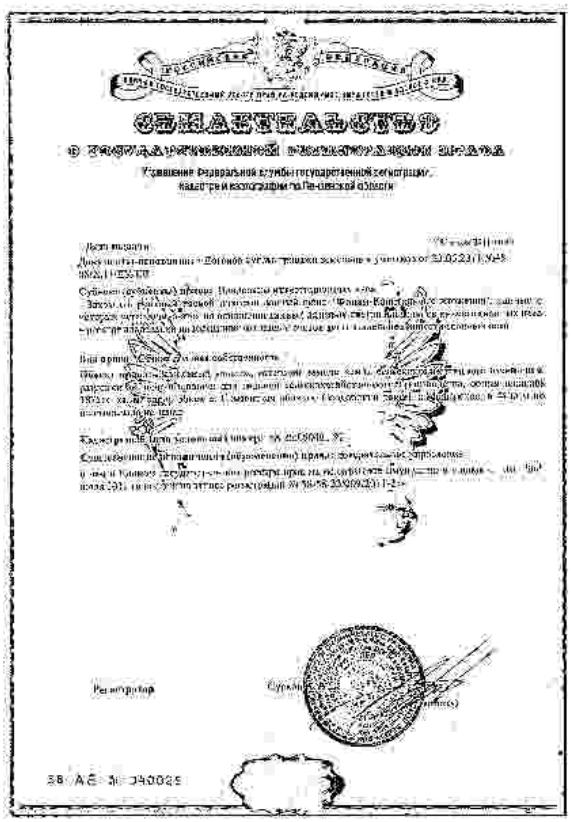

СВИДЕТЕЛЬСТВО

о государственной регистрации права

Управление Федеральной службы государственной регистрации, кадастра и картографии по Пензенской области

Регистратор

58 АБ № 040025

СВИДЕТЕЛЬСТВО

о государственной регистрации права

Управление Федеральной службы государственной регистрации, кадастра и картографии по Пензенской области

Регистратор

58 АБ № 040026

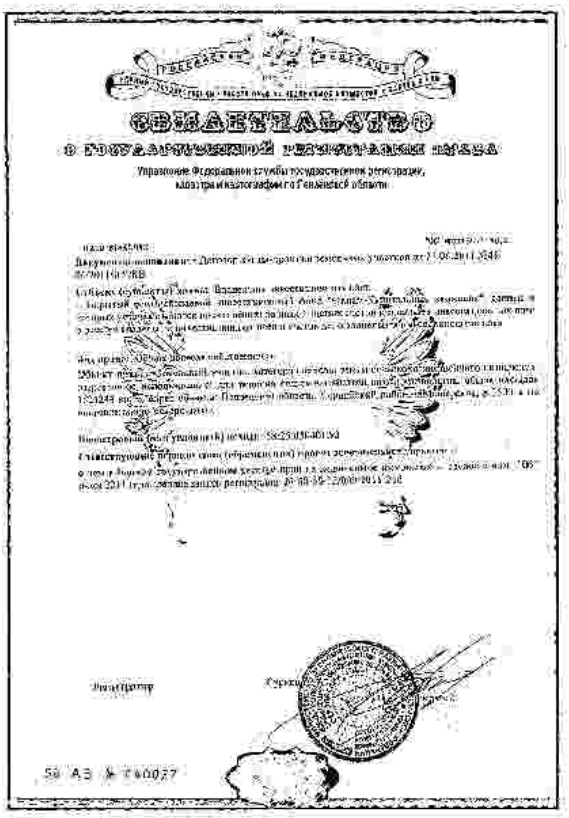

СВИДЕТЕЛЬСТВО

О ГОСУДАРСТВЕННОЙ РЕГИСТРАЦИИ ПРАВА

Управление Федеральной службы государственной регистрации, кадастра и картографии по Пензенской области

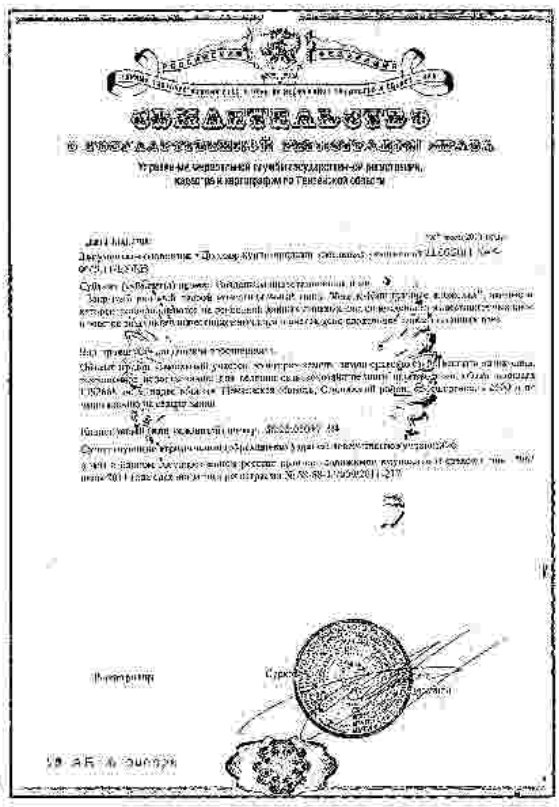

СВИДЕТЕЛЬСТВО

О ГОСУДАРСТВЕННОЙ РЕГИСТРАЦИИ ПРАВА

Управление Федеральной службы государственной регистрации, кадастра и картографии по Пензенской области

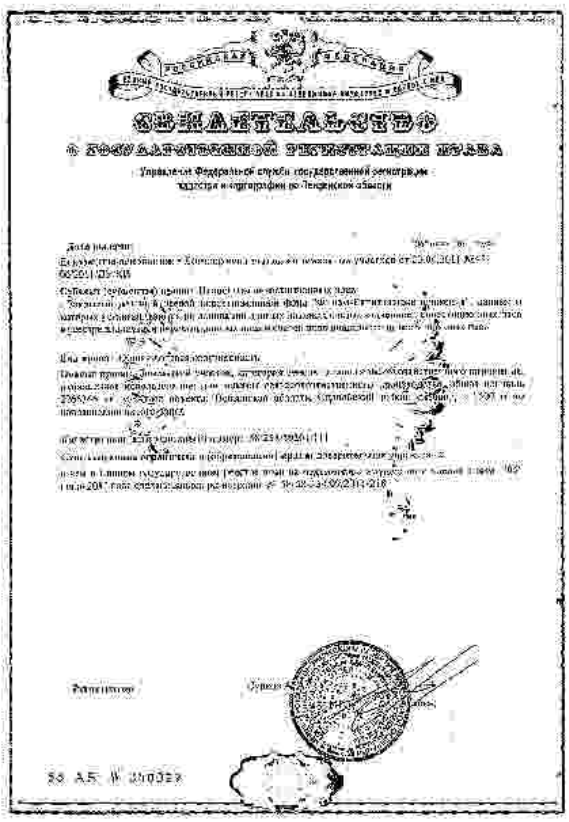

СВИДЕТЕЛЬСТВО

о государственной регистрации права

Управление Федеральной службы государственной регистрации, кадастра и картографии по Пензенской области

58 АБ № 310329

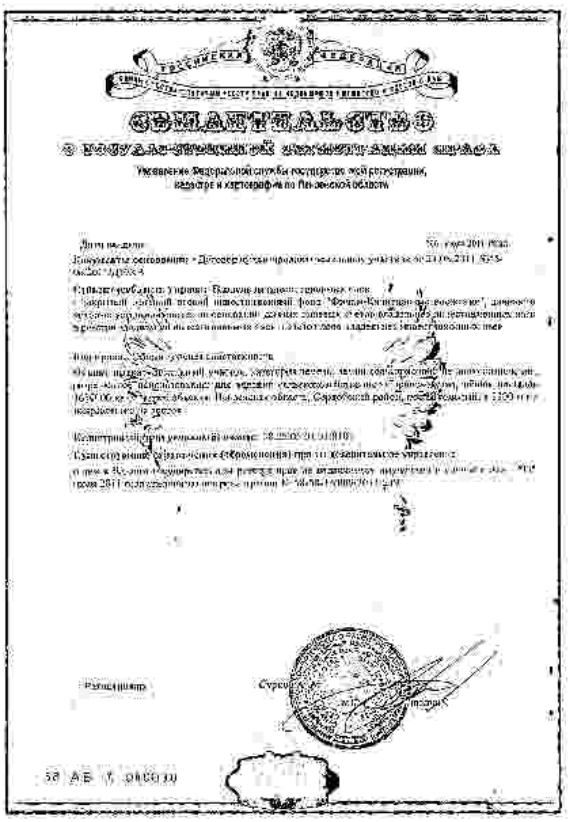

СВИДЕТЕЛЬСТВО

о государственной регистрации права

Управление Федеральной службы государственной регистрации, кадастра и картографии по Пензенской области

58 АБ № 310330

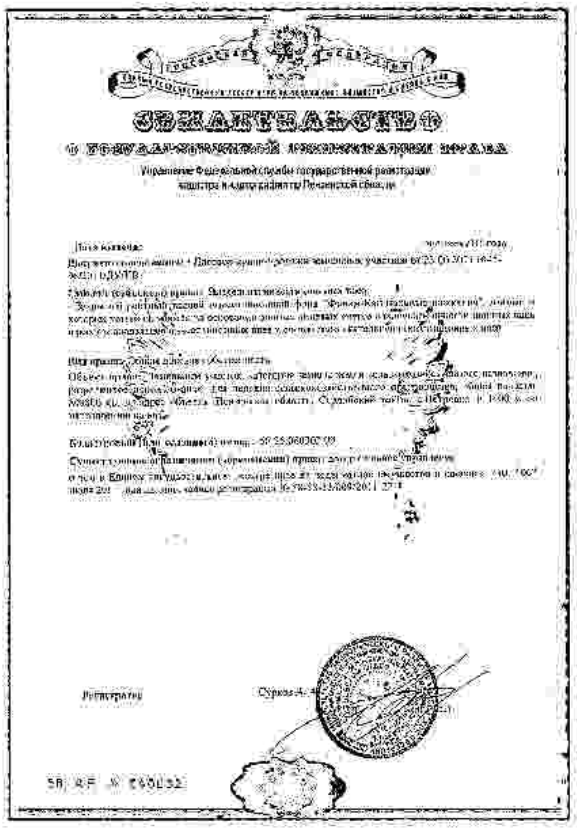

СВИДЕТЕЛЬСТВО

о государственной регистрации права

Управление Федеральной службы государственной регистрации кадастра и картографии по Пензенской области

Регистратор

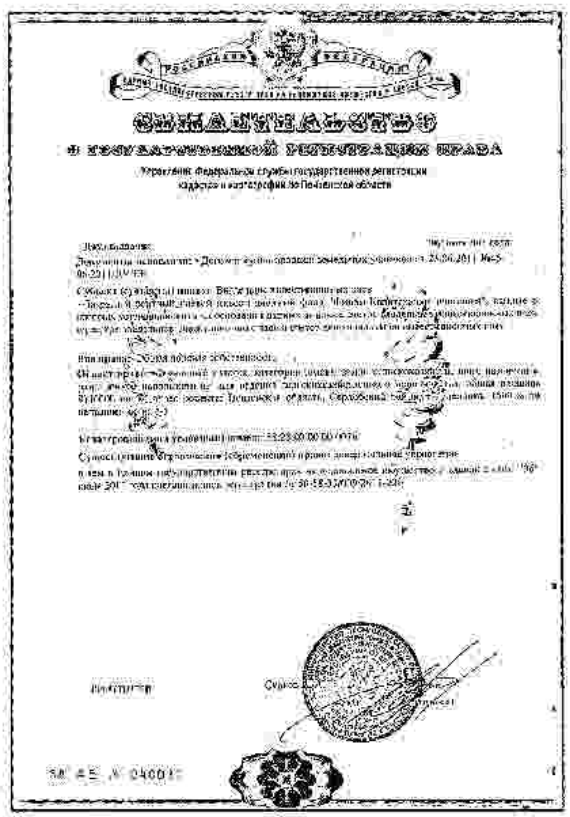

СВИДЕТЕЛЬСТВО

о государственной регистрации права

Управление Федеральной службы государственной регистрации кадастра и картографии по Пензенской области

Регистратор

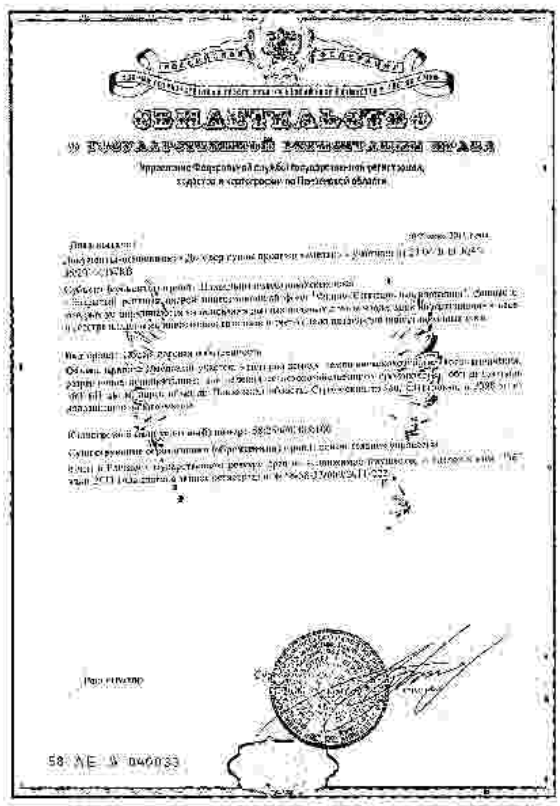

СВИДЕТЕЛЬСТВО

О ГОСУДАРСТВЕННОЙ РЕГИСТРАЦИИ ПРАВА

Управление Федеральной службы государственной регистрации, кадастра и картографии по Пензенской области

Регистратор

58 АЕ № 040033

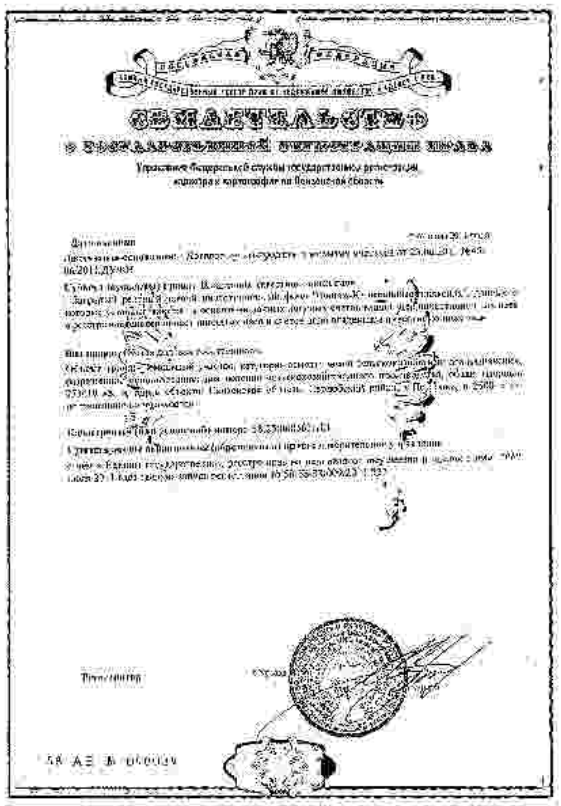

СВИДЕТЕЛЬСТВО

О ГОСУДАРСТВЕННОЙ РЕГИСТРАЦИИ ПРАВА

Управление Федеральной службы государственной регистрации, кадастра и картографии по Пензенской области

Регистратор

58 АЕ № 040034

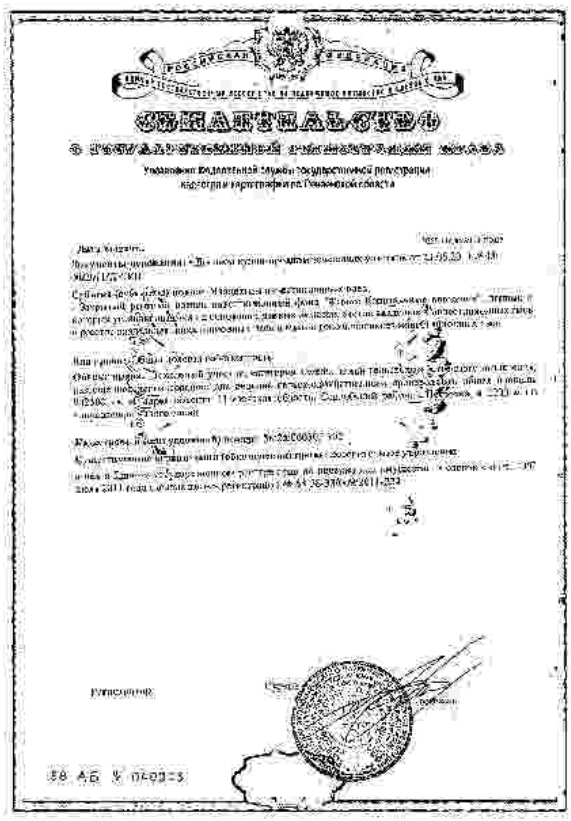

СВИДЕТЕЛЬСТВО

о государственной регистрации права

Управление Федеральной службы государственной регистрации кадастра и картографии по Тюменской области

Регистратор

59 АБ № 040035

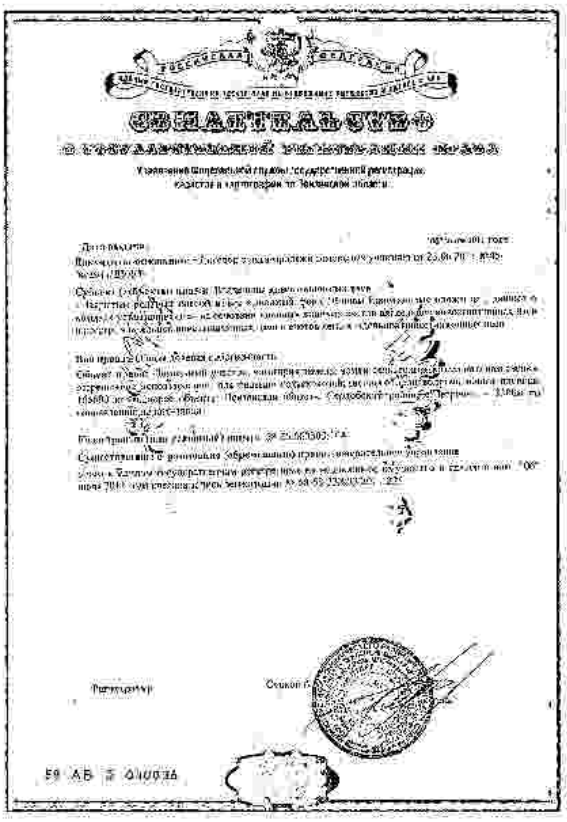

СВИДЕТЕЛЬСТВО

о государственной регистрации права

Управление Федеральной службы государственной регистрации кадастра и картографии по Тюменской области

Регистратор

59 АБ № 040036

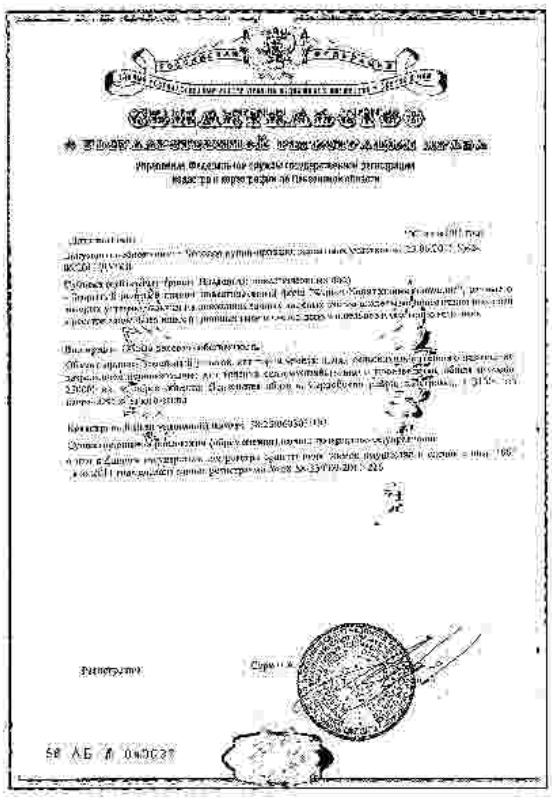

СВИДЕТЕЛЬСТВО

о государственной регистрации права

Управление Федеральной службы государственной регистрации кадастра и картографии по Пензенской области

Регистратор

Серия

58 АБ № 040037

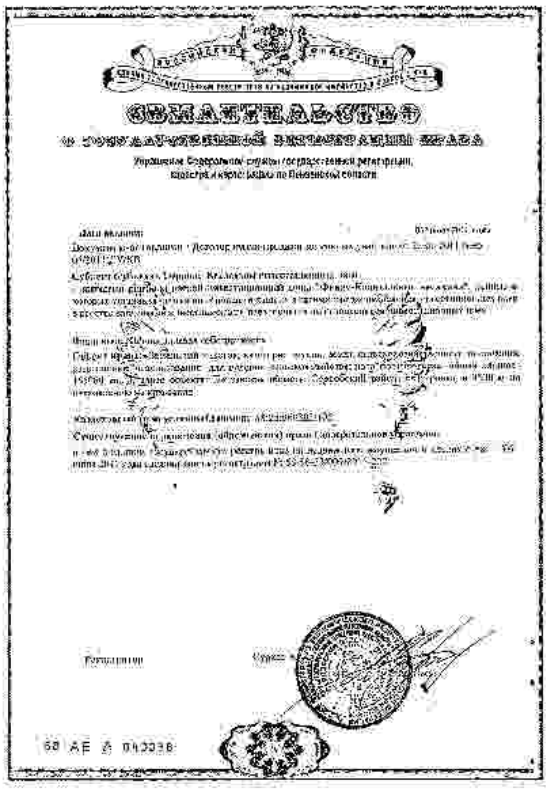

СВИДЕТЕЛЬСТВО

о государственной регистрации права

Управление Федеральной службы государственной регистрации, кадастра и картографии по Пензенской области

Регистратор

Серия

58 АБ № 040038

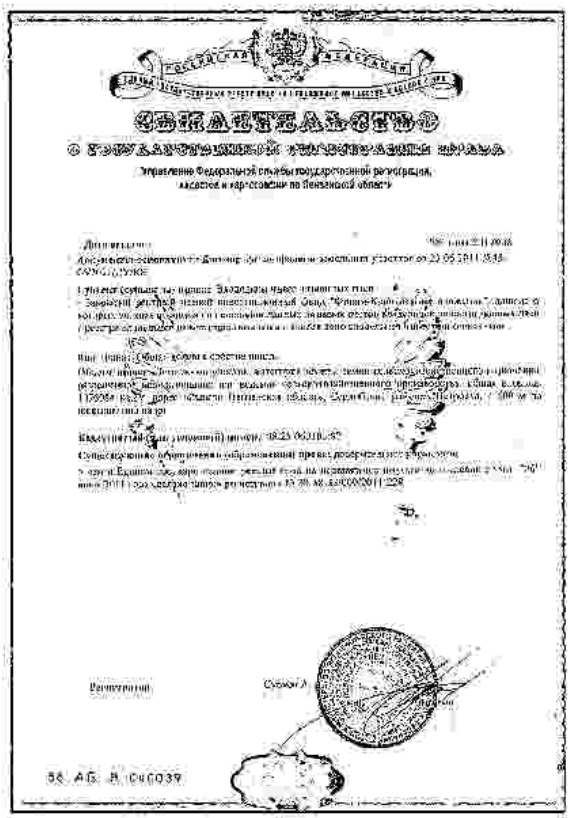

СВИДЕТЕЛЬСТВО

о государственной регистрации права

Управление Федеральной службы государственной регистрации, кадастра и картографии по Пензенской области

Регистратор

58 АБ 8 040039

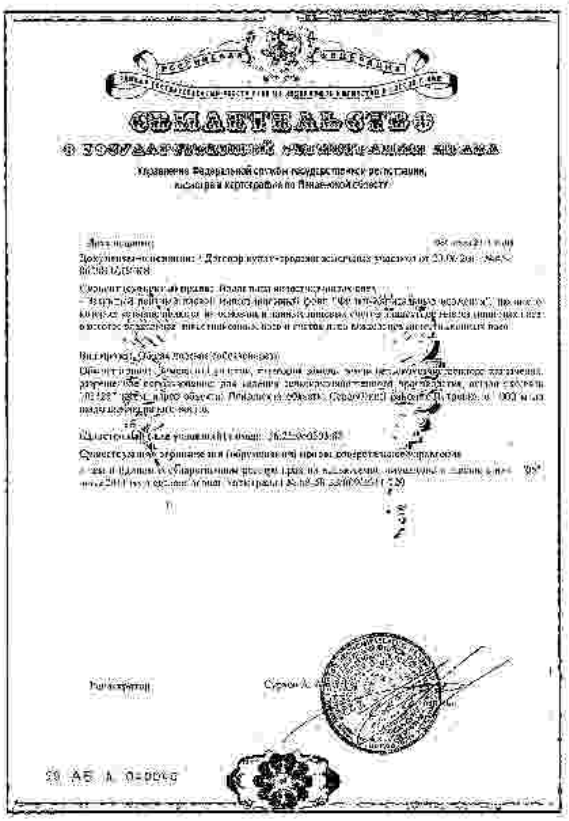

СВИДЕТЕЛЬСТВО

о государственной регистрации права

Управление Федеральной службы государственной регистрации, кадастра и картографии по Пензенской области

Регистратор

58 АБ 8 040040

СВИДЕТЕЛЬСТВО

о государственной регистрации права

Управление Федеральной службы государственной регистрации кадастра и картографии по Пензенской области

Регистратор

58 АБ № 040041

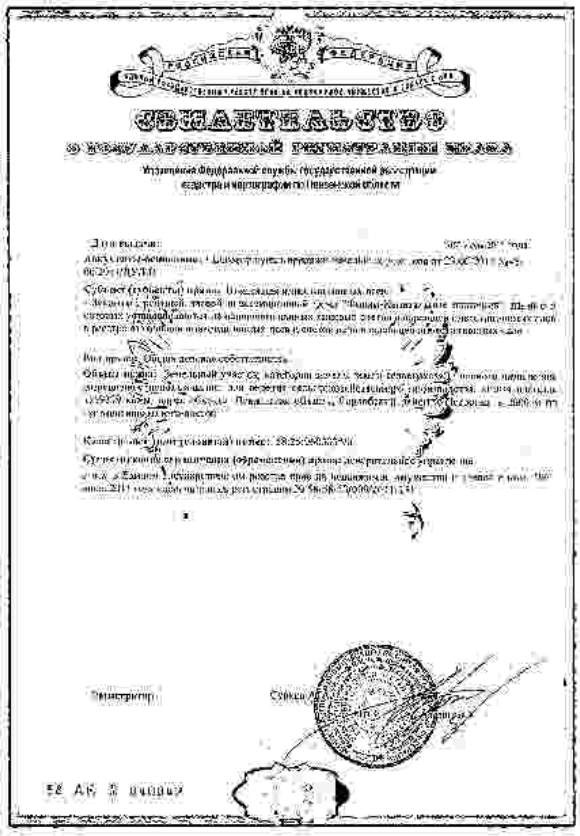

СВИДЕТЕЛЬСТВО

о государственной регистрации права

Управление Федеральной службы государственной регистрации кадастра и картографии по Пензенской области

Регистратор

58 АБ № 040042

СВИДЕТЕЛЬСТВО

о государственной регистрации права

Управление Федеральной службы государственной регистрации, кадастра и картографии по Пензенской области

58 АБ № 040912

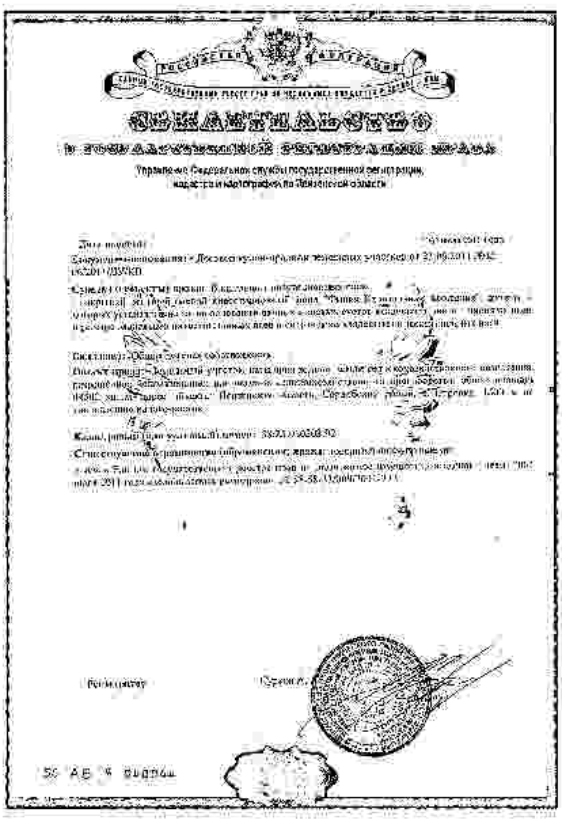

СВИДЕТЕЛЬСТВО

о государственной регистрации права

Управление Федеральной службы государственной регистрации, кадастра и картографии по Пензенской области

58 АБ № 040904

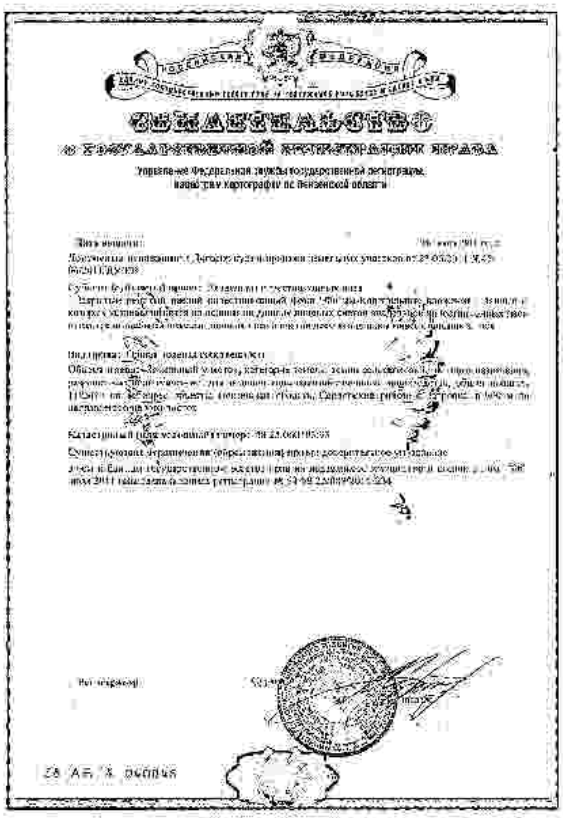

СВИДЕТЕЛЬСТВО

о государственной регистрации права

Управление Федеральной службы государственной регистрации, кадастра и картографии по Пензенской области

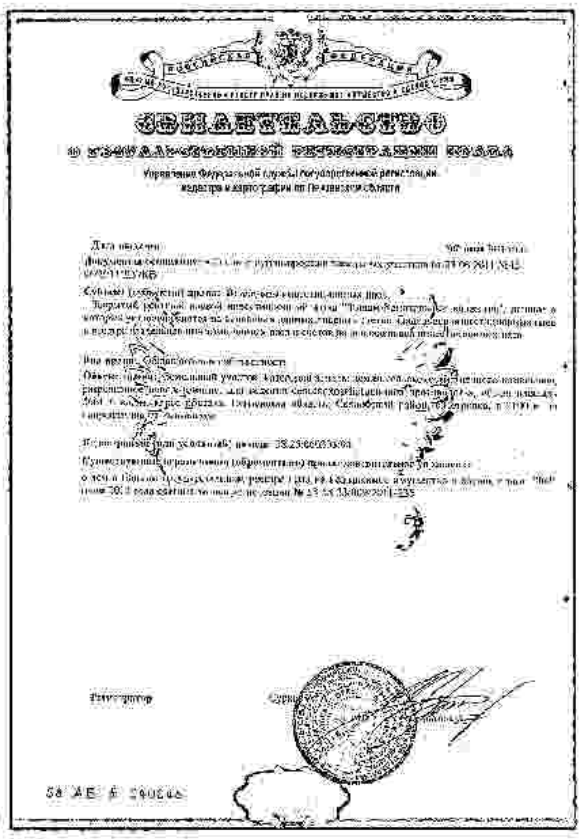

СВИДЕТЕЛЬСТВО

о государственной регистрации права

Управление Федеральной службы государственной регистрации, кадастра и картографии по Пензенской области

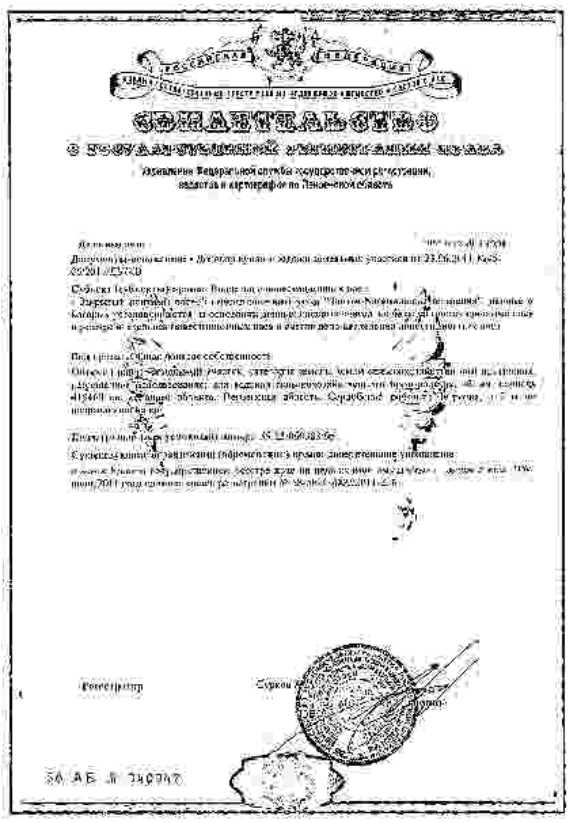

СВИДЕТЕЛЬСТВО

о государственной регистрации права

Управление Федеральной службы государственной регистрации, кадастра и картографии по Пензенской области

Регистратор

ЗА АБ № 340747

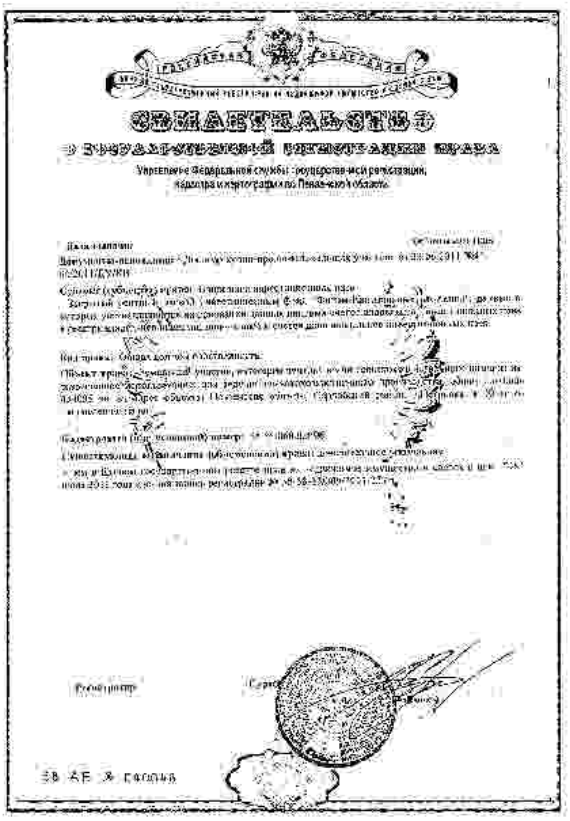

СВИДЕТЕЛЬСТВО

о государственной регистрации права

Управление Федеральной службы государственной регистрации, кадастра и картографии по Пензенской области

Регистратор

ЗВ АБ № 340746

СВИДЕТЕЛЬСТВО

о государственной регистрации права

Управление Федеральной службы государственной регистрации, кадастра и картографии по Пензенской области

Регистратор

ЯЕ АВ № 040049

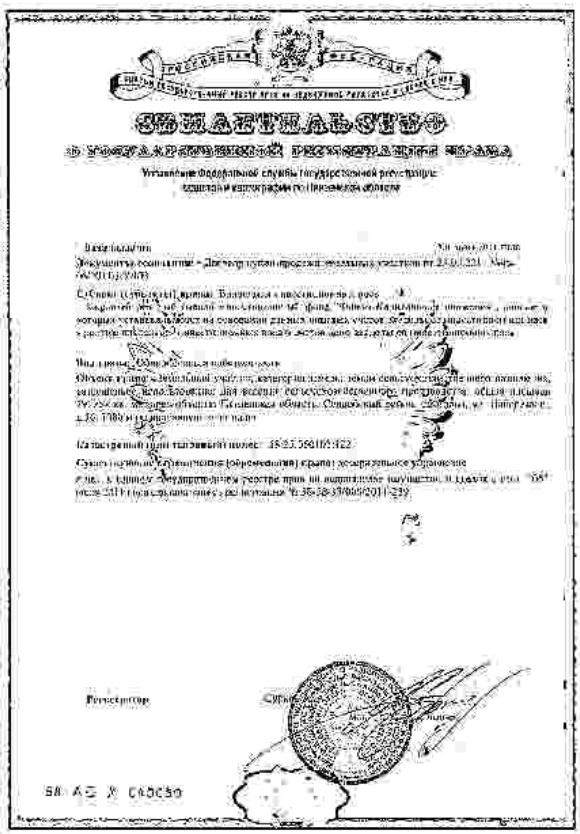

СВИДЕТЕЛЬСТВО

о государственной регистрации права

Управление Федеральной службы государственной регистрации, кадастра и картографии по Пензенской области

Регистратор

ЯЕ АС № 040050

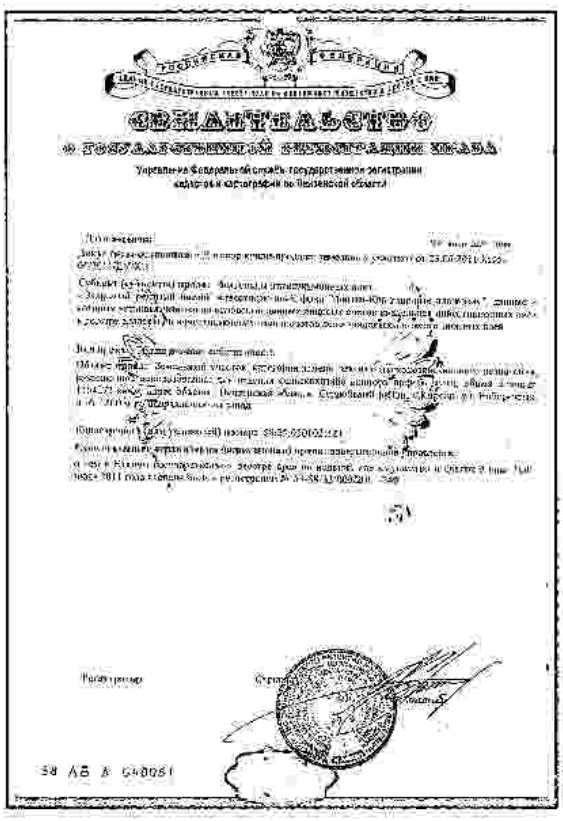

СВИДЕТЕЛЬСТВО

о государственной регистрации права

Управление Федеральной службы государственной регистрации кадастра и картографии по Пензенской области

Регистратор

58 АБ № 548061

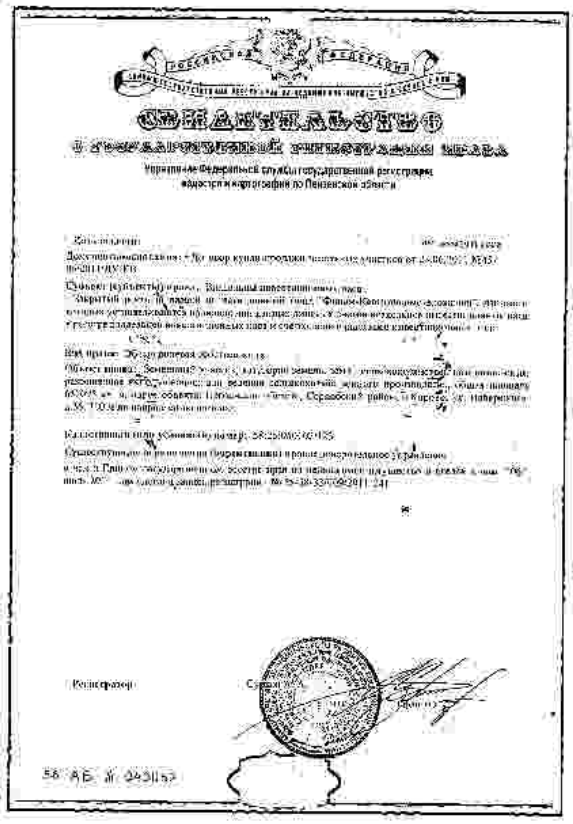

СВИДЕТЕЛЬСТВО

о государственной регистрации права

Управление Федеральной службы государственной регистрации кадастра и картографии по Пензенской области

Регистратор

58 АБ № 243143

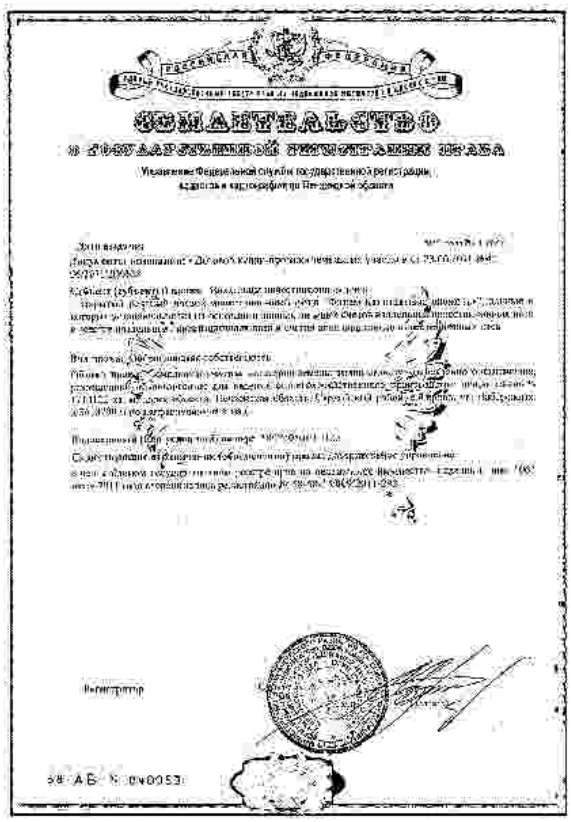

РОССИЙСКАЯ ФЕДЕРАЦИЯ

СВИДЕТЕЛЬСТВО

о государственной регистрации права

Управление Федеральной службы государственной регистрации, кадастра и картографии по Пензенской области

Регистратор

58 АБ № 040053

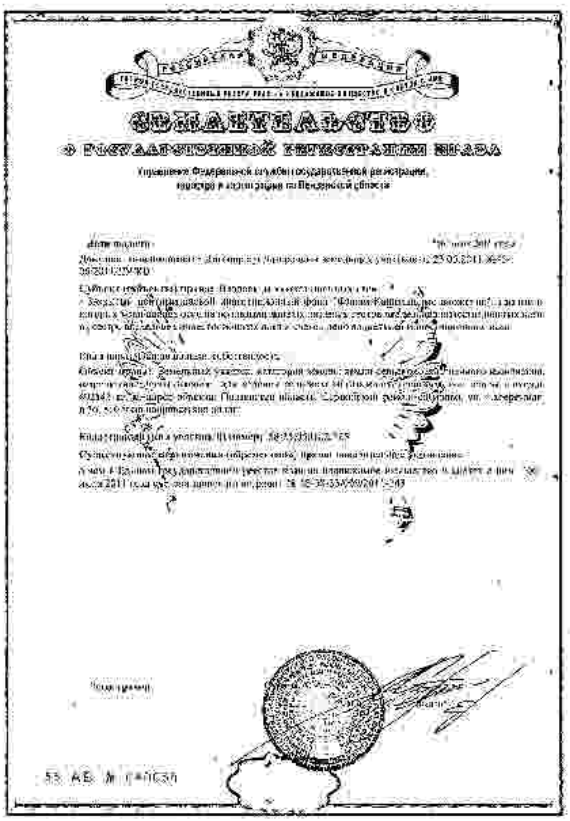

РОССИЙСКАЯ ФЕДЕРАЦИЯ

СВИДЕТЕЛЬСТВО

о государственной регистрации права

Управление Федеральной службы государственной регистрации, кадастра и картографии по Пензенской области

Регистратор

58 АБ № 040050

СВИДЕТЕЛЬСТВО

о государственной регистрации права

Управление Федеральной службы государственной регистрации, кадастра и картографии по Пензенской области

Регистратор

58 АБ № 040055

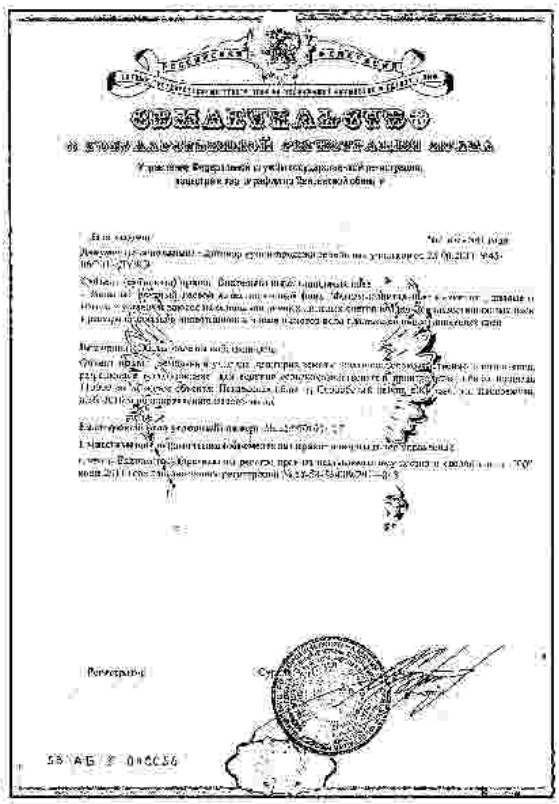

СВИДЕТЕЛЬСТВО

о государственной регистрации права

Управление Федеральной службы государственной регистрации, кадастра и картографии по Пензенской области

Регистратор

58 АБ № 040056

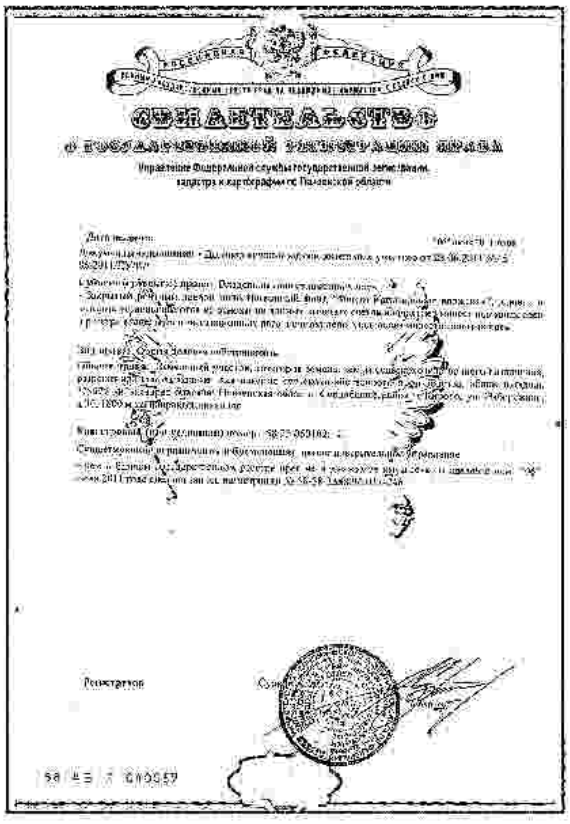

СВИДЕТЕЛЬСТВО

О ГОСУДАРСТВЕННОЙ РЕГИСТРАЦИИ ПРАВА

Управление Федеральной службы государственной регистрации, кадастра и картографии по Пензенской области

Регистратор

58 АЕ № 040057

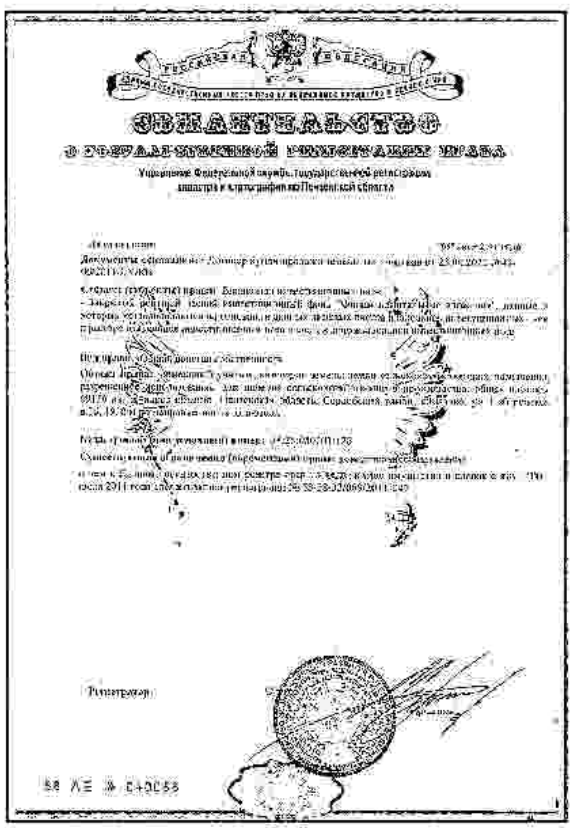

СВИДЕТЕЛЬСТВО

О ГОСУДАРСТВЕННОЙ РЕГИСТРАЦИИ ПРАВА

Управление Федеральной службы государственной регистрации, кадастра и картографии по Пензенской области

Регистратор

58 АЕ № 040058

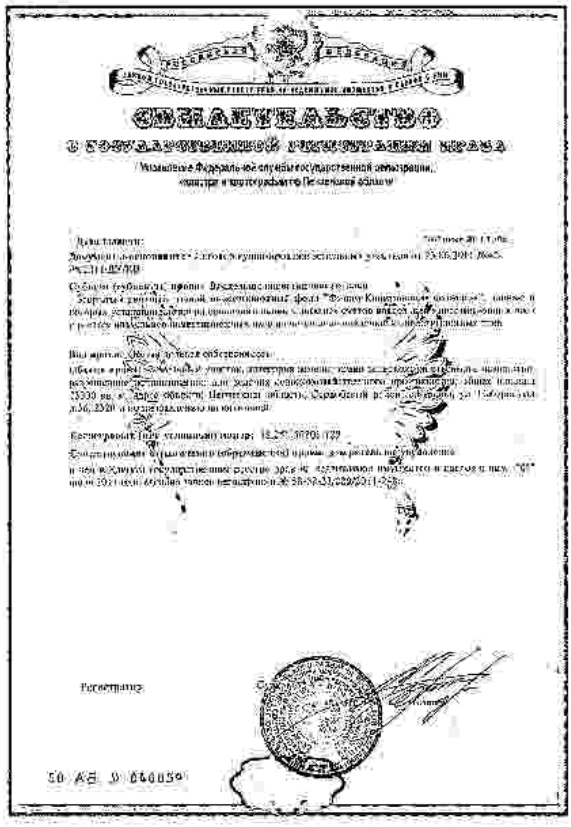

СВИДЕТЕЛЬСТВО

о государственной регистрации права

Управление Федеральной службы государственной регистрации, кадастра и картографии по Пензенской области

Регистратор

58 АБ 0 040059

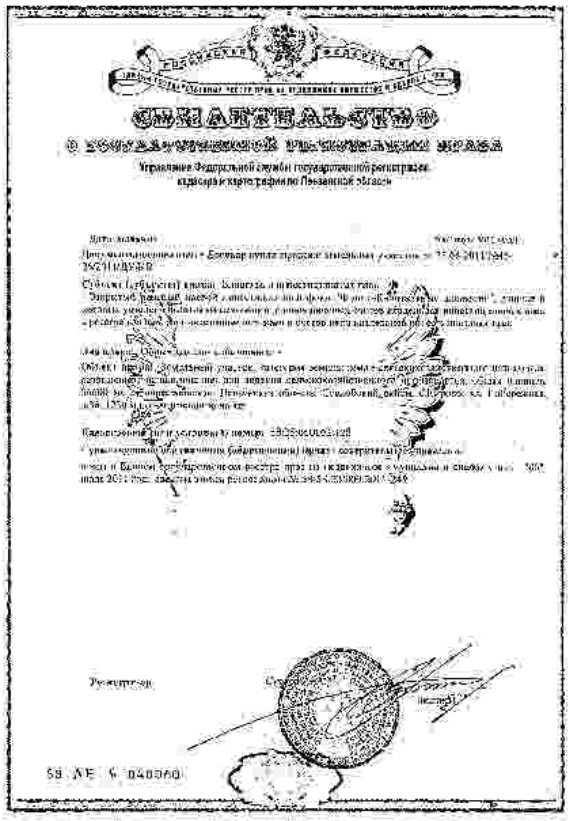

СВИДЕТЕЛЬСТВО

о государственной регистрации права

Управление Федеральной службы государственной регистрации, кадастра и картографии по Пензенской области

Регистратор

58 АБ 0 040060

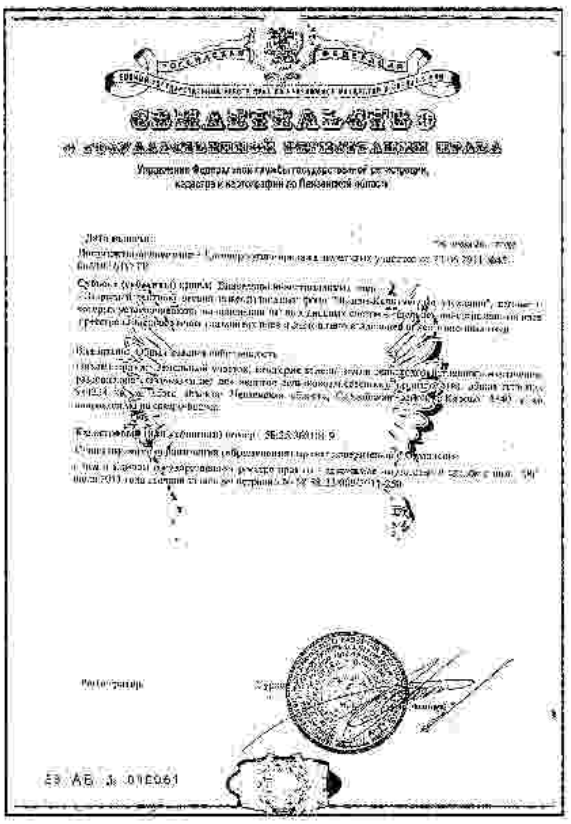

СВИДЕТЕЛЬСТВО

о государственной регистрации права

Управление Федеральной службы государственной регистрации, кадастра и картографии по Пензенской области

Регистратор

58 АБ № 010061

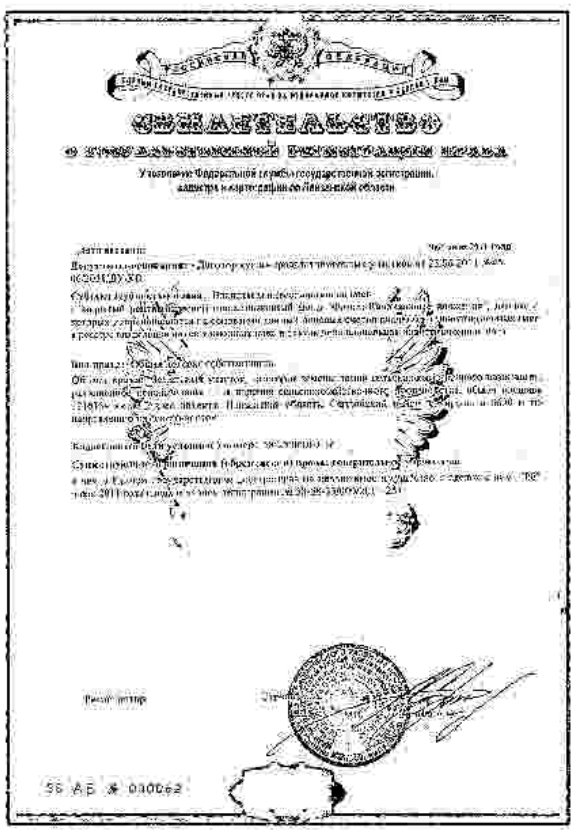

СВИДЕТЕЛЬСТВО

о государственной регистрации права

Управление Федеральной службы государственной регистрации, кадастра и картографии по Пензенской области

Регистратор

58 АБ № 010062

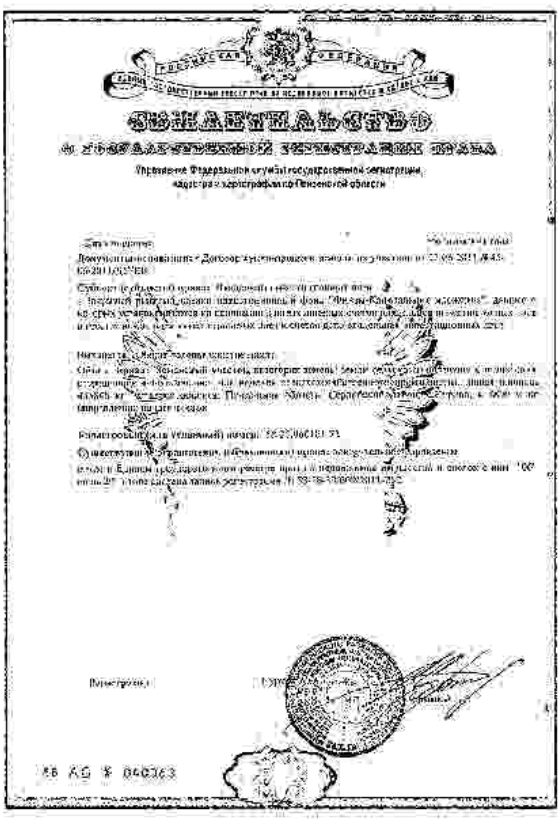

ПОДЛИННАЯ ПЕЧАТЬ

СВИДЕТЕЛЬСТВО

о государственной регистрации права

Управление Федеральной службы государственной регистрации, кадастра и картографии по Пензенской области

Выдано:

Документ-основание: Договор купли-продажи земельного участка от 23.05.2011 №43-6/2011/0/2/NB

Субъект (субъекты) права: Индивидуальный предприниматель

Вид права: Общая долевая собственность

Объект: Земельный участок, категория земель: земли сельскохозяйственного назначения, общая площадь 4000 кв. м, кадастровый номер 58:22:0601001:57, адрес (местоположение): Российская Федерация, Пензенская область, Городищенский район, с. Кирово, в 1530 м на северо-восток от ориентира

Кадастровый (или условный) номер: 58:22:0601001:57

О внесении в Единый государственный реестр прав недвижимости и сделок с ним "06" июня 2011 года системой записей регистрации № 58-58-22/006/2011-[illegible]

Регистратор:

58 АБ № 040063

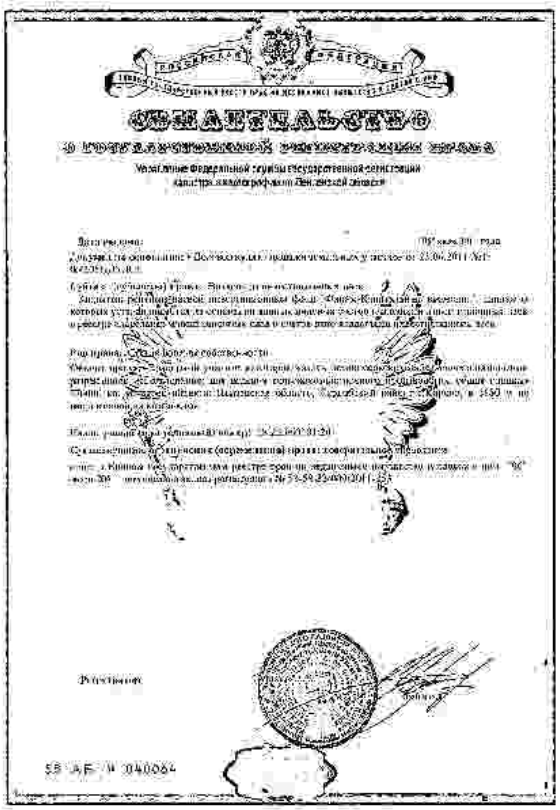

ПОДЛИННАЯ ПЕЧАТЬ

СВИДЕТЕЛЬСТВО

о государственной регистрации права

Управление Федеральной службы государственной регистрации, кадастра и картографии по Пензенской области

Выдано:

Документ-основание: Договор купли-продажи земельного участка от 23.06.2011 №[illegible]

Субъект (субъекты) права: Индивидуальный предприниматель

Вид права: Общая долевая собственность

Объект: Земельный участок, категория земель: земли сельскохозяйственного назначения, общая площадь 4000 кв. м, кадастровый номер 58:22:0601001:[illegible], адрес (местоположение): Российская Федерация, Пензенская область, Городищенский район, с. Кирово, в 1530 м на северо-восток от ориентира

Кадастровый (или условный) номер: 58:22:0601001:[illegible]

О внесении в Единый государственный реестр прав недвижимости и сделок с ним "06" июня 2011 года системой записей регистрации № 58-58-22/006/2011-[illegible]

Регистратор:

58 АБ № 040064

РОССИЙСКАЯ ФЕДЕРАЦИЯ

СВИДЕТЕЛЬСТВО

о государственной регистрации права

Управление Федеральной службы государственной регистрации, кадастра и картографии по Пензенской области

Дата выдачи: [illegible] 2011 года

Документ-основание: [illegible]

Субъект (субъекты) права: [illegible]

Вид права: Общая долевая собственность

Объект права: [illegible] 418085 кв. м. [illegible] Пензенская область, Сердобский район, [illegible] 4320 и по [illegible]

Кадастровый (или условный) номер: 58:28:0010010

Ограничение (обременение) права: [illegible]

Регистратор

58 АБ № 040065

РОССИЙСКАЯ ФЕДЕРАЦИЯ

СВИДЕТЕЛЬСТВО

о государственной регистрации права

Управление Федеральной службы государственной регистрации, кадастра и картографии по Пензенской области

Дата выдачи: [illegible] 2011 года

Документ-основание: [illegible]

Субъект (субъекты) права: [illegible]

Вид права: Общая долевая собственность

Объект права: [illegible] 418085 кв. м. [illegible] Пензенская область, Сердобский район, [illegible] 4320 и по [illegible]

Кадастровый (или условный) номер: 58:28:0010010

Ограничение (обременение) права: [illegible]

Регистратор

58 АБ № 040066

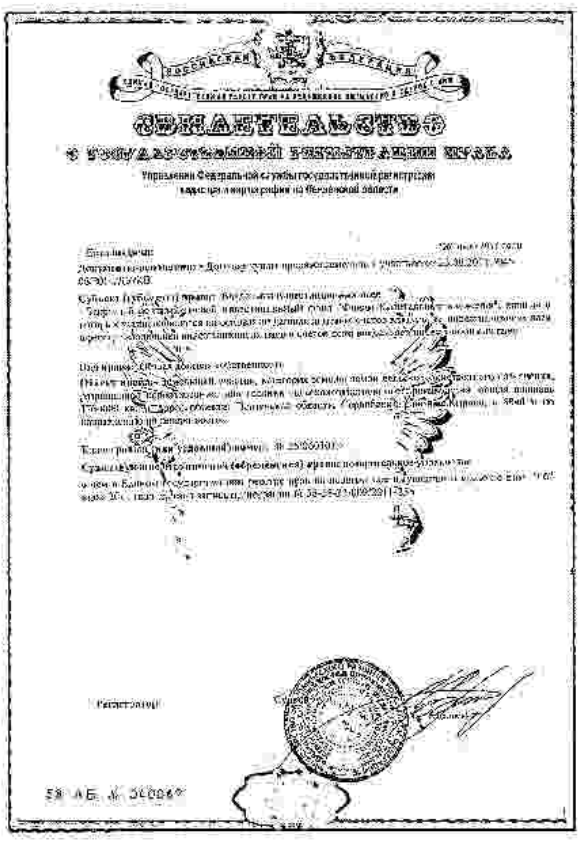

СВИДЕТЕЛЬСТВО

о государственной регистрации права

Управление Федеральной службы государственной регистрации кадастра и картографии по Пензенской области

58 АБ № 560067

СВИДЕТЕЛЬСТВО

о государственной регистрации права

Управление Федеральной службы государственной регистрации кадастра и картографии по Пензенской области

58 АБ № 560068

СВИДЕТЕЛЬСТВО

о государственной регистрации права

Управление Федеральной службы государственной регистрации, кадастра и картографии по Пензенской области

58 АБ № 340069

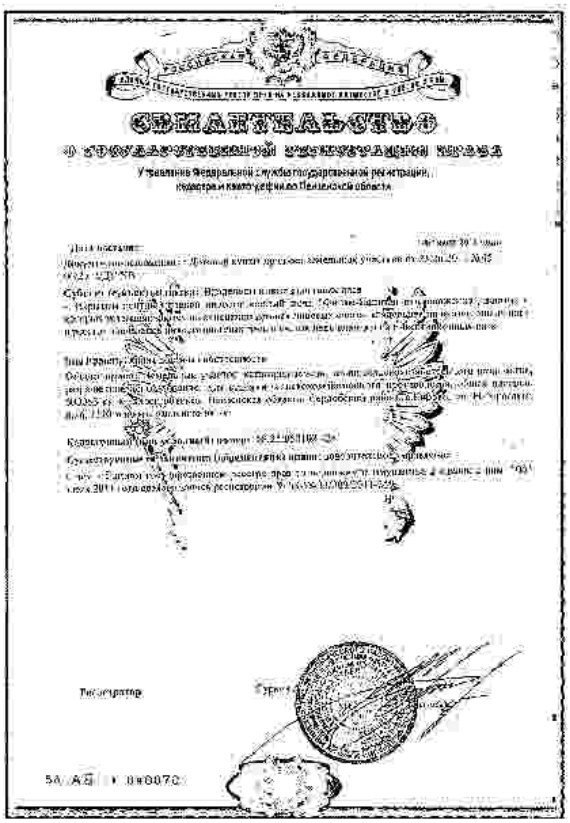

СВИДЕТЕЛЬСТВО

о государственной регистрации права

Управление Федеральной службы государственной регистрации, кадастра и картографии по Пензенской области

58 АБ № 340070

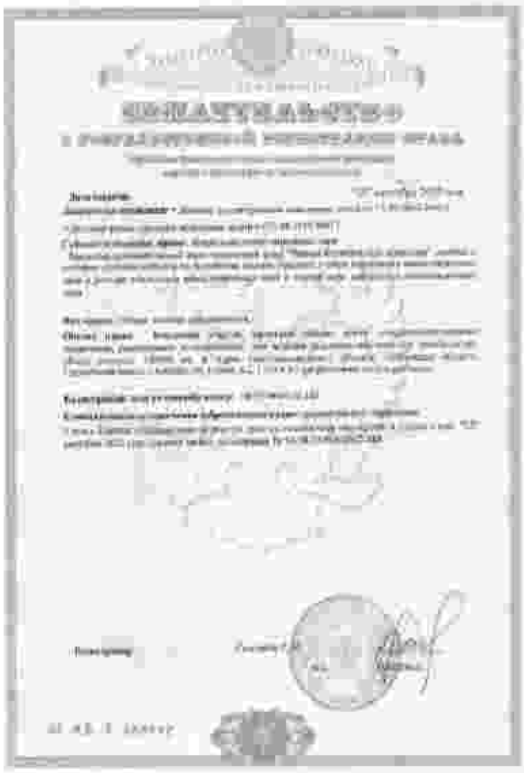

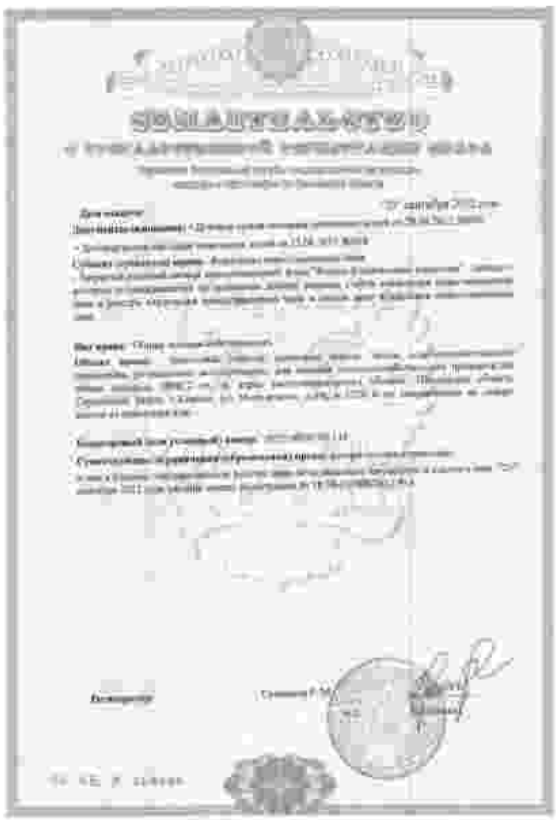

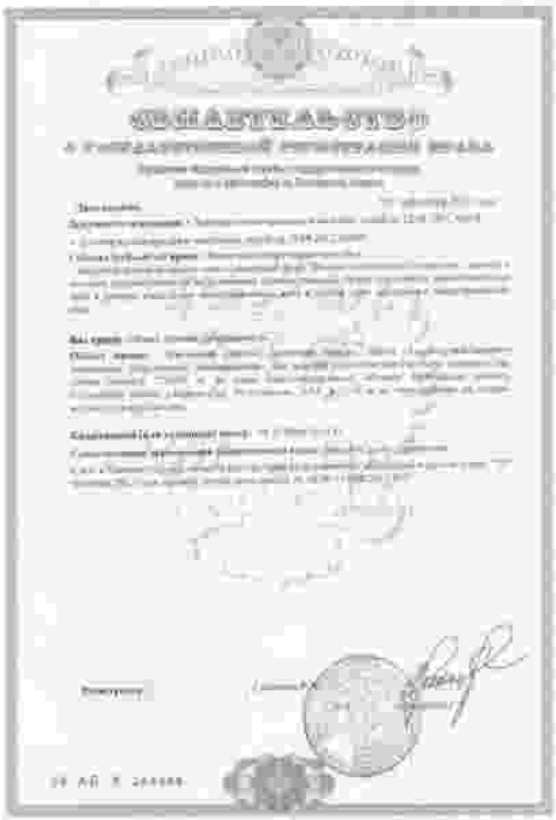

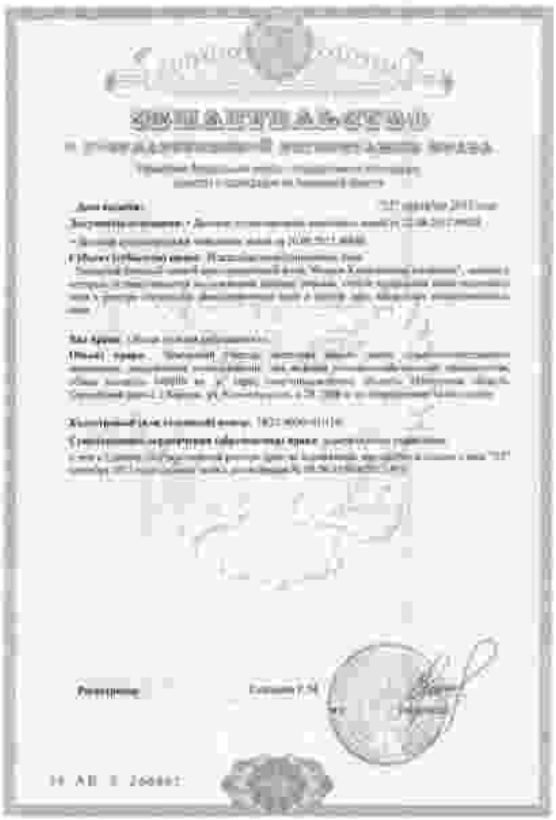











СВИДЕТЕЛЬСТВО
О ГОСУДАРСТВЕННОЙ РЕГИСТРАЦИИ ПРАВА

СВИДЕТЕЛЬСТВО
О ГОСУДАРСТВЕННОЙ РЕГИСТРАЦИИ ПРАВА

СВИДЕТЕЛЬСТВО

СВИДЕТЕЛЬСТВО

СВИДЕТЕЛЬСТВО

О ГОСУДАРСТВЕННОЙ РЕГИСТРАЦИИ ПРАВА

Дата выдачи

Регистратор

СВИДЕТЕЛЬСТВО

О ГОСУДАРСТВЕННОЙ РЕГИСТРАЦИИ ПРАВА

Дата выдачи

Регистратор

СВИДЕТЕЛЬСТВО
О ГОСУДАРСТВЕННОЙ РЕГИСТРАЦИИ ПРАВА

СВИДЕТЕЛЬСТВО
О ГОСУДАРСТВЕННОЙ РЕГИСТРАЦИИ ПРАВА

СВИДЕТЕЛЬСТВО
О ГОСУДАРСТВЕННОЙ РЕГИСТРАЦИИ ПРАВА

СВИДЕТЕЛЬСТВО

О ГОСУДАРСТВЕННОЙ РЕГИСТРАЦИИ ПРАВА

СВИДЕТЕЛЬСТВО

О ГОСУДАРСТВЕННОЙ РЕГИСТРАЦИИ ПРАВА

СВИДЕТЕЛЬСТВО

СВИДЕТЕЛЬСТВО

СВИДЕТЕЛЬСТВО

О ГОСУДАРСТВЕННОЙ РЕГИСТРАЦИИ ПРАВА

СВИДЕТЕЛЬСТВО

О ГОСУДАРСТВЕННОЙ РЕГИСТРАЦИИ ПРАВА

СВИДЕТЕЛЬСТВО

СВИДЕТЕЛЬСТВО

СВИДЕТЕЛЬСТВО
О ГОСУДАРСТВЕННОЙ РЕГИСТРАЦИИ ПРАВА

СВИДЕТЕЛЬСТВО
О ГОСУДАРСТВЕННОЙ РЕГИСТРАЦИИ ПРАВА

СВИДЕТЕЛЬСТВО
О ГОСУДАРСТВЕННОЙ РЕГИСТРАЦИИ ПРАВА

СВИДЕТЕЛЬСТВО
О ГОСУДАРСТВЕННОЙ РЕГИСТРАЦИИ ПРАВА

СВИДЕТЕЛЬСТВО

о государственной регистрации права

СВИДЕТЕЛЬСТВО

о государственной регистрации права

СВИДЕТЕЛЬСТВО

о государственной регистрации права

СВИДЕТЕЛЬСТВО

о государственной регистрации права

СВИДЕТЕЛЬСТВО

о государственной регистрации права

СВИДЕТЕЛЬСТВО

СВИДЕТЕЛЬСТВО

СВИДЕТЕЛЬСТВО
о государственной регистрации права

СВИДЕТЕЛЬСТВО
о государственной регистрации права

СВИДЕТЕЛЬСТВО

СВИДЕТЕЛЬСТВО

ОБИКС

СВИДЕТЕЛЬСТВО

О ГОСУДАРСТВЕННОЙ РЕГИСТРАЦИИ ПРАВА

СВИДЕТЕЛЬСТВО

О ГОСУДАРСТВЕННОЙ РЕГИСТРАЦИИ ПРАВА

свидетельство

о государственной регистрации права

свидетельство

о государственной регистрации права

СВИДЕТЕЛЬСТВО

о государственной регистрации права

СВИДЕТЕЛЬСТВО

о государственной регистрации права

СВИДЕТЕЛЬСТВО

о государственной регистрации права

СВИДЕТЕЛЬСТВО
СВИДЕТЕЛЬСТВО

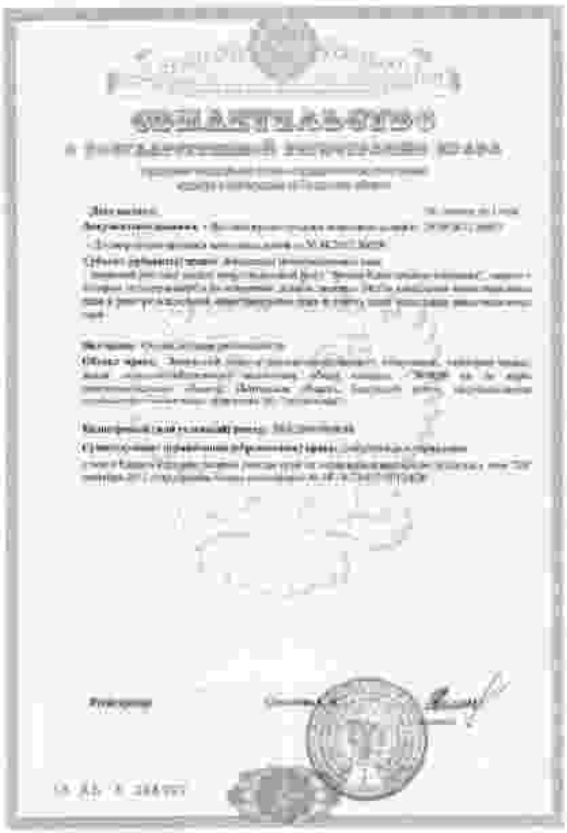

СВИДЕТЕЛЬСТВО

О ГОСУДАРСТВЕННОЙ РЕГИСТРАЦИИ ПРАВА

СВИДЕТЕЛЬСТВО

О ГОСУДАРСТВЕННОЙ РЕГИСТРАЦИИ ПРАВА

Прошнуровано, пронумеровано

Всего 1 ( ) листов

Ген. Директор Слуцкий Д.Е.