



Отчет № 350-15789/2019/6-О

Том 2


ЗАКАЗЧИК: ООО
«УК «Навигатор»
Д.У. ЗПИФ рентный
«Капитальные
вложения»

ИСПОЛНИТЕЛЬ:
ООО «ОБИКС»

Копии документов, используемые Оценщиком и устанавливающие количественные и качественные характеристики 1 026 (Одной тысячи двадцати шести) земельных участков, расположенных в Пензенской области, принадлежащих владельцам инвестиционных паев **Закрытого рентного паевого инвестиционного фонда «Капитальные вложения»**

дата оценки: 27 февраля 2019 г.

дата составления отчёта: 27 февраля 2019 г.



МОСКВА 2019 Г.

РОССИЙСКАЯ ФЕДЕРАЦИЯ
ЕДИНЫЙ ГОСУДАРСТВЕННЫЙ РЕЕСТР ПРАВ НА НЕДВИЖИМОЕ ИМУЩЕСТВО И СДЕЛОК С НИМ

ОБНАТЧЕАЛСТВО
ФЕДЕРАЛЬНОЙ ГОСУДАРСТВЕННОЙ РЕГИСТРАЦИИ ПРАВА

Управление Федеральной службы государственной регистрации,
кадастра и картографии по Пензенской области

Дата выдачи: "02" декабря 2013 года

Документы-основания: • Договор купли-продажи земельных долей от 12.11.2013 №93-11/2013/ДУ/КВ

• Договор купли-продажи земельных долей от 07.10.2013 №15

Субъект (субъекты) права: Владельцы инвестиционных паев
- Закрытый рентный паевой инвестиционный фонд "Финам-Капитальные вложения", данные о которых устанавливаются на основании данных лицевых счетов владельцев инвестиционных паев в реестре владельцев инвестиционных паев и счетов депо владельцев инвестиционных паев

Вид права: Общая долевая собственность

Объект права: Земельный участок, категория земель: земли сельскохозяйственного назначения, разрешенное использование: для ведения сельскохозяйственного производства, общая площадь 970 000 кв. м, адрес (местонахождение) объекта: Пензенская область, Каменский район, примерно в 7190 м. по направлению на юго-восток от ориентира :с.Завиваловка, ул. Совхозная, д.14

Кадастровый (или условный) номер: 58:10:0660302:31

Существующие ограничения (обременения) права: доверительное управление о чем в Едином государственном реестре прав на недвижимое имущество и сделок с ним "02" декабря 2013 года сделана запись регистрации № 58-58-30/016/2013-715

Регистратор Карпунина Н. В. (подпись)

58 АБ № 526535

РОССИЙСКАЯ ФЕДЕРАЦИЯ
ЕДИНЫЙ ГОСУДАРСТВЕННЫЙ РЕЕСТР ПРАВ НА НЕДВИЖИМОЕ ИМУЩЕСТВО И СДЕЛОК С НИМ

ОБНАТЧЕАЛСТВО
ФЕДЕРАЛЬНОЙ ГОСУДАРСТВЕННОЙ РЕГИСТРАЦИИ ПРАВА

Управление Федеральной службы государственной регистрации,
кадастра и картографии по Пензенской области

Дата выдачи: "02" декабря 2013 года

Документы-основания: • Договор купли-продажи земельных долей от 12.11.2013 №93-11/2013/ДУ/КВ

• Договор купли-продажи земельных долей от 07.10.2013 №15

Субъект (субъекты) права: Владельцы инвестиционных паев
- Закрытый рентный паевой инвестиционный фонд "Финам-Капитальные вложения", данные о которых устанавливаются на основании данных лицевых счетов владельцев инвестиционных паев в реестре владельцев инвестиционных паев и счетов депо владельцев инвестиционных паев

Вид права: Общая долевая собственность

Объект права: Земельный участок, категория земель: земли сельскохозяйственного назначения, разрешенное использование: для ведения сельскохозяйственного производства, общая площадь 5 049 000 кв. м, адрес (местонахождение) объекта: Пензенская область, Каменский район, спк "КАЗАНСКИЙ", в 4 км по направлению на юго-запад от ориентира: Каменский район, с.Казанская Арчада, ул.Зеленая, 11

Кадастровый (или условный) номер: 58:10:0000000:134

Существующие ограничения (обременения) права: доверительное управление о чем в Едином государственном реестре прав на недвижимое имущество и сделок с ним "02" декабря 2013 года сделана запись регистрации № 58-58-30/016/2013-719

Регистратор Карпунина Н. В. (подпись)

58 АБ № 526533

РОССИЙСКАЯ ФЕДЕРАЦИЯ
ЕДИННЫЙ ГОСУДАРСТВЕННЫЙ РЕЕСТР ПРАВ НА НЕДВИЖИМОЕ ИМУЩЕСТВО И СДЕЛОК С НИМ

СВЯТАТЕЛЬСТВО
ФЕДЕРАЛЬНОЕ АГЕНТСТВО
ПО ГОСУДАРСТВЕННОЙ РЕГИСТРАЦИИ ПРАВА

Управление Федеральной службы государственной регистрации,
кадастра и картографии по Пензенской области

Дата выдачи: "02" декабря 2013 года

Документы-основания: • Договор купли-продажи земельных долей от 12.11.2013 №93-11/2013/ДУ/КВ

• Договор купли-продажи земельных долей от 07.10.2013 №15

Субъект (субъекты) права: Владельцы инвестиционных паев
- Закрытый рентный паевой инвестиционный фонд "Финан-Капитальные вложения", данные о которых устанавливаются на основании данных лицевых счетов владельцев инвестиционных паев в реестре владельцев инвестиционных паев и счетов депо владельцев инвестиционных паев

Вид права: Общая долевая собственность

Объект права: Земельный участок, категория земель: земли сельскохозяйственного назначения, разрешенное использование: для ведения сельскохозяйственного производства, общая площадь 2 256 429 кв. м, адрес (местонахождение) объекта: Пензенская область, Каменский район, примерно 2,2 км. по направлению на юго-запад от ориентира : с.Соболевка, ул. Школьная, д.11

Кадастровый (или условный) номер: 58:10:0690201:9

Существующие ограничения (обременения) права: доверительное управление о чем в Едином государственном реестре прав на недвижимое имущество и сделок с ним "02" декабря 2013 года сделана запись регистрации № 58-58-30/016/2013-711

Регистратор Карпунина И. В. (подпись)

58 АБ № 526543

РОССИЙСКАЯ ФЕДЕРАЦИЯ
ЕДИННЫЙ ГОСУДАРСТВЕННЫЙ РЕЕСТР ПРАВ НА НЕДВИЖИМОЕ ИМУЩЕСТВО И СДЕЛОК С НИМ

СВЯТАТЕЛЬСТВО
ФЕДЕРАЛЬНОЕ АГЕНТСТВО
ПО ГОСУДАРСТВЕННОЙ РЕГИСТРАЦИИ ПРАВА

Управление Федеральной службы государственной регистрации,
кадастра и картографии по Пензенской области

Дата выдачи: "02" декабря 2013 года

Документы-основания: • Договор купли-продажи земельных долей от 12.11.2013 №93-11/2013/ДУ/КВ

• Договор купли-продажи земельных долей от 07.10.2013 №15

Субъект (субъекты) права: Владельцы инвестиционных паев
- Закрытый рентный паевой инвестиционный фонд "Финан-Капитальные вложения", данные о которых устанавливаются на основании данных лицевых счетов владельцев инвестиционных паев в реестре владельцев инвестиционных паев и счетов депо владельцев инвестиционных паев

Вид права: Общая долевая собственность

Объект права: Земельный участок, категория земель: земли сельскохозяйственного назначения, разрешенное использование: для ведения сельскохозяйственного производства, общая площадь 2 320 408 кв. м, адрес (местонахождение) объекта: Пензенская область, Каменский район, примерно 4км. по направлению на юго-восток от ориентира: с.Соболевка, ул. Школьная, д.11

Кадастровый (или условный) номер: 58:10:0690201:12

Существующие ограничения (обременения) права: доверительное управление о чем в Едином государственном реестре прав на недвижимое имущество и сделок с ним "02" декабря 2013 года сделана запись регистрации № 58-58-30/016/2013-716

Регистратор Карпунина И. В. (подпись)

58 АБ № 526536

РОССИЙСКАЯ ФЕДЕРАЦИЯ
ЕДИНЫЙ ГОСУДАРСТВЕННЫЙ РЕЕСТР ПРАВ НА НЕДВИЖИМОЕ ИМУЩЕСТВО И СДЕЛОК С НИМ

СВИДЕТЕЛЬСТВО
О ГОСУДАРСТВЕННОЙ РЕГИСТРАЦИИ ПРАВА

Управление Федеральной службы государственной регистрации,
кадастра и картографии по Пензенской области

Дата выдачи: "02" декабря 2013 года

Документы-основания: • Договор купли-продажи земельных долей от 12.11.2013 №93-11/2013/ДУ/КВ
• Договор купли-продажи земельных долей от 07.10.2013 №15

Субъект (субъекты) права: Владельцы инвестиционных паев
- Закрытый рентный паевой инвестиционный фонд "Финам-Капитальные вложения", данные о которых устанавливаются на основании данных лицевых счетов владельцев инвестиционных паев в реестре владельцев инвестиционных паев и счетов депо владельцев инвестиционных паев

Вид права: Общая долевая собственность

Объект права: Земельный участок, категория земель: земли сельскохозяйственного назначения, разрешенное использование: для ведения сельскохозяйственного производства, общая площадь 1 456 000 кв. м, адрес (местонахождение) объекта: Пензенская область, Каменский район, примерно 4330 м. по направлению на юго-восток от ориентира: с.Завиваловка, ул. Совхозная, д.14

Кадастровый (или условный) номер: 58:10:0690303:78

Существующие ограничения (обременения) права: доверительное управление о чем в Едином государственном реестре прав на недвижимое имущество и сделок с ним "02" декабря 2013 года сделана запись регистрации № 58-58-30/016/2013-714

Регистратор Карпунина Н.В. (подпись)

58 АБ № 526542

РОССИЙСКАЯ ФЕДЕРАЦИЯ
ЕДИНЫЙ ГОСУДАРСТВЕННЫЙ РЕЕСТР ПРАВ НА НЕДВИЖИМОЕ ИМУЩЕСТВО И СДЕЛОК С НИМ

СВИДЕТЕЛЬСТВО
О ГОСУДАРСТВЕННОЙ РЕГИСТРАЦИИ ПРАВА

Управление Федеральной службы государственной регистрации,
кадастра и картографии по Пензенской области

Дата выдачи: "02" декабря 2013 года

Документы-основания: • Договор купли-продажи земельных долей от 12.11.2013 №93-11/2013/ДУ/КВ
• Договор купли-продажи земельных долей от 07.10.2013 №15

Субъект (субъекты) права: Владельцы инвестиционных паев
- Закрытый рентный паевой инвестиционный фонд "Финам-Капитальные вложения", данные о которых устанавливаются на основании данных лицевых счетов владельцев инвестиционных паев в реестре владельцев инвестиционных паев и счетов депо владельцев инвестиционных паев

Вид права: Общая долевая собственность

Объект права: Земельный участок, категория земель: земли сельскохозяйственного назначения, разрешенное использование: для ведения сельскохозяйственного производства, общая площадь 1 485 000 кв. м, адрес (местонахождение) объекта: Пензенская область, Каменский район, примерно 5470 м. по направлению на юго-восток от ориентира: с.Завиваловка, ул. Совхозная, д.14

Кадастровый (или условный) номер: 58:10:0690303:72

Существующие ограничения (обременения) права: доверительное управление о чем в Едином государственном реестре прав на недвижимое имущество и сделок с ним "02" декабря 2013 года сделана запись регистрации № 58-58-30/016/2013-717

Регистратор Карпунина Н.В. (подпись)

58 АБ № 526539

РОССИЙСКАЯ ФЕДЕРАЦИЯ
ЕДИНЫЙ ГОСУДАРСТВЕННЫЙ РЕЕСТР ПРАВ НА НЕДВИЖИМОЕ ИМУЩЕСТВО И СДЕЛОК С НИМ

СВИДЕТЕЛЬСТВО
О ГОСУДАРСТВЕННОЙ РЕГИСТРАЦИИ ПРАВА

Управление Федеральной службы государственной регистрации,
кадастра и картографии по Пензенской области

Дата выдачи: "02" декабря 2013 года

Документы-основания: • Договор купли-продажи земельных долей от 12.11.2013 №93-11/2013/ДУ/КВ

• Договор купли-продажи земельных долей от 07.10.2013 №15

Субъект (субъекты) права: Владельцы инвестиционных паев
- Закрытый рентный паевой инвестиционный фонд "Финам-Капитальные вложения", данные о которых устанавливаются на основании данных лицевых счетов владельцев инвестиционных паев в реестре владельцев инвестиционных паев и счетов депо владельцев инвестиционных паев

Вид права: Общая долевая собственность

Объект права: Земельный участок, категория земель: земли сельскохозяйственного назначения, разрешенное использование: для ведения сельскохозяйственного производства, общая площадь 4 268 402 кв. м, адрес (местонахождение) объекта: Пензенская область, Каменский район, примерно 3,5 км. по направлению на юго-восток от ориентира : с.Соболевка, ул. Школьная, д.11

Кадастровый (или условный) номер: 58:10:0650702:73

Существующие ограничения (обременения) права: доверительное управление о чем в Едином государственном реестре прав на недвижимое имущество и сделок с ним "02" декабря 2013 года сделана запись регистрации № 58-58-30/016/2013-720

Регистратор Карпунин И. В. (подпись)

58 АБ № 526534

РОССИЙСКАЯ ФЕДЕРАЦИЯ
ЕДИНЫЙ ГОСУДАРСТВЕННЫЙ РЕЕСТР ПРАВ НА НЕДВИЖИМОЕ ИМУЩЕСТВО И СДЕЛОК С НИМ

СВИДЕТЕЛЬСТВО
О ГОСУДАРСТВЕННОЙ РЕГИСТРАЦИИ ПРАВА

Управление Федеральной службы государственной регистрации,
кадастра и картографии по Пензенской области

Дата выдачи: "02" декабря 2013 года

Документы-основания: • Договор купли-продажи земельных долей от 12.11.2013 №93-11/2013/ДУ/КВ

• Договор купли-продажи земельных долей от 07.10.2013 №15

Субъект (субъекты) права: Владельцы инвестиционных паев
- Закрытый рентный паевой инвестиционный фонд "Финам-Капитальные вложения", данные о которых устанавливаются на основании данных лицевых счетов владельцев инвестиционных паев в реестре владельцев инвестиционных паев и счетов депо владельцев инвестиционных паев

Вид права: Общая долевая собственность

Объект права: Земельный участок, категория земель: земли сельскохозяйственного назначения, разрешенное использование: для ведения сельскохозяйственного производства, общая площадь 1 708 000 кв. м, адрес (местонахождение) объекта: Пензенская область, Каменский район, примерно 5550 м. по направлению на восток от ориентира: с.Завиаловка, ул. Совхозная, д.14

Кадастровый (или условный) номер: 58:10:0690204:11

Существующие ограничения (обременения) права: доверительное управление о чем в Едином государственном реестре прав на недвижимое имущество и сделок с ним "02" декабря 2013 года сделана запись регистрации № 58-58-30/016/2013-722

Регистратор Карпунин И. В. (подпись)

58 АБ № 526538

РОССИЙСКАЯ ФЕДЕРАЦИЯ
ЕДИНЫЙ ГОСУДАРСТВЕННЫЙ РЕЕСТР ПРАВ НА НЕДВИЖИМОЕ ИМУЩЕСТВО И СДЕЛОК С НИМ

СВЯТАТЕЛЬСТВО
ГОСУДАРСТВЕННОЙ РЕГИСТРАЦИИ ПРАВА

Управление Федеральной службы государственной регистрации,
кадастра и картографии по Пензенской области

Дата выдачи: "02" декабря 2013 года

Документы-основания: • Договор купли-продажи земельных долей от 12.11.2013 №93-11/2013/ДУ/КВ

• Договор купли-продажи земельных долей от 07.10.2013 №15

Субъект (субъекты) права: Владельцы инвестиционных паев
- Закрытый паевой инвестиционный фонд "Финан-Капитальные вложения", данные о которых устанавливаются на основании данных лицевых счетов владельцев инвестиционных паев в реестре владельцев инвестиционных паев и счетов депо владельцев инвестиционных паев

Вид права: Общая долевая собственность

Объект права: Земельный участок, категория земель: земли сельскохозяйственного назначения, разрешенное использование: для ведения сельскохозяйственного производства, общая площадь 2 833 000 кв. м, адрес (местонахождение) объекта: Пензенская область, Каменский район, примерно 6570 м. по направлению на юго-восток от ориентира: с.Завиаловка, ул. Совхозная, д.14

Кадастровый (или условный) номер: 58:10:0690303-77

Существующие ограничения (обременения) права: доверительное управление о чем в Едином государственном реестре прав на недвижимое имущество и сделок с ним "02" декабря 2013 года сделана запись регистрации № 58-58-30/016/2013-725

Регистратор Карпунина Н. В. (подпись)

58 АБ № 481301

РОССИЙСКАЯ ФЕДЕРАЦИЯ
ЕДИНЫЙ ГОСУДАРСТВЕННЫЙ РЕЕСТР ПРАВ НА НЕДВИЖИМОЕ ИМУЩЕСТВО И СДЕЛОК С НИМ

СВЯТАТЕЛЬСТВО
ГОСУДАРСТВЕННОЙ РЕГИСТРАЦИИ ПРАВА

Управление Федеральной службы государственной регистрации,
кадастра и картографии по Пензенской области

Дата выдачи: "02" декабря 2013 года

Документы-основания: • Договор купли-продажи земельных долей от 12.11.2013 №93-11/2013/ДУ/КВ

• Договор купли-продажи земельных долей от 07.10.2013 №15

Субъект (субъекты) права: Владельцы инвестиционных паев
- Закрытый паевой инвестиционный фонд "Финан-Капитальные вложения", данные о которых устанавливаются на основании данных лицевых счетов владельцев инвестиционных паев в реестре владельцев инвестиционных паев и счетов депо владельцев инвестиционных паев

Вид права: Общая долевая собственность

Объект права: Земельный участок, категория земель: земли сельскохозяйственного назначения, разрешенное использование: для ведения сельскохозяйственного производства, общая площадь 276 000 кв. м, адрес (местонахождение) объекта: Пензенская область, Каменский район, примерно 4080 м. по направлению на юго-восток от ориентира: с.Завиаловка, ул. Совхозная, д.14

Кадастровый (или условный) номер: 58:10:0690303-79

Существующие ограничения (обременения) права: доверительное управление о чем в Едином государственном реестре прав на недвижимое имущество и сделок с ним "02" декабря 2013 года сделана запись регистрации № 58-58-30/016/2013-718

Регистратор Карпунина Н. В. (подпись)

58 АБ № 526540

РОССИЙСКАЯ ФЕДЕРАЦИЯ
ЕДИНЫЙ ГОСУДАРСТВЕННЫЙ РЕЕСТР ПРАВ НА НЕДВИЖИМОЕ ИМУЩЕСТВО И СДЕЛОК С НИМ

СВИДЕТЕЛЬСТВО
О ГОСУДАРСТВЕННОЙ РЕГИСТРАЦИИ ПРАВА

Управление Федеральной службы государственной регистрации,
кадастра и картографии по Пензенской области

Дата выдачи: "02" декабря 2013 года

Документы-основания: • Договор купли-продажи земельных долей от 12.11.2013 №93-11/2013/ДУ/КВ
• Договор купли-продажи земельных долей от 07.10.2013 №15

Субъект (субъекты) права: Владельцы инвестиционных паев
- Закрытый рентный паевой инвестиционный фонд "Финам-Капитальные вложения", данные о которых устанавливаются на основании данных лицевых счетов владельцев инвестиционных паев в реестре владельцев инвестиционных паев и счетов депо владельцев инвестиционных паев

Вид права: Общая долевая собственность

Объект права: Земельный участок, категория земель: земли сельскохозяйственного назначения, разрешенное использование: для ведения сельскохозяйственного производства, общая площадь 636 000 кв. м, адрес (местонахождение) объекта: Пензенская область, Каменский район, примерно 4850 м. по направлению на юго-восток от ориентира: с. Завилаловка, ул. Совхозная, д.14

Кадастровый (или условный) номер: 58:10:0690303:73

Существующие ограничения (обременения) права: доверительное управление о чем в Едином государственном реестре прав на недвижимое имущество и сделок с ним "02" декабря 2013 года сделана запись регистрации № 58-58-30/016/2013-712

Регистратор Карпунина И. В. (подпись)

58 АБ № 526546

РОССИЙСКАЯ ФЕДЕРАЦИЯ
ЕДИНЫЙ ГОСУДАРСТВЕННЫЙ РЕЕСТР ПРАВ НА НЕДВИЖИМОЕ ИМУЩЕСТВО И СДЕЛОК С НИМ

СВИДЕТЕЛЬСТВО
О ГОСУДАРСТВЕННОЙ РЕГИСТРАЦИИ ПРАВА

Управление Федеральной службы государственной регистрации,
кадастра и картографии по Пензенской области

Дата выдачи: "02" декабря 2013 года

Документы-основания: • Договор купли-продажи земельных долей от 12.11.2013 №93-11/2013/ДУ/КВ
• Договор купли-продажи земельных долей от 07.10.2013 №15

Субъект (субъекты) права: Владельцы инвестиционных паев
- Закрытый рентный паевой инвестиционный фонд "Финам-Капитальные вложения", данные о которых устанавливаются на основании данных лицевых счетов владельцев инвестиционных паев в реестре владельцев инвестиционных паев и счетов депо владельцев инвестиционных паев

Вид права: Общая долевая собственность

Объект права: Земельный участок, категория земель: земли сельскохозяйственного назначения, разрешенное использование: для ведения сельскохозяйственного производства, общая площадь 3 123 000 кв. м, адрес (местонахождение) объекта: Пензенская область, Каменский район, примерно 4880 м. по направлению на юго-восток от ориентира: с. Завилаловка, ул. Совхозная, д.14

Кадастровый (или условный) номер: 58:10:0690303:76

Существующие ограничения (обременения) права: доверительное управление о чем в Едином государственном реестре прав на недвижимое имущество и сделок с ним "02" декабря 2013 года сделана запись регистрации № 58-58-30/016/2013-713

Регистратор Карпунина И. В. (подпись)

58 АБ № 526547

РОССИЙСКАЯ ФЕДЕРАЦИЯ
ЕДИНЫЙ ГОСУДАРСТВЕННЫЙ РЕЕСТР ПРАВ НА НЕДВИЖИМОЕ ИМУЩЕСТВО И СДЕЛОК С НИМ

СВЯТАТЕЛЬСТВО
ФЕДЕРАЛЬНОЕ АГЕНТСТВО
ПО ГОСУДАРСТВЕННОЙ РЕГИСТРАЦИИ ПРАВА

Управление Федеральной службы государственной регистрации,
кадастра и картографии по Пензенской области

Дата выдачи: "02" декабря 2013 года

Документы-основания: • Договор купли-продажи земельных долей от 12.11.2013 №93-11/2013/ДУ/КВ
• Договор купли-продажи земельных долей от 07.10.2013 №15

Субъект (субъекты) права: Владельцы инвестиционных паев - Закрытый рентный паевой инвестиционный фонд "Финан-Капитальные вложения", данные о которых устанавливаются на основании данных лицевых счетов владельцев инвестиционных паев в реестре владельцев инвестиционных паев и счетов депо владельцев инвестиционных паев

Вид права: Общая долевая собственность

Объект права: Земельный участок, категория земель: земли сельскохозяйственного назначения, разрешенное использование: для ведения сельскохозяйственного производства, общая площадь 261 115 кв. м, адрес (местонахождение) объекта: Пензенская область, Каменский район, примерно 4,5 км. по направлению на юго-запад от ориентира : с.Соболевка, ул. Школьная, д.11

Кадастровый (или условный) номер: 58:10:0690201:11

Существующие ограничения (обременения) права: доверительное управление о чем в Едином государственном реестре прав на недвижимое имущество и сделок с ним "02" декабря 2013 года сделана запись регистрации № 58-58-30/016/2013-708

Регистратор Карпушина Н. В. (подпись)

58 АБ № 526548

РОССИЙСКАЯ ФЕДЕРАЦИЯ
ЕДИНЫЙ ГОСУДАРСТВЕННЫЙ РЕЕСТР ПРАВ НА НЕДВИЖИМОЕ ИМУЩЕСТВО И СДЕЛОК С НИМ

СВЯТАТЕЛЬСТВО
ФЕДЕРАЛЬНОЕ АГЕНТСТВО
ПО ГОСУДАРСТВЕННОЙ РЕГИСТРАЦИИ ПРАВА

Управление Федеральной службы государственной регистрации,
кадастра и картографии по Пензенской области

Дата выдачи: "02" декабря 2013 года

Документы-основания: • Договор купли-продажи земельных долей от 12.11.2013 №93-11/2013/ДУ/КВ
• Договор купли-продажи земельных долей от 07.10.2013 №15

Субъект (субъекты) права: Владельцы инвестиционных паев - Закрытый рентный паевой инвестиционный фонд "Финан-Капитальные вложения", данные о которых устанавливаются на основании данных лицевых счетов владельцев инвестиционных паев в реестре владельцев инвестиционных паев и счетов депо владельцев инвестиционных паев

Вид права: Общая долевая собственность

Объект права: Земельный участок, категория земель: земли сельскохозяйственного назначения, разрешенное использование: для ведения сельскохозяйственного производства, общая площадь 1 614 958 кв. м, адрес (местонахождение) объекта: Пензенская область, Каменский район, примерно 2,1 км. по направлению на юго-запад от ориентира : с.Соболевка, ул. Школьная, д.11

Кадастровый (или условный) номер: 58:10:0690201:10

Существующие ограничения (обременения) права: доверительное управление о чем в Едином государственном реестре прав на недвижимое имущество и сделок с ним "02" декабря 2013 года сделана запись регистрации № 58-58-30/016/2013-727

Регистратор Карпушина Н. В. (подпись)

58 АБ № 549568

РОССИЙСКАЯ ФЕДЕРАЦИЯ
ЕДИНЫЙ ГОСУДАРСТВЕННЫЙ РЕЕСТР ПРАВ НА НЕДВИЖИМОЕ ИМУЩЕСТВО И СДЕЛОК С НИМ

СВЯТАТО
ГОСУДАРСТВЕННОЙ РЕГИСТРАЦИИ ПРАВА

Управление Федеральной службы государственной регистрации,
кадастра и картографии по Пензенской области

Дата выдачи: "02" декабря 2013 года

Документы-основания: • Договор купли-продажи земельных долей от 12.11.2013 №93-11/2013/ДУ/КВ
• Договор купли-продажи земельных долей от 07.10.2013 №15

Субъект (субъекты) права: Владельцы инвестиционных паев
- Закрытый паевой инвестиционный фонд "Финан-Капитальные вложения", данные о которых устанавливаются на основании данных лицевых счетов владельцев инвестиционных паев в реестре владельцев инвестиционных паев и счетов депо владельцев инвестиционных паев

Вид права: Общая долевая собственность

Объект права: Земельный участок, категория земель: земли сельскохозяйственного назначения, разрешенное использование: для ведения сельскохозяйственного производства, общая площадь 125 214 кв. м, адрес (местонахождение) объекта: Пензенская область, Каменский район, примерно 4,6 км. по направлению на юго-восток от ориентира : с.Соболевка, ул. Школьная, д.11

Кадастровый (или условный) номер: 58:10:0650702:74

Существующие ограничения (обременения) права: доверительное управление о чем в Едином государственном реестре прав на недвижимое имущество и сделок с ним "02" декабря 2013 года сделана запись регистрации № 58-58-30/016/2013-726

Регистратор  (подпись)



58 АБ № 549567

РОССИЙСКАЯ ФЕДЕРАЦИЯ
ЕДИНЫЙ ГОСУДАРСТВЕННЫЙ РЕЕСТР ПРАВ НА НЕДВИЖИМОЕ ИМУЩЕСТВО И СДЕЛОК С НИМ

СВЯТАТО
ГОСУДАРСТВЕННОЙ РЕГИСТРАЦИИ ПРАВА

Управление Федеральной службы государственной регистрации,
кадастра и картографии по Пензенской области

Дата выдачи: "02" декабря 2013 года

Документы-основания: • Договор купли-продажи земельных долей от 12.11.2013 №93-11/2013/ДУ/КВ
• Договор купли-продажи земельных долей от 07.10.2013 №15

Субъект (субъекты) права: Владельцы инвестиционных паев
- Закрытый паевой инвестиционный фонд "Финан-Капитальные вложения", данные о которых устанавливаются на основании данных лицевых счетов владельцев инвестиционных паев в реестре владельцев инвестиционных паев и счетов депо владельцев инвестиционных паев

Вид права: Общая долевая собственность

Объект права: Земельный участок, категория земель: земли сельскохозяйственного назначения, разрешенное использование: для ведения сельскохозяйственного производства, общая площадь 4 301 487 кв. м, адрес (местонахождение) объекта: Пензенская область, Каменский район, примерно 3 км. по направлению на юг - запад от ориентира : с.Соболевка, ул. Школьная, д.11

Кадастровый (или условный) номер: 58:10:0690201:8

Существующие ограничения (обременения) права: доверительное управление о чем в Едином государственном реестре прав на недвижимое имущество и сделок с ним "02" декабря 2013 года сделана запись регистрации № 58-58-30/016/2013-721

Регистратор  (подпись)



58 АБ № 526537

РОССИЙСКАЯ ФЕДЕРАЦИЯ
ЕДИНЫЙ ГОСУДАРСТВЕННЫЙ РЕЕСТР ПРАВ НА НЕДВИЖИМОЕ ИМУЩЕСТВО И СДЕЛОК С НИМ

СВЯТАТЕЛЬСТВО
ФЕДЕРАЛЬНОЕ АГЕНТСТВО
ПО ГОСУДАРСТВЕННОЙ РЕГИСТРАЦИИ ПРАВА

Управление Федеральной службы государственной регистрации,
кадастра и картографии по Пензенской области

Дата выдачи: "02" декабря 2013 года

Документы-основания: • Договор купли-продажи земельных долей от 12.11.2013 №93-11/2013/ДУ/КВ

• Договор купли-продажи земельных долей от 07.10.2013 №15

Субъект (субъекты) права: Владельцы инвестиционных паев
- Закрытый паевой инвестиционный фонд "Финан-Капитальные вложения", данные о которых устанавливаются на основании данных лицевых счетов владельцев инвестиционных паев в реестре владельцев инвестиционных паев и счетов депо владельцев инвестиционных паев

Вид права: Общая долевая собственность

Объект права: Земельный участок, категория земель: земли сельскохозяйственного назначения, разрешенное использование: для ведения сельскохозяйственного производства, общая площадь 2 683 252 кв. м, адрес (местонахождение) объекта: Пензенская область, Каменский район, примерно 5,1 км. по направлению на юго-восток от ориентира : с.Соболевка, ул. Школьная, д.11

Кадастровый (или условный) номер: 58:10:0690201:13

Существующие ограничения (обременения) права: доверительное управление о чем в Едином государственном реестре прав на недвижимое имущество и сделок с ним "02" декабря 2013 года сделана запись регистрации № 58-58-30/016/2013-709

Регистратор Карпунина Н.В. (подпись)

58 АБ № 526544

РОССИЙСКАЯ ФЕДЕРАЦИЯ
ЕДИНЫЙ ГОСУДАРСТВЕННЫЙ РЕЕСТР ПРАВ НА НЕДВИЖИМОЕ ИМУЩЕСТВО И СДЕЛОК С НИМ

СВЯТАТЕЛЬСТВО
ФЕДЕРАЛЬНОЕ АГЕНТСТВО
ПО ГОСУДАРСТВЕННОЙ РЕГИСТРАЦИИ ПРАВА

Управление Федеральной службы государственной регистрации,
кадастра и картографии по Пензенской области

Дата выдачи: "02" декабря 2013 года

Документы-основания: • Договор купли-продажи земельных долей от 12.11.2013 №93-11/2013/ДУ/КВ

• Договор купли-продажи земельных долей от 07.10.2013 №15

Субъект (субъекты) права: Владельцы инвестиционных паев
- Закрытый паевой инвестиционный фонд "Финан-Капитальные вложения", данные о которых устанавливаются на основании данных лицевых счетов владельцев инвестиционных паев в реестре владельцев инвестиционных паев и счетов депо владельцев инвестиционных паев

Вид права: Общая долевая собственность

Объект права: Земельный участок, категория земель: земли сельскохозяйственного назначения, разрешенное использование: для ведения сельскохозяйственного производства, общая площадь 520 735 кв. м, адрес (местонахождение) объекта: Пензенская область, Каменский район, примерно 4,2 км. по направлению на юго-восток от ориентира: с.Соболевка, ул. Школьная, д.11

Кадастровый (или условный) номер: 58:10:0690201:14

Существующие ограничения (обременения) права: доверительное управление о чем в Едином государственном реестре прав на недвижимое имущество и сделок с ним "02" декабря 2013 года сделана запись регистрации № 58-58-30/016/2013-710

Регистратор Карпунина Н.В. (подпись)

58 АБ № 526545

РОССИЙСКАЯ ФЕДЕРАЦИЯ
ЕДИНЫЙ ГОСУДАРСТВЕННЫЙ РЕЕСТР ПРАВ НА НЕДВИЖИМОЕ ИМУЩЕСТВО И СДЕЛОК С НИМ

СВИДЕТЕЛЬСТВО
О ГОСУДАРСТВЕННОЙ РЕГИСТРАЦИИ ПРАВА

Управление Федеральной службы государственной регистрации,
кадастра и картографии по Пензенской области

Дата выдачи: "02" декабря 2013 года

Документы-основания: • Договор купли-продажи земельных долей от 12.11.2013 №93-11/2013/ДУ/КВ
• Договор купли-продажи земельных долей от 07.10.2013 №15

Субъект (субъекты) права: Владельцы инвестиционных паев
- Закрытый рентный паевой инвестиционный фонд "Финан-Капитальные вложения", данные о которых устанавливаются на основании данных лицевых счетов владельцев инвестиционных паев в реестре владельцев инвестиционных паев и счетов депо владельцев инвестиционных паев

Вид права: Общая долевая собственность

Объект права: Земельный участок, категория земель: земли сельскохозяйственного назначения, разрешенное использование: для ведения сельскохозяйственного производства, общая площадь 2 605 000 кв. м, адрес (местонахождение) объекта: Пензенская область, Каменский район, примерно 3100 м. по направлению на юго-восток от ориентира : с.Завилаловка, ул. Совхозная, д.14

Кадастровый (или условный) номер: 58:10:0690303:75

Существующие ограничения (обременения) права: доверительное управление о чем в Едином государственном реестре прав на недвижимое имущество и сделок с ним "02" декабря 2013 года сделана запись регистрации № 58-58-30/016/2013-724

Регистратор Карпушина Н. В.  (подпись)



58 АБ № 526550

РОССИЙСКАЯ ФЕДЕРАЦИЯ
ЕДИНЫЙ ГОСУДАРСТВЕННЫЙ РЕЕСТР ПРАВ НА НЕДВИЖИМОЕ ИМУЩЕСТВО И СДЕЛОК С НИМ

СВИДЕТЕЛЬСТВО
О ГОСУДАРСТВЕННОЙ РЕГИСТРАЦИИ ПРАВА

Управление Федеральной службы государственной регистрации,
кадастра и картографии по Пензенской области

Дата выдачи: "02" декабря 2013 года

Документы-основания: • Договор купли-продажи земельных долей от 12.11.2013 №93-11/2013/ДУ/КВ
• Договор купли-продажи земельных долей от 07.10.2013 №15

Субъект (субъекты) права: Владельцы инвестиционных паев
- Закрытый рентный паевой инвестиционный фонд "Финан-Капитальные вложения", данные о которых устанавливаются на основании данных лицевых счетов владельцев инвестиционных паев в реестре владельцев инвестиционных паев и счетов депо владельцев инвестиционных паев

Вид права: Общая долевая собственность

Объект права: Земельный участок, категория земель: земли сельскохозяйственного назначения, разрешенное использование: для ведения сельскохозяйственного производства, общая площадь 630 000 кв. м, адрес (местонахождение) объекта: Пензенская область, Каменский район, примерно 4100 м. по направлению на юго-восток от ориентира: с.Завилаловка, ул. Совхозная, д.14

Кадастровый (или условный) номер: 58:10:0690303:74

Существующие ограничения (обременения) права: доверительное управление о чем в Едином государственном реестре прав на недвижимое имущество и сделок с ним "02" декабря 2013 года сделана запись регистрации № 58-58-30/016/2013-723

Регистратор Карпушина Н. В.  (подпись)



58 АБ № 526549

РОССИЙСКАЯ ФЕДЕРАЦИЯ
СЕРВИС ГОСУДАРСТВЕННОГО РЕЕСТРА ПРАВ НА НЕДВИЖИМОЕ ИМУЩЕСТВО И СРЕДСТВ А ИМ

СВИДЕТЕЛЬСТВО
О ГОСУДАРСТВЕННОЙ РЕГИСТРАЦИИ ПРАВА

Управление Федеральной службы государственной регистрации,
кадастра и картографии по Пензенской области

Дата выдачи: "21" августа 2013 года

Документы-основания: • Договор купли-продажи земельных долей от 30.07.2013 №68-07/2013/ДУ/КВ

• Договор купли-продажи земельных долей от 22.05.2013 №650-05/2013-ДУ/КВ

Субъект (субъекты) права: Владелец инвестиционных паев
- Закрытый реестр паевый инвестиционный фонд "Фонд Капитальные инвестиции", данные о котором устанавливаются на основании данных лицевых счетов владельцев инвестиционных паев в реестре владельцев инвестиционных паев и счетов депо владельцев инвестиционных паев

Вид права: Община долевая собственность

Объект права: Земельный участок, категория земель: земля сельскохозяйственного назначения, разрешенное использование: для ведения сельскохозяйственного производства, обща площадь: 210 000 кв. м, адрес (местонахождение) объекта: Пензенская область, Камениский район, примерно в 2000 м. по направлению на юг от ориентира: с.Залесное, ул. Лесная, д.61

Кадастровый (или условный) номер: 58:10:0650601:11

Существующие ограничения (обременения) права: аренда, ипотека, доверительное управление
о чем в Едином государственном реестре прав на недвижимое имущество и сделок с ним "21" августа 2013 года сделана запись регистрации № 58-58-30/011/2013-530

Регистратор Логозов В.И.
(подпись)



58 АБ № 431049

РОССИЙСКАЯ ФЕДЕРАЦИЯ
СЕРВИС ГОСУДАРСТВЕННОГО РЕЕСТРА ПРАВ НА НЕДВИЖИМОЕ ИМУЩЕСТВО И СРЕДСТВ А ИМ

СВИДЕТЕЛЬСТВО
О ГОСУДАРСТВЕННОЙ РЕГИСТРАЦИИ ПРАВА

Управление Федеральной службы государственной регистрации,
кадастра и картографии по Пензенской области

Дата выдачи: "21" августа 2013 года

Документы-основания: • Договор купли-продажи земельных долей от 30.07.2013 №68-07/2013/ДУ/КВ

• Договор купли-продажи земельных долей от 22.05.2013 №650-05/2013-ДУ/КВ

Субъект (субъекты) права: Владелец инвестиционных паев
- Закрытый реестр паевый инвестиционный фонд "Фонд Капитальные инвестиции", данные о котором устанавливаются на основании данных лицевых счетов владельцев инвестиционных паев в реестре владельцев инвестиционных паев и счетов депо владельцев инвестиционных паев

Вид права: Община долевая собственность

Объект права: Земельный участок, категория земель: земля сельскохозяйственного назначения, разрешенное использование: для ведения сельскохозяйственного производства, обща площадь: 240000 кв. м, адрес (местонахождение) объекта: Пензенская область, Камениский район, примерно в 4300 м. по направлению на юг от ориентира: с.Залесное, ул. Лесная, д.61

Кадастровый (или условный) номер: 58:10:0650601:1

Существующие ограничения (обременения) права: аренда, ипотека, доверительное управление
о чем в Едином государственном реестре прав на недвижимое имущество и сделок с ним "21" августа 2013 года сделана запись регистрации № 58-58-30/011/2013-531

Регистратор Логозов В.И.
(подпись)



58 АБ № 431050


ОБЛАСТНОЕ
ГОСУДАРСТВЕННОЕ АГЕНТСТВО
ПО РЕГИСТРАЦИИ ПРАВ
 Управление Федеральной службы государственной регистрации,
 кадастра и картографии по Пензенской области

Дата выдачи: "21" августа 2013 года
 Документы-основания: • Договор купли-продажи земельных долей от 30.07.2013 №68-07/2013/ДУ/КВ
 • Договор купли-продажи земельных долей от 22.05.2013 №50-05/2013-ДУ/КВ
 Субъект (субъекты) права: Владелец инвестиционных паев
 - Закрытый паевой инвестиционный фонд "Финан-Капитал-Инв.инвестиции", данные о котором устанавливаются на основании данных счетов владельцев инвестиционных паев в реестре владельцев инвестиционных паев и счетов депо владельцев инвестиционных паев

Вид права: Община паевая собственность
 Объект права: Земельный участок, категория земель: земли сельскохозяйственного назначения, разрешенное использование: для ведения сельскохозяйственного производства, общая площадь 420 000 кв. м, адрес (местонахождение) объекта: Пензенская область, Камешкинский район, примерно в 5600 м. по направлению на юг от ориентира: с.Залесское, ул. Лесная, д.61

Кадастровый (или условный) номер: 58:10:0550601:13
 Существующие ограничения (обременения) права: аренда, ипотека, доверительное управление
 о чем в Едином государственном реестре прав на недвижимое имущество и сделок с ним "21" августа 2013 года сделана запись регистрации № 58-58-30/011/2013-534

Регистратор _____ Лосилов В. В. _____
 (подпись)

58 АБ № 431053


ОБЛАСТНОЕ
ГОСУДАРСТВЕННОЕ АГЕНТСТВО
ПО РЕГИСТРАЦИИ ПРАВ
 Управление Федеральной службы государственной регистрации,
 кадастра и картографии по Пензенской области


Дата выдачи: "21" августа 2013 года
 Документы-основания: • Договор купли-продажи земельных долей от 30.07.2013 №68-07/2013/ДУ/КВ
 • Договор купли-продажи земельных долей от 22.05.2013 №50-05/2013-ДУ/КВ
 Субъект (субъекты) права: Владелец инвестиционных паев
 - Закрытый паевой инвестиционный фонд "Финан-Капитал-Инв.инвестиции", данные о котором устанавливаются на основании данных счетов владельцев инвестиционных паев в реестре владельцев инвестиционных паев и счетов депо владельцев инвестиционных паев

Вид права: Община паевая собственность
 Объект права: Земельный участок, категория земель: земли сельскохозяйственного назначения, разрешенное использование: для ведения сельскохозяйственного производства, общая площадь 23 500 кв. м, адрес (местонахождение) объекта: Пензенская область, Камешкинский район, примерно в 4900 м. по направлению на юг от ориентира: с.Залесское, ул. Лесная, д.61

Кадастровый (или условный) номер: 58:10:0550801:9
 Существующие ограничения (обременения) права: аренда, ипотека, доверительное управление
 о чем в Едином государственном реестре прав на недвижимое имущество и сделок с ним "21" августа 2013 года сделана запись регистрации № 58-58-30/011/2013-533

Регистратор _____ Лосилов В. В. _____
 (подпись)

58 АБ № 431052







РОССИЙСКАЯ ФЕДЕРАЦИЯ
ЕДИНЫЙ ГОСУДАРСТВЕННЫЙ РЕЕСТР ПРАВ НА НЕДВИЖИМОЕ ИМУЩЕСТВО И СДЕЛОК С НИМ

СВЯТАТЕЛЬСТВО
ФЕДЕРАЛЬНОГО АГЕНТСТВА ПО ГОСУДАРСТВЕННОЙ РЕГИСТРАЦИИ ПРАВ

Управление Федеральной службы государственной регистрации, кадастра и картографии по Пензенской области

Дата выдачи: "22" августа 2013 года

Документы-основания: * Договор купли-продажи земельных долей от 30.07.2013 №68-07/2013/ДУ/КВ

* Договор купли-продажи земельных долей от 13.06.2013 №56-06/2013/ДУ/КВ

Субъект (субъекты) права: Владелец инвестиционных паев
- Закрытый паевой инвестиционный фонд "Финанс-Капитал" с открытым паевым фондом, данные о котором устанавливаются на основании данных лицевых счетов владельцев инвестиционных паев в реестре владельцев инвестиционных паев и счетов депо владельцев инвестиционных паев

Вид права: Община долевой собственности

Объект права: Земельный участок, категория земель: земли сельскохозяйственного назначения, разрешенное использование: для ведения сельскохозяйственного производства, обща площадью 2 760 000 кв. м, адрес (местонахождение) объекта: примерно в 2,4 км по направлению на северо-восток от ориентира здание сельской администрации, расположенного на территории участка, адрес ориентира: Пензенская область, Камышский район, с. Ближняя, ул. Центральная, дом 44

Кадастровый (или условный) номер: 58:10:0000000:102

Существующие ограничения (обременения) права: аренда, ипотека, доверительное управление

о чем в Едином государственном реестре прав на недвижимое имущество и сделок с ним "22" августа 2013 года сделана запись регистрации № 58-58-30/011/2013-549

Регистратор: Логинев В. И. (подпись)

58 АБ № 431068

РОССИЙСКАЯ ФЕДЕРАЦИЯ
ЕДИНЫЙ ГОСУДАРСТВЕННЫЙ РЕЕСТР ПРАВ НА НЕДВИЖИМОЕ ИМУЩЕСТВО И СДЕЛОК С НИМ

СВЯТАТЕЛЬСТВО
ФЕДЕРАЛЬНОГО АГЕНТСТВА ПО ГОСУДАРСТВЕННОЙ РЕГИСТРАЦИИ ПРАВ

Управление Федеральной службы государственной регистрации, кадастра и картографии по Пензенской области

Дата выдачи: "22" августа 2013 года

Документы-основания: * Договор купли-продажи земельных долей от 30.07.2013 №68-07/2013/ДУ/КВ

* Договор купли-продажи земельных долей от 13.06.2013 №56-06/2013/ДУ/КВ

Субъект (субъекты) права: Владелец инвестиционных паев
- Закрытый паевой инвестиционный фонд "Финанс-Капитал" с открытым паевым фондом, данные о котором устанавливаются на основании данных лицевых счетов владельцев инвестиционных паев в реестре владельцев инвестиционных паев и счетов депо владельцев инвестиционных паев

Вид права: Община долевой собственности

Объект права: Земельный участок, категория земель: земли сельскохозяйственного назначения, разрешенное использование: для ведения сельскохозяйственного производства, обща площадью 105 000 кв. м, адрес (местонахождение) объекта: Пензенская область, Камышский район, примерно в 5900 м. по направлению на юг от ориентира: с. Златное, ул. Лозная, д.61

Кадастровый (или условный) номер: 58:10:0650001:14

Существующие ограничения (обременения) права: аренда, ипотека, доверительное управление

о чем в Едином государственном реестре прав на недвижимое имущество и сделок с ним "22" августа 2013 года сделана запись регистрации № 58-58-30/011/2013-548

Регистратор: Логинев В. И. (подпись)

58 АБ № 431067







РОССИЙСКАЯ ФЕДЕРАЦИЯ
ЕДИНЫЙ ГОСУДАРСТВЕННЫЙ РЕЕСТР ПРАВ НА НЕДВИЖИМОЕ ИМУЩЕСТВО И СДЕЛОК С НИМ

СВЯДЕТЕЛЬСТВО

О ГОСУДАРСТВЕННОЙ РЕГИСТРАЦИИ ПРАВА
Управление Федеральной службы государственной регистрации, кадастра и картографии по Пензенской области

Дата выдачи: "22" августа 2013 года

Документы-основания: • Договор купли-продажи земельных долей от 30.07.2013 №68-07/2013/ДУ/КВ
• Договор купли-продажи земельных долей от 13.06.2013 №56-06/2013/ДУ/КВ

Субъекты (субъекты) права: Владельцы инвестиционных паев
• Закрытый паевой инвестиционный фонд "Фонд-Капитальные вложения", детали о которых устанавливаются на основании данных лицевых счетов владельцев инвестиционных паев в реестре владельцев инвестиционных паев и счетов детального учета владельцев инвестиционных паев

Вид права: Общая долевая собственность

Объект права: Земельный участок, категория земель: земли сельскохозяйственного назначения, разрешенное использование: для ведения сельскохозяйственного производства, общая площадь 1 440 000 кв. м, адрес (местонахождение) объекта: примерно в 1750 м. по направлению падего-вида от ориентира школы, расположенного за пределами участка, адрес ориентира: Пензенская область, Камениский район, с. Большие Верхы, ул. Центральная, д.15

Кадастровый (или условный) номер: 58:10:030104:105

Существующие ограничения (обременения) права: аренда, ипотека, доверительное управление

о чем в Едином государственном реестре прав на недвижимое имущество и сделок с ним "22" августа 2013 года сделана запись регистрации № 58-58-30/011/2013-540

Регистратор: Логинов В. И. (подпись)

58 АБ № 431059

РОССИЙСКАЯ ФЕДЕРАЦИЯ
ЕДИНЫЙ ГОСУДАРСТВЕННЫЙ РЕЕСТР ПРАВ НА НЕДВИЖИМОЕ ИМУЩЕСТВО И СДЕЛОК С НИМ

СВЯДЕТЕЛЬСТВО

О ГОСУДАРСТВЕННОЙ РЕГИСТРАЦИИ ПРАВА
Управление Федеральной службы государственной регистрации, кадастра и картографии по Пензенской области

Дата выдачи: "22" августа 2013 года

Документы-основания: • Договор купли-продажи земельных долей от 30.07.2013 №68-07/2013/ДУ/КВ
• Договор купли-продажи земельных долей от 13.06.2013 №56-06/2013/ДУ/КВ

Субъекты (субъекты) права: Владельцы инвестиционных паев
• Закрытый паевой инвестиционный фонд "Фонд-Капитальные вложения", детали о которых устанавливаются на основании данных лицевых счетов владельцев инвестиционных паев и реестре владельцев инвестиционных паев и счетов детального учета владельцев инвестиционных паев

Вид права: Общая долевая собственность

Объект права: Земельный участок, категория земель: земли сельскохозяйственного назначения, разрешенное использование: для ведения сельскохозяйственного производства, общая площадь 210 000 кв. м, адрес (местонахождение) объекта: Пензенская область, Камениский район, примерно в 2200 м. по направлению на юг от ориентира: с.Зеленое, ул. Лесная, д.61


Кадастровый (или условный) номер: 58:10:0650601:19

Существующие ограничения (обременения) права: аренда, ипотека, доверительное управление

о чем в Едином государственном реестре прав на недвижимое имущество и сделок с ним "22" августа 2013 года сделана запись регистрации № 58-58-30/011/2013-541

Регистратор: Логинов В. И. (подпись)

58 АБ № 431060



РОССИЙСКАЯ ФЕДЕРАЦИЯ
ЕДИНЫЙ ГОСУДАРСТВЕННЫЙ РЕЕСТР ПРАВ НА НЕДВИЖИМОЕ ИМУЩЕСТВО И СДЕЛОК С НИМ

СВЯТАТЕЛЬСТВО
ГОСУДАРСТВЕННОЙ РЕГИСТРАЦИИ ПРАВА

Управление Федеральной службы государственной регистрации,
кадастра и картографии по Пензенской области

Дата выдачи: "21" декабря 2012 года

Документы-основания: • Договор купли-продажи долей в земельных участках от 16.11.2012 №049

• Договор купли-продажи земельных долей от 19.10.2012 №045-01

Субъект (субъекты) права: Владельцы инвестиционных паев
- Закрытый рентный паевой инвестиционный фонд "Финам-Капитальные вложения", данные о которых устанавливаются на основании данных лицевых счетов владельцев инвестиционных паев в реестре владельцев инвестиционных паев и счетов депо владельцев инвестиционных паев

Вид права: Общая долевая собственность

Объект права: Земельный участок для сельскохозяйственного производства, категория земель: земли сельскохозяйственного назначения, общая площадь 1779980 кв. м, адрес (местонахождение) объекта: Участок находится примерно в 7055 м по направлению на юго-запад от ориентира здание школы, расположенного за пределами участка, адрес ориентира: Пензенская область, Колышлейский район, с.Халтурино, ул. Садовая, д.31

Кадастровый (или условный) номер: 58:12:7001001:32

Существующие ограничения (обременения) права: доверительное управление о чем в Едином государственном реестре прав на недвижимое имущество и сделок с ним "21" декабря 2012 года сделана запись регистрации № 58-58-12/002/2012-856

Регистратор Коновалов *Ю.А.* (подпись)

58 АБ № 309959

РОССИЙСКАЯ ФЕДЕРАЦИЯ
ЕДИНЫЙ ГОСУДАРСТВЕННЫЙ РЕЕСТР ПРАВ НА НЕДВИЖИМОЕ ИМУЩЕСТВО И СДЕЛОК С НИМ

СВЯТАТЕЛЬСТВО
ГОСУДАРСТВЕННОЙ РЕГИСТРАЦИИ ПРАВА

Управление Федеральной службы государственной регистрации,
кадастра и картографии по Пензенской области

Дата выдачи: "21" декабря 2012 года

Документы-основания: • Договор купли-продажи долей в земельных участках от 16.11.2012 №049

• Договор купли-продажи земельных долей от 19.10.2012 №045-01

Субъект (субъекты) права: Владельцы инвестиционных паев
- Закрытый рентный паевой инвестиционный фонд "Финам-Капитальные вложения", данные о которых устанавливаются на основании данных лицевых счетов владельцев инвестиционных паев в реестре владельцев инвестиционных паев и счетов депо владельцев инвестиционных паев

Вид права: Общая долевая собственность


Объект права: Земельный участок для сельскохозяйственного производства, категория земель: земли сельскохозяйственного назначения, общая площадь 2129993 кв. м, адрес (местонахождение) объекта: Участок находится примерно в 5370 м по направлению на юго-запад от ориентира здание школы, расположенного за пределами участка, адрес ориентира: Пензенская область, Колышлейский район, с.Халтурино, ул. Садовая, д.31

Кадастровый (или условный) номер: 58:12:7001001:33

Существующие ограничения (обременения) права: доверительное управление о чем в Едином государственном реестре прав на недвижимое имущество и сделок с ним "21" декабря 2012 года сделана запись регистрации № 58-58-12/002/2012-857

Регистратор Коновалов *Ю.А.* (подпись)

58 АБ № 309960


ОБЛАСТНОЕ
УПРАВЛЕНИЕ
ГОСУДАРСТВЕННОЙ РЕГИСТРАЦИИ ПРАВА
 Управление Федеральной службы государственной регистрации,
 кадастра и картографии по Пензенской области

Дата выдачи: "22" декабря 2012 года

Документы-основания: • Договор купли-продажи земельных долей от 19.10.2012 №045-01
 • Договор купли-продажи долей в земельных участках от 16.11.2012 №049

Субъект (субъекты) права: Владельцы инвестиционных паев
 - Закрытый рентный паевой инвестиционный фонд "Финам-Капитальные вложения", данные о которых устанавливаются на основании данных лицевых счетов владельцев инвестиционных паев в реестре владельцев инвестиционных паев и счетов депо владельцев инвестиционных паев


Вид права: Общая долевая собственность


Объект права: Земельный участок для сельскохозяйственного производства, категория земель: земли сельскохозяйственного назначения, общая площадь - 1579545 кв. м, адрес (местонахождение) объекта: Участок находится примерно в 4130 м по направлению на юго-запад от ориентира здание школы, расположенного за пределами участка, адрес ориентира: Пензенская область, Копышлейский район, с.Халтурино, ул. Садовая, д.31

Кадастровый (или условный) номер: 58:12:7001001:36

Существующие ограничения (обременения) права: доверительное управление о чем в Едином государственном реестре прав на недвижимое имущество и сделок с ним "22" декабря 2012 года сделана запись регистрации № 58-58-12/002/2012-860

Регистратор
 Коновалов (подпись)


 58 АБ № 309972


ОБЛАСТНОЕ
УПРАВЛЕНИЕ
ГОСУДАРСТВЕННОЙ РЕГИСТРАЦИИ ПРАВА
 Управление Федеральной службы государственной регистрации,
 кадастра и картографии по Пензенской области

"22" декабря 2012 года

Дата выдачи:
 Документы-основания: • Договор купли-продажи долей в земельных участках от 16.11.2012 №049
 • Договор купли-продажи земельных долей от 19.10.2012 №045-01

Субъект (субъекты) права: Владельцы инвестиционных паев
 - Закрытый рентный паевой инвестиционный фонд "Финам-Капитальные вложения", данные о которых устанавливаются на основании данных лицевых счетов владельцев инвестиционных паев в реестре владельцев инвестиционных паев и счетов депо владельцев инвестиционных паев


Вид права: Общая долевая собственность

Объект права: Земельный участок для сельскохозяйственного производства, категория земель: земли сельскохозяйственного назначения, общая площадь 1386812 кв. м, адрес (местонахождение) объекта: Участок находится примерно в 4455 м по направлению на юго-запад от ориентира здание школы, расположенного за пределами участка, адрес ориентира: Пензенская область, Копышлейский район, с.Халтурино, ул. Садовая, д.31

Кадастровый (или условный) номер: 58:12:7001001:34

Существующие ограничения (обременения) права: доверительное управление о чем в Едином государственном реестре прав на недвижимое имущество и сделок с ним "22" декабря 2012 года сделана запись регистрации № 58-58-12/002/2012-858

Регистратор
 Коновалов (подпись)


 58 АБ № 309961

РОССИЙСКАЯ ФЕДЕРАЦИЯ
ЕДИНЫЙ ГОСУДАРСТВЕННЫЙ РЕЕСТР ПРАВ НА НЕДВИЖИМОЕ ИМУЩЕСТВО И СДЕЛОК С НИМ

СВЯДЕТЕЛЬСТВО
О ГОСУДАРСТВЕННОЙ РЕГИСТРАЦИИ ПРАВА

Управление Федеральной службы государственной регистрации,
кадастра и картографии по Пензенской области

Дата выдачи: "22" декабря 2012 года

Документы-основания: • Договор купли-продажи земельных долей от 19.10.2012 №045-01
• Договор купли-продажи долей в земельных участках от 16.11.2012 №049

Субъект (субъекты) права: Владельцы инвестиционных паев
- Закрытый рентный паевой инвестиционный фонд "Финан-Капитальные вложения", данные о которых устанавливаются на основании данных лицевых счетов владельцев инвестиционных паев в реестре владельцев инвестиционных паев и счетов депо владельцев инвестиционных паев


Вид права: Общая долевая собственность

Объект права: Земельный участок для сельскохозяйственного производства, категория земель: земли сельскохозяйственного назначения, общая площадь 1580868 кв. м, адрес (местонахождение) объекта: Участок находится примерно в 2880 м по направлению на юго-запад от ориентира здание школы, расположенного за пределами участка, адрес ориентира: Пензенская область, Кольшлейский район, с.Халтурино, ул. Садовая, д.31

Кадастровый (или условный) номер: 58:12:7001001:37

Существующие ограничения (обременения) права: доверительное управление о чем в Едином государственном реестре прав на недвижимое имущество и сделок с ним "22" декабря 2012 года сделана запись регистрации № 58-58-12/002/2012-861

Регистратор Коновалов *Коу*
(подпись)



58 АБ № 309971

РОССИЙСКАЯ ФЕДЕРАЦИЯ
ЕДИНЫЙ ГОСУДАРСТВЕННЫЙ РЕЕСТР ПРАВ НА НЕДВИЖИМОЕ ИМУЩЕСТВО И СДЕЛОК С НИМ

СВЯДЕТЕЛЬСТВО
О ГОСУДАРСТВЕННОЙ РЕГИСТРАЦИИ ПРАВА

Управление Федеральной службы государственной регистрации,
кадастра и картографии по Пензенской области

Дата выдачи: "22" декабря 2012 года

Документы-основания: • Договор купли-продажи долей в земельных участках от 16.11.2012 №049

• Договор купли-продажи земельных долей от 19.10.2012 №045-01

Субъект (субъекты) права: Владельцы инвестиционных паев
- Закрытый рентный паевой инвестиционный фонд "Финан-Капитальные вложения", данные о которых устанавливаются на основании данных лицевых счетов владельцев инвестиционных паев в реестре владельцев инвестиционных паев и счетов депо владельцев инвестиционных паев


Вид права: Общая долевая собственность

Объект права: Земельный участок для сельскохозяйственного производства, категория земель: земли сельскохозяйственного назначения, общая площадь 151135 кв. м, адрес (местонахождение) объекта: Участок находится примерно в 4257 м по направлению на юго-запад от ориентира здание школы, расположенного за пределами участка, адрес ориентира: Пензенская область, Кольшлейский район, с.Халтурино, ул. Садовая, д.31

Кадастровый (или условный) номер: 58:12:7001001:35

Существующие ограничения (обременения) права: доверительное управление о чем в Едином государственном реестре прав на недвижимое имущество и сделок с ним "22" декабря 2012 года сделана запись регистрации № 58-58-12/002/2012-859

Регистратор Коновалов *Коу*
(подпись)



58 АБ № 309962



СВЯТАТЕЛЬСТВО
О ГОСУДАРСТВЕННОЙ РЕГИСТРАЦИИ ПРАВА

Управление Федеральной службы государственной регистрации,
кадастра и картографии по Пензенской области

Дата выдачи: "28" декабря 2012 года

Документы-основания: • Договор купли-продажи земельных долей от 19.10.2012 №045-01

• Договор купли-продажи долей в земельных участках от 20.11.2012 №053

Субъект (субъекты) права: Владельцы инвестиционных паев
- Закрытый рентный паявой инвестиционный фонд "Финан-Капитальные вложения", данные о которых устанавливаются на основании данных лицевых счетов владельцев инвестиционных паев в реестре владельцев инвестиционных паев и счетов депо владельцев инвестиционных паев

Вид права: Общая долевая собственность

Объект права: Земельный участок для сельскохозяйственного производства, категория земель: земли сельскохозяйственного назначения, общая площадь: 1656990 кв. м, адрес (местонахождение) объекта: Участок находится примерно в 3720 м по направлению на северо-восток от ориентира нежилое здание, расположенного за пределами участка, адрес ориентира: Пензенская область, Кольшлейский район, с.Сумы, пл.Центральная, д.2-1

Кадастровый (или условный) номер: 58:12:7703001:23

Существующие ограничения (обременения) права: доверительное управление о чем в Едином государственном реестре прав на недвижимое имущество и сделок с ним "28" декабря 2012 года сделана запись регистрации № 58-58-12/008/2012-056

Регистратор

Конова



Чоу
(подпись)

58 АБ № 353231



СВЯТАТЕЛЬСТВО
О ГОСУДАРСТВЕННОЙ РЕГИСТРАЦИИ ПРАВА

Управление Федеральной службы государственной регистрации,
кадастра и картографии по Пензенской области

Дата выдачи: "21" декабря 2012 года

Документы-основания: • Договор купли-продажи земельных долей от 19.10.2012 №045-01

• Договор купли-продажи долей в земельных участках от 16.11.2012 №049

Субъект (субъекты) права: Владельцы инвестиционных паев
- Закрытый рентный паявой инвестиционный фонд "Финан-Капитальные вложения", данные о которых устанавливаются на основании данных лицевых счетов владельцев инвестиционных паев в реестре владельцев инвестиционных паев и счетов депо владельцев инвестиционных паев

Вид права: Общая долевая собственность

Объект права: Земельный участок для сельскохозяйственного производства, категория земель: земли сельскохозяйственного назначения, общая площадь 2368928 кв. м, адрес (местонахождение) объекта: Участок находится примерно в 4080 м по направлению на юго-запад от ориентира здание школы, расположенного за пределами участка, адрес ориентира: Пензенская область, Кольшлейский район, с.Халтурино, ул. Садовая, д.31

Кадастровый (или условный) номер: 58:12:7001001:38

Существующие ограничения (обременения) права: доверительное управление о чем в Едином государственном реестре прав на недвижимое имущество и сделок с ним "21" декабря 2012 года сделана запись регистрации № 58-58-12/002/2012-862


Регистратор

Конова



Чоу
(подпись)

58 АБ № 309970



РОССИЙСКАЯ ФЕДЕРАЦИЯ
ЕДИНЫЙ ГОСУДАРСТВЕННЫЙ РЕЕСТР ПРАВ НА НЕДВИЖИМОЕ ИМУЩЕСТВО И СДЕЛОК С НИМ

СВЯТАТЕЛЬСТВО
ГОСУДАРСТВЕННОЙ РЕГИСТРАЦИИ ПРАВА

Управление Федеральной службы государственной регистрации,
кадастра и картографии по Пензенской области

Дата выдачи: "28" декабря 2012 года

Документы-основания: • Договор купли-продажи земельных долей от 19.10.2012 №045-01
• Договор купли-продажи долей в земельных участках от 20.11.2012 №053

Субъект (субъекты) права: Владельцы инвестиционных паев
- Открытый рентный паевой инвестиционный фонд "Финан-Капитальные вложения", данные о которых устанавливаются на основании данных лицевых счетов владельцев инвестиционных паев в реестре владельцев инвестиционных паев и счетов депо владельцев инвестиционных паев

Вид права: Общая долевая собственность

Объект права: Земельный участок для сельскохозяйственного производства, категория земель: земли сельскохозяйственного назначения, общая площадь 1272561 кв. м, адрес (местонахождение) объекта: Участок находится примерно в 1390 м по направлению на юг от ориентира нежилое здание, расположенного за пределами участка, адрес ориентира: Пензенская область, Кольшлейский район, с.Сумы, пл.Центральная, д.2-1

Кадастровый (или условный) номер: 58:12:7703002:76

Существующие ограничения (обременения) права: доверительное управление о чем в Едином государственном реестре прав на недвижимое имущество и сделок с ним "28" декабря 2012 года сделана запись регистрации № 58-58-12/008/2012-057

Регистратор Коновалов *Ю.О.* (подпись)



58 АБ № 353232

РОССИЙСКАЯ ФЕДЕРАЦИЯ
ЕДИНЫЙ ГОСУДАРСТВЕННЫЙ РЕЕСТР ПРАВ НА НЕДВИЖИМОЕ ИМУЩЕСТВО И СДЕЛОК С НИМ

СВЯТАТЕЛЬСТВО
ГОСУДАРСТВЕННОЙ РЕГИСТРАЦИИ ПРАВА

Управление Федеральной службы государственной регистрации,
кадастра и картографии по Пензенской области

Дата выдачи: "28" декабря 2012 года

Документы-основания: • Договор купли-продажи земельных долей от 19.10.2012 №045-01
• Договор купли-продажи долей в земельных участках от 20.11.2012 №053

Субъект (субъекты) права: Владельцы инвестиционных паев
- Открытый рентный паевой инвестиционный фонд "Финан-Капитальные вложения", данные о которых устанавливаются на основании данных лицевых счетов владельцев инвестиционных паев в реестре владельцев инвестиционных паев и счетов депо владельцев инвестиционных паев


Вид права: Общая долевая собственность

Объект права: Земельный участок для сельскохозяйственного производства, категория земель: земли сельскохозяйственного назначения, общая площадь 1783351 кв. м, адрес (местонахождение) объекта: Участок находится примерно в 3050 м по направлению на северо-восток от ориентира нежилое здание, расположенного за пределами участка, адрес ориентира: Пензенская область, Кольшлейский район, с.Сумы, пл.Центральная, д.2-1


Кадастровый (или условный) номер: 58:12:7703001:25

Существующие ограничения (обременения) права: доверительное управление о чем в Едином государственном реестре прав на недвижимое имущество и сделок с ним "28" декабря 2012 года сделана запись регистрации № 58-58-12/008/2012-055


Регистратор Коновалов *Ю.О.* (подпись)




58 АБ № 353230


РОССИЙСКАЯ ФЕДЕРАЦИЯ
 ЕДИННЫЙ ГОСУДАРСТВЕННЫЙ РЕЕСТР ПРАВ НА НЕДВИЖИМОЕ ИМУЩЕСТВО И СДЕЛОК С НИМ
СВЯТАТЪБАЛЪСТЪ
 ГОСУДАРСТВЕННОЙ РЕГИСТРАЦИИ ПРАВА
 Управление Федеральной службы государственной регистрации,
 кадастра и картографии по Пензенской области


Дата выдачи: "27" декабря 2012 года
Документы-основания: • Договор купли-продажи долей в земельных участках от 20.11.2012 №053
 • Договор купли-продажи земельных долей от 19.10.2012 №045-01
Субъект (субъекты) права: Владельцы инвестиционных паев
 - Закрытый рентный паевой инвестиционный фонд "Финан-Капитальные вложения", данные о которых устанавливаются на основании данных лицевых счетов владельцев инвестиционных паев в реестре владельцев инвестиционных паев и счетов депо владельцев инвестиционных паев
Вид права: Общая долевая собственность
Объект права: Земельный участок для сельскохозяйственного производства, категория земель: земли сельскохозяйственного назначения, общая площадь 1046234 кв. м, адрес (местонахождение) объекта: Участок находится примерно в 3380 м по направлению на север от ориентира нежилое здание, расположенного за пределами участка, адрес ориентира: Пензенская область, Кошаринский район, с.Сумы, пл.Центральная, д.2-1
Кадастровый (или условный) номер: 58:12:7703001:15
Существующие ограничения (обременения) права: доверительное управление о чем в Едином государственном реестре прав на недвижимое имущество и сделок с ним "27" декабря 2012 года сделана запись регистрации № 58-58-12/008/2012-050

Регистратор Коновалов *Коу*


58 АБ № 353221


РОССИЙСКАЯ ФЕДЕРАЦИЯ
 ЕДИННЫЙ ГОСУДАРСТВЕННЫЙ РЕЕСТР ПРАВ НА НЕДВИЖИМОЕ ИМУЩЕСТВО И СДЕЛОК С НИМ
СВЯТАТЪБАЛЪСТЪ
 ГОСУДАРСТВЕННОЙ РЕГИСТРАЦИИ ПРАВА
 Управление Федеральной службы государственной регистрации,
 кадастра и картографии по Пензенской области

Дата выдачи: "28" декабря 2012 года
Документы-основания: • Договор купли-продажи долей в земельных участках от 20.11.2012 №053
 • Договор купли-продажи земельных долей от 19.10.2012 №045-01
Субъект (субъекты) права: Владельцы инвестиционных паев
 - Закрытый рентный паевой инвестиционный фонд "Финан-Капитальные вложения", данные о которых устанавливаются на основании данных лицевых счетов владельцев инвестиционных паев в реестре владельцев инвестиционных паев и счетов депо владельцев инвестиционных паев
Вид права: Общая долевая собственность
Объект права: Земельный участок для сельскохозяйственного производства, категория земель: земли сельскохозяйственного назначения, общая площадь 1276876 кв. м, адрес (местонахождение) объекта: Участок находится примерно в 1780 м по направлению на северо-восток от ориентира нежилое здание, расположенного за пределами участка, адрес ориентира: Пензенская область, Кошаринский район, с.Сумы, пл.Центральная, д.2-1
Кадастровый (или условный) номер: 58:12:7703001:21
Существующие ограничения (обременения) права: доверительное управление о чем в Едином государственном реестре прав на недвижимое имущество и сделок с ним "28" декабря 2012 года сделана запись регистрации № 58-58-12/008/2012-052

Регистратор Коновалов *Коу*


58 АБ № 353223


**ОБЛАСТНОЕ УПРАВЛЕНИЕ
 ФЕДЕРАЛЬНОЙ СЛУЖБЫ ГОСУДАРСТВЕННОЙ РЕГИСТРАЦИИ,
 КАДАСТРА И КАРТОГРАФИИ ПО ПЕНЗЕНСКОЙ ОБЛАСТИ**


**Управление Федеральной службы государственной регистрации,
 кадастра и картографии по Пензенской области**

Дата выдачи: "28" декабря 2012 года
Документы-основания: • Договор купли-продажи долей в земельных участках от 20.11.2012 №053
 • Договор купли-продажи земельных долей от 19.10.2012 №045-01
Субъект (субъекты) права: Владельцы инвестиционных паев -
 - Закрытый рентный паевой инвестиционный фонд "Финанс-Капитальные вложения", данные о
 которых устанавливаются на основании данных лицевых счетов владельцев инвестиционных
 паев в реестре владельцев инвестиционных паев и счетов депо владельцев инвестиционных паев
Вид права: Общая долевая собственность
Объект права: Земельный участок для сельскохозяйственного производства, категория
 земель: земли сельскохозяйственного назначения, общая площадь 1245144 кв. м, адрес
 (местонахождение) объекта: Участок находится примерно в 3090 м по направлению на северо-
 восток от ориентира нежилое здание, расположенного за пределами участка, адрес ориентира:
 Пензенская область, Колышлейский район, с.Сумы, ул.Центральная, д.2-1
Кадастровый (или условный) номер: 58:12:7703001:20
Существующие ограничения (обременения) права: доверительное управление
 о чем в Едином государственном реестре прав на недвижимое имущество и сделок с ним "28"
 декабря 2012 года сделана запись регистрации № 58-58-12/008/2012-051

Регистратор Коновалов





58 АБ № 353222


**ОБЛАСТНОЕ УПРАВЛЕНИЕ
 ФЕДЕРАЛЬНОЙ СЛУЖБЫ ГОСУДАРСТВЕННОЙ РЕГИСТРАЦИИ ПРАВА
 КАДАСТРА И КАРТОГРАФИИ ПО ПЕНЗЕНСКОЙ ОБЛАСТИ**

**Управление Федеральной службы государственной регистрации,
 кадастра и картографии по Пензенской области**

Дата выдачи: "27" декабря 2012 года
Документы-основания: • Договор купли-продажи долей в земельных участках от 20.11.2012 №053
 • Договор купли-продажи земельных долей от 19.10.2012 №045-01
Субъект (субъекты) права: Владельцы инвестиционных паев -
 - Закрытый рентный паевой инвестиционный фонд "Финанс-Капитальные вложения", данные о
 которых устанавливаются на основании данных лицевых счетов владельцев инвестиционных паев
 в реестре владельцев инвестиционных паев и счетов депо владельцев инвестиционных паев
Вид права: Общая долевая собственность
Объект права: Земельный участок для сельскохозяйственного производства, категория
 земель: земли сельскохозяйственного назначения, общая площадь 1046234 кв. м, адрес
 (местонахождение) объекта: Участок находится примерно в 3380 м по направлению на север
 от ориентира нежилое здание, расположенного за пределами участка, адрес ориентира:
 Пензенская область, Колышлейский район, с.Сумы, ул.Центральная, д.2-1
Кадастровый (или условный) номер: 58:12:7703001:15
Существующие ограничения (обременения) права: доверительное управление
 о чем в Едином государственном реестре прав на недвижимое имущество и сделок с ним "27"
 декабря 2012 года сделана запись регистрации № 58-58-12/008/2012-050

Регистратор Козовалов



58 АБ № 353221

РОССИЙСКАЯ ФЕДЕРАЦИЯ
ЕДИНЫЙ ГОСУДАРСТВЕННЫЙ РЕЕСТР ПРАВ НА НЕДВИЖИМОЕ ИМУЩЕСТВО И СДЕЛОК С НИМ

СВИДЕТЕЛЬСТВО
О ГОСУДАРСТВЕННОЙ РЕГИСТРАЦИИ ПРАВА

Управление Федеральной службы государственной регистрации,
кадастра и картографии по Пензенской области

Дата выдачи: "28" декабря 2012 года

Документы-основания: • Договор купли-продажи земельных долей от 19.10.2012 №045-01
• Договор купли-продажи долей в земельных участках от 20.11.2012 №053


Субъект (субъекты) права: Владальцы инвестиционных паев
- Закрытый рептивный паевой инвестиционный фонд "Финанс-Капитальные вложения", данные о которых устанавливаются на основании данных лицевых счетов владельцев инвестиционных паев в реестре владельцев инвестиционных паев и счетов депо владельцев инвестиционных паев


Вид права: Общая долевая собственность

Объект права: Земельный участок для сельскохозяйственного производства, категория земель: земли сельскохозяйственного назначения, общая площадь 1182288 кв. м, адрес (местонахождение) объекта: Участок находится примерно в 2280 м по направлению на север от ориентира нежилое здание, расположенного за пределами участка, адрес ориентира: Пензенская область, Ковылкинский район, с.Сумы, пп.Центральная, д.2-1

Кадастровый (или условный) номер: 58:12:7703001:16

Существующие ограничения (обременения) права: доверительное управление о чем в Едином государственном реестре прав на недвижимое имущество и сделок с ним "28" декабря 2012 года сделана запись регистрации № 58-58-12/008/2012-049

Регистратор Коновалова  *Усоу*

58 АБ № 353244 

РОССИЙСКАЯ ФЕДЕРАЦИЯ
ЕДИНЫЙ ГОСУДАРСТВЕННЫЙ РЕЕСТР ПРАВ НА НЕДВИЖИМОЕ ИМУЩЕСТВО И СДЕЛОК С НИМ

СВИДЕТЕЛЬСТВО
О ГОСУДАРСТВЕННОЙ РЕГИСТРАЦИИ ПРАВА

Управление Федеральной службы государственной регистрации,
кадастра и картографии по Пензенской области

Дата выдачи: "28" декабря 2012 года

Документы-основания: • Договор купли-продажи долей в земельных участках от 20.11.2012 №053
• Договор купли-продажи земельных долей от 19.10.2012 №045-01


Субъект (субъекты) права: Владальцы инвестиционных паев
- Закрытый рептивный паевой инвестиционный фонд "Финанс-Капитальные вложения", данные о которых устанавливаются на основании данных лицевых счетов владельцев инвестиционных паев в реестре владельцев инвестиционных паев и счетов депо владельцев инвестиционных паев


Вид права: Общая долевая собственность


Объект права: Земельный участок для сельскохозяйственного производства, категория земель: земли сельскохозяйственного назначения, общая площадь 1138087 кв. м, адрес (местонахождение) объекта: Участок находится примерно в 1260 м по направлению на север от ориентира нежилое здание, расположенного за пределами участка, адрес ориентира: Пензенская область, Ковылкинский район, с.Сумы, пп.Центральная, д.2-1

Кадастровый (или условный) номер: 58:12:7703001:17



Существующие ограничения (обременения) права: доверительное управление о чем в Едином государственном реестре прав на недвижимое имущество и сделок с ним "28" декабря 2012 года сделана запись регистрации № 58-58-12/008/2012-048

Регистратор Коновалова  *Усоу*

58 АБ № 353243 


СВИДЕТЕЛЬСТВО
О ГОСУДАРСТВЕННОЙ РЕГИСТРАЦИИ ПРАВА
 Управление Федеральной службы государственной регистрации,
 кадастра и картографии по Пензенской области

Дата выдачи: "28" декабря 2012 года
 Документы-основания: • Договор купли-продажи долей в земельных участках от 20.11.2012 №053
 • Договор купли-продажи земельных долей от 19.10.2012 №045-01
 Субъект (субъекты) права: Владельцы инвестиционных паев
 - Закрытый паевой инвестиционный фонд "Финан-Капитальные вложения", данные о которых устанавливаются на основании данных лицевых счетов владельцев инвестиционных паев и в реестре владельцев инвестиционных паев и счетов депо владельцев инвестиционных паев
 Вид права: Общая долевая собственность
 Объект права: Земельный участок для сельскохозяйственного производства, категория земель: земли сельскохозяйственного назначения, общая площадь 1895280 кв. м, адрес (местонахождение) объекта: Участок находится примерно в 7080 м по направлению на юго-запад от ориентира жилой дом, расположенного за пределами участка, адрес ориентира: Пензенская область, Кольчешейский район, с.Трескино, ул. Российская, д.8
 Кадастровый (или условный) номер: 58-12:7902001:221
 Существующие ограничения (обременения) права: доверительное управление о чем в Едином государственном реестре прав на недвижимое имущество и сделок с ним "28" декабря 2012 года сделана запись регистрации № 58-58-12/008/2012-047

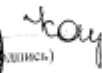
Регистратор Коновалов

(подпись)


58 АБ № 353242



СВИДЕТЕЛЬСТВО
О ГОСУДАРСТВЕННОЙ РЕГИСТРАЦИИ ПРАВА
 Управление Федеральной службы государственной регистрации,
 кадастра и картографии по Пензенской области

Дата выдачи: "28" декабря 2012 года
 Документы-основания: • Договор купли-продажи долей в земельных участках от 20.11.2012 №053
 • Договор купли-продажи земельных долей от 19.10.2012 №045-01
 Субъект (субъекты) права: Владельцы инвестиционных паев
 - Закрытый паевой инвестиционный фонд "Финан-Капитальные вложения", данные о которых устанавливаются на основании данных лицевых счетов владельцев инвестиционных паев и в реестре владельцев инвестиционных паев и счетов депо владельцев инвестиционных паев
 Вид права: Общая долевая собственность
 Объект права: Земельный участок для сельскохозяйственного производства, категория земель: земли сельскохозяйственного назначения, общая площадь 907129 кв. м, адрес (местонахождение) объекта: Участок находится примерно в 6200 м по направлению на юго-запад от ориентира жилой дом, расположенного за пределами участка, адрес ориентира: Пензенская область, Кольчешейский район, с.Трескино, ул. Российская, д.8
 Кадастровый (или условный) номер: 58-12:7902001:220
 Существующие ограничения (обременения) права: доверительное управление о чем в Едином государственном реестре прав на недвижимое имущество и сделок с ним "28" декабря 2012 года сделана запись регистрации № 58-58-12/008/2012-046

Регистратор Коновалов

(подпись)


58 АБ № 353241



 РОССИЙСКАЯ ФЕДЕРАЦИЯ
 ОБЛАСТЬ ГОСУДАРСТВЕННОГО РЕЕСТРА ПРАВ НА НЕДВИЖИМОЕ ИМУЩЕСТВО И СДЕЛОК С НИМ
ОБЛАСТНОЕ УПРАВЛЕНИЕ
ГОСУДАРСТВЕННОЙ РЕГИСТРАЦИИ ПРАВ
 Управление Федеральной службы государственной регистрации,
 кадастра и картографии по Пензенской области

Дата выдачи: *28* декабря 2012 года
 Документы-основания: • Договор купли-продажи земельных долей от 19.10.2012 №045-01
 • Договор купли-продажи долей в земельных участках от 20.11.2012 №053

Субъект (субъекты) права: Владельцы инвестиционных паев
 - Закрытый паевой инвестиционный фонд "Финанс-Капитальные вложения", данные о котором устанавливаются на основании данных лицевых счетов владельцев инвестиционных паев и реестре владельцев инвестиционных паев и счетов депо владельцев инвестиционных паев

Вид права: Община долевая собственность
Объект права: Земельный участок для сельскохозяйственного производства, категория земель: земли сельскохозяйственного назначения, общая площадь 1877137 кв. м, адрес (местонахождение) объекта: Участок находится примерно в 4850 м по направлению на юго-запад от ориентира жилой дом, расположенного за пределами участка, адрес ориентира: Пензенская область, Колыбельский район, с.Трескино, ул.Российская, д.8

Кадастровый (или условный) номер: 58:12:7902001:219
Существующие ограничения (обременения) права: доверительное управление о чем в Едином государственном реестре прав на недвижимое имущество и сделок с ним *28* декабря 2012 года сделана запись регистрации № 58-58-12/008/2012-045

Регистратор _____
 Копия: _____


58 АБ № 353240


 РОССИЙСКАЯ ФЕДЕРАЦИЯ
 ОБЛАСТЬ ГОСУДАРСТВЕННОГО РЕЕСТРА ПРАВ НА НЕДВИЖИМОЕ ИМУЩЕСТВО И СДЕЛОК С НИМ
ОБЛАСТНОЕ УПРАВЛЕНИЕ
ГОСУДАРСТВЕННОЙ РЕГИСТРАЦИИ ПРАВ
 Управление Федеральной службы государственной регистрации,
 кадастра и картографии по Пензенской области

Дата выдачи: *20* декабря 2012 года
 Документы-основания: • Договор купли-продажи долей в земельных участках от 22.11.2012 №054
 • Договор купли-продажи земельных долей от 24.10.2012 №046-01

Субъект (субъекты) права: Владельцы инвестиционных паев
 - Закрытый паевой инвестиционный фонд "Финанс-Капитальные вложения", данные о котором устанавливаются на основании данных лицевых счетов владельцев инвестиционных паев и реестре владельцев инвестиционных паев и счетов депо владельцев инвестиционных паев

Вид права: Община долевая собственность
Объект права: Земельный участок для сельскохозяйственного производства, категория земель: земли сельскохозяйственного назначения, общая площадь 853767 кв. м, адрес (местонахождение) объекта: Участок находится примерно в 4780 м по направлению на северо-восток от ориентира жилой дом, расположенного за пределами участка, адрес ориентира: Пензенская область, Колыбельский район, с.Бережков, ул.Первомайская, 9

Кадастровый (или условный) номер: 58:12:7202001:135
Существующие ограничения (обременения) права: доверительное управление о чем в Едином государственном реестре прав на недвижимое имущество и сделок с ним *20* декабря 2012 года сделана запись регистрации № 58-58-12/002/2012-024

Регистратор _____
 Араханов И. В. _____


58 АБ № 309927

**ОБЛАСТНОЕ
УПРАВЛЕНИЕ
ФЕДЕРАЛЬНОЙ СЛУЖБЫ ГОСУДАРСТВЕННОЙ РЕГИСТРАЦИИ
КАДАСТРА И КАРТОГРАФИИ ПО ПЕНЗЕНСКОЙ ОБЛАСТИ**

**СВЕДЕТЕЛЬСТВО
О ГОСУДАРСТВЕННОЙ РЕГИСТРАЦИИ ПРАВА**

Управление Федеральной службы государственной регистрации,
кадастра и картографии по Пензенской области

Дата выдачи: "20" декабря 2012 года

Документы-основания: Договор купли-продажи долей в земельных участках от 22.11.2012 №694

• Договор купли-продажи земельных долей от 24.10.2012 №046-01

Субъект (субъекты) права: Владычные инвестиционные паи
- Закрытый паевой инвестиционный фонд "Финанс-Капитальные инвестиции", данные о котором устанавливаются на основании данных лицевых счетов вкладчика инвестиционных паев в реестре вкладчиков инвестиционных паев и счетов дано вкладчика инвестиционных паев

Вид права: Общая долевая собственность

Объект права: Земельный участок для сельскохозяйственного производства, категория земель: земли сельскохозяйственного назначения, общая площадь 1000921 кв. м, адрес (местонахождение) объекта: Участок находится примерно в 3100 м. по направлению на северо-восток от ориентира жилой дом, расположенного за пределами участка, адрес ориентира: Пензенская область, Козьмодемьянский район, с. Березовка, ул. Первомайская, 9

Кадастровый (или условный) номер: 58-12-7202005-212

Существующие ограничения (обременения) права: доверительное управление о чем в Едином государственном реестре прав на недвижимое имущество и сделок с ним "20" декабря 2012 года сделана запись регистрации № 58-58-12/002/2012-823

Регистратор: Артемов Н. В. (подпись)

58 АБ № 309926

**ОБЛАСТНОЕ
УПРАВЛЕНИЕ
ФЕДЕРАЛЬНОЙ СЛУЖБЫ ГОСУДАРСТВЕННОЙ РЕГИСТРАЦИИ
КАДАСТРА И КАРТОГРАФИИ ПО ПЕНЗЕНСКОЙ ОБЛАСТИ**

**СВЕДЕТЕЛЬСТВО
О ГОСУДАРСТВЕННОЙ РЕГИСТРАЦИИ ПРАВА**

Управление Федеральной службы государственной регистрации,
кадастра и картографии по Пензенской области

Дата выдачи: "20" декабря 2012 года

Документы-основания: Договор купли-продажи долей в земельных участках от 22.11.2012 №694

• Договор купли-продажи земельных долей от 24.10.2012 №046-01

Субъект (субъекты) права: Владычные инвестиционные паи
- Закрытый паевой инвестиционный фонд "Финанс-Капитальные инвестиции", данные о котором устанавливаются на основании данных лицевых счетов вкладчика инвестиционных паев в реестре вкладчиков инвестиционных паев и счетов дано вкладчика инвестиционных паев

Вид права: Общая долевая собственность

Объект права: Земельный участок для сельскохозяйственного производства, категория земель: земли сельскохозяйственного назначения, общая площадь 1160780 кв. м, адрес (местонахождение) объекта: Участок находится примерно в 4860 м. по направлению на северо-восток от ориентира жилой дом, расположенного за пределами участка, адрес ориентира: Пензенская область, Козьмодемьянский район, с. Березовка, ул. Первомайская, 9

Кадастровый (или условный) номер: 58-12-7202005-213

Существующие ограничения (обременения) права: доверительное управление о чем в Едином государственном реестре прав на недвижимое имущество и сделок с ним "20" декабря 2012 года сделана запись регистрации № 58-58-12/002/2012-823

Регистратор: Артемов Н. В. (подпись)

58 АБ № 309920

РОССИЙСКАЯ ФЕДЕРАЦИЯ
ЕДИНИЙ ГОСУДАРСТВЕННЫЙ РЕЕСТР ПРАВ НА НЕДВИЖИМОЕ ИМУЩЕСТВО И СДЕЛОК С НИМ

**ОБЛАСТНОЕ
ГОСУДАРСТВЕННОЕ УПРАВЛЕНИЕ
РЕГИСТРАЦИИ ПРАВ**

Управление Федеральной службы государственной регистрации,
кадастра и картографии по Пензенской области

Дата выдачи: "20" декабря 2012 года

Документы-основания: • Договор купли-продажи долей в земельных участках от 22.11.2012 №054

• Договор купли-продажи земельных долей от 24.10.2012 №046-01

Субъект (субъекты) права: Владельцы инвестиционных паев
- Закрытый рентный паевой инвестиционный фонд "Финан-Капитальные вложения", данные о которых устанавливаются на основании данных лицевых счетов владельцев инвестиционных паев в реестре владельцев инвестиционных паев и счетов депо владельцев инвестиционных паев

Вид права: Общая долевая собственность

Объект права: Земельный участок для сельскохозяйственного производства, категория земель: земли сельскохозяйственного назначения, общая площадь 1218477 кв. м, адрес (местонахождение) объекта: Участок находится примерно в 210 м по направлению на север от ориентира жилой дом, расположенного за пределами участка, адрес ориентира: Пензенская область, Кольшлейский район, с.Березовка, ул. Первомайская, 9

Кадастровый (или условный) номер: 58:12:7401001:40

Существующие ограничения (обременения) права: доверительное управление о чем в Едином государственном реестре прав на недвижимое имущество и сделок с ним "20" декабря 2012 года сделана запись регистрации № 58-58-12/002/2012-826

Регистратор Арапова Е.В. (подпись)

58 АБ № 309929

РОССИЙСКАЯ ФЕДЕРАЦИЯ
ЕДИНИЙ ГОСУДАРСТВЕННЫЙ РЕЕСТР ПРАВ НА НЕДВИЖИМОЕ ИМУЩЕСТВО И СДЕЛОК С НИМ

**ОБЛАСТНОЕ
ГОСУДАРСТВЕННОЕ УПРАВЛЕНИЕ
РЕГИСТРАЦИИ ПРАВ**

Управление Федеральной службы государственной регистрации,
кадастра и картографии по Пензенской области

Дата выдачи: "20" декабря 2012 года

Документы-основания: • Договор купли-продажи долей в земельных участках от 22.11.2012 №054

• Договор купли-продажи земельных долей от 24.10.2012 №046-01

Субъект (субъекты) права: Владельцы инвестиционных паев
- Закрытый рентный паевой инвестиционный фонд "Финан-Капитальные вложения", данные о которых устанавливаются на основании данных лицевых счетов владельцев инвестиционных паев в реестре владельцев инвестиционных паев и счетов депо владельцев инвестиционных паев

Вид права: Общая долевая собственность

Объект права: Земельный участок для сельскохозяйственного производства, категория земель: земли сельскохозяйственного назначения, общая площадь 1069404 кв. м, адрес (местонахождение) объекта: Участок находится примерно в 2530 м по направлению на северо-восток от ориентира жилой дом, расположенного за пределами участка, адрес ориентира: Пензенская область, Кольшлейский район, с.Березовка, ул. Первомайская, 9

Кадастровый (или условный) номер: 58:12:7202005:197

Существующие ограничения (обременения) права: доверительное управление о чем в Едином государственном реестре прав на недвижимое имущество и сделок с ним "20" декабря 2012 года сделана запись регистрации № 58-58-12/002/2012-827

Регистратор Арапова Е.В. (подпись)

58 АБ № 309930

РОССИЙСКАЯ ФЕДЕРАЦИЯ
ЕДИНЫЙ ГОСУДАРСТВЕННЫЙ РЕЕСТР ПРАВ НА НЕДВИЖИМОЕ ИМУЩЕСТВО И СДЕЛОК С НИМ

СВЯТАТЕЛЬСТВО
О ГОСУДАРСТВЕННОЙ РЕГИСТРАЦИИ ПРАВА

Управление Федеральной службы государственной регистрации,
кадастра и картографии по Пензенской области

"20" декабря 2012 года

Дата выдачи: "20" декабря 2012 года
 Документы-основания: • Договор купли-продажи долей в земельных участках от 22.11.2012 №054

• Договор купли-продажи земельных долей от 24.10.2012 №046-01

Субъект (субъекты) права: Владельцы инвестиционных паев
 - Закрытый паевой инвестиционный фонд "Финны-Капитальные вложения", данные о которых устанавливаются на основании данных лицевых счетов владельцев инвестиционных паев в реестре владельцев инвестиционных паев и счетов депо владельцев инвестиционных паев

Вид права: Общая долевая собственность

Объект права: Земельный участок для сельскохозяйственного производства, категория земель: земли сельскохозяйственного назначения, общая площадь 300105 кв. м, адрес (местонахождение) объекта: Участок находится примерно в 6350 м по направлению на север-запад от ориентира жилой дом, расположенного за пределами участка, адрес ориентира: Пензенская область, Колышлейский район, с.Березовка, ул. Первомайская, 9

Кадастровый (или условный) номер: 58:12:7003005:46

Существующие ограничения (обременения) права: доверительное управление о чем в Едином государственном реестре прав на недвижимое имущество и сделок с ним "20" декабря 2012 года сделана запись регистрации № 58-58-12/002/2012-828

Регистратор Арапова Н. В. 
 (подпись)



58 АБ № 309931 

РОССИЙСКАЯ ФЕДЕРАЦИЯ
ЕДИНЫЙ ГОСУДАРСТВЕННЫЙ РЕЕСТР ПРАВ НА НЕДВИЖИМОЕ ИМУЩЕСТВО И СДЕЛОК С НИМ

СВЯТАТЕЛЬСТВО
О ГОСУДАРСТВЕННОЙ РЕГИСТРАЦИИ ПРАВА

Управление Федеральной службы государственной регистрации,
кадастра и картографии по Пензенской области

"20" декабря 2012 года

Дата выдачи: "20" декабря 2012 года
 Документы-основания: • Договор купли-продажи долей в земельных участках от 22.11.2012 №054

• Договор купли-продажи земельных долей от 24.10.2012 №046-01


Субъект (субъекты) права: Владельцы инвестиционных паев
 - Закрытый паевой инвестиционный фонд "Финны-Капитальные вложения", данные о которых устанавливаются на основании данных лицевых счетов владельцев инвестиционных паев в реестре владельцев инвестиционных паев и счетов депо владельцев инвестиционных паев


Вид права: Общая долевая собственность


Объект права: Земельный участок для сельскохозяйственного производства, категория земель: земли сельскохозяйственного назначения, общая площадь 1130484 кв. м, адрес (местонахождение) объекта: Участок находится примерно в 1230 м по направлению на север-запад от ориентира жилой дом, расположенного за пределами участка, адрес ориентира: Пензенская область, Колышлейский район, с.Березовка, ул. Первомайская, 9

Кадастровый (или условный) номер: 58:12:7401001:38

Существующие ограничения (обременения) права: доверительное управление о чем в Едином государственном реестре прав на недвижимое имущество и сделок с ним "20" декабря 2012 года сделана запись регистрации № 58-58-12/002/2012-829

Регистратор Арапова Н. В. 
 (подпись)



58 АБ № 309932 

РОССИЙСКАЯ ФЕДЕРАЦИЯ
ЕДИНЫЙ ГОСУДАРСТВЕННЫЙ РЕЕСТР ПРАВ НА НЕДВИЖИМОЕ ИМУЩЕСТВО И СДЕЛКИ С НИМ

СВИДЕТЕЛЬСТВО

О ГОСУДАРСТВЕННОЙ РЕГИСТРАЦИИ ПРАВА

Управление Федеральной службы государственной регистрации,
кадастра и картографии по Пензенской области

Дата выдачи: *20* декабря 2012 года

Документы-основания: • Договор купли-продажи долей в земельных участках от 22.11.2012 №054

• Договор купли-продажи земельных долей от 24.10.2012 №046-01

Субъект (субъекты) права: Владельцы инвестиционных паев
- Закрытый паевой инвестиционный фонд "Финанс-Капитальные вложения", данные о которых устанавливаются на основании данных лицевых счетов владельцев инвестиционных паев в реестре владельцев инвестиционных паев и счетов депо владельца инвестиционных паев

Вид права: Общая долевая собственность

Объект права: Земельный участок для сельскохозяйственного производства, категория земель: земли сельскохозяйственного назначения, общая площадь 1411120 кв. м, адрес (местонахождение) объекта: Участок находится примерно в 2760 м по направлению на юго-запад от ориентира жилой дом, расположенного за пределами участка, адрес ориентира: Пензенская область, Кольчешайский район, с.Березовка, ул. Первомайская, 9

Кадастровый (или условный) номер: 58:12:7401001:44

Существующие ограничения (обременения) права: доверительное управление о чем в Едином государственном реестре прав на недвижимое имущество и сделок с ним *20* декабря 2012 года сделана запись регистрации № 58-58-12/002/2012-830

Регистратор: Аранова Н.В.  (подпись)

58 АБ № 309933 

РОССИЙСКАЯ ФЕДЕРАЦИЯ
ЕДИНЫЙ ГОСУДАРСТВЕННЫЙ РЕЕСТР ПРАВ НА НЕДВИЖИМОЕ ИМУЩЕСТВО И СДЕЛКИ С НИМ

СВИДЕТЕЛЬСТВО

О ГОСУДАРСТВЕННОЙ РЕГИСТРАЦИИ ПРАВА

Управление Федеральной службы государственной регистрации,
кадастра и картографии по Пензенской области

Дата выдачи: *21* декабря 2012 года

Документы-основания: • Договор купли-продажи земельных долей от 24.10.2012 №046-01

• Договор купли-продажи долей в земельных участках от 22.11.2012 №054


Субъект (субъекты) права: Владельцы инвестиционных паев
- Закрытый паевой инвестиционный фонд "Финанс-Капитальные вложения", данные о которых устанавливаются на основании данных лицевых счетов владельцев инвестиционных паев в реестре владельцев инвестиционных паев и счетов депо владельца инвестиционных паев


Вид права: Общая долевая собственность


Объект права: Земельный участок для сельскохозяйственного производства, категория земель: земли сельскохозяйственного назначения, общая площадь 1461637 кв. м, адрес (местонахождение) объекта: Участок находится примерно в 2220 м по направлению на юго-восток от ориентира жилой дом, расположенного за пределами участка, адрес ориентира: Пензенская область, Кольчешайский район, с.Березовка, ул. Первомайская, 9

Кадастровый (или условный) номер: 58:12:7202005:203

Существующие ограничения (обременения) права: доверительное управление о чем в Едином государственном реестре прав на недвижимое имущество и сделок с ним *20* декабря 2012 года сделана запись регистрации № 58-58-12/002/2012-817

Регистратор: Аранова Н.В.  (подпись)


58 АБ № 309943 



 РОССИЙСКАЯ ФЕДЕРАЦИЯ
 Единый государственный реестр прав на недвижимое имущество и сделок с ним
ОБЛАСТНОЕ АГЕНТСТВО
ГОСУДАРСТВЕННОЙ РЕГИСТРАЦИИ ПРАВА
 Управление Федеральной службы государственной регистрации,
 кадастра и картографии по Пензенской области


Дата выдачи: "20" декабря 2012 года
Документы-основания: • Договор купли-продажи долей в земельных участках от 22.11.2012 №054
 • Договор купли-продажи земельных долей от 24.10.2012 №046-01
Субъект (субъекты) права: Владельцы инвестиционных паев
 - Закрытый реальный паевой инвестиционный фонд "Финанс-Капитальные вложения", данные о которых устанавливаются на основании данных лицевых счетов владельцев инвестиционных паев в реестре владельцев инвестиционных паев и счетов депо владельцев инвестиционных паев

Вид права: Общая долевая собственность
Объект права: Земельный участок для сельскохозяйственного производства, категория земель: земли сельскохозяйственного назначения, общая площадь 904727 кв. м, адрес (местонахождение) объекта: Участок находится примерно в 1980 м. по направлению на юго-восток от ориентира жилой дом, расположенного за пределами участка, адрес ориентира: Пензенская область, Комшлейский район, с.Березовка, ул. Первомайская, 9

Кадастровый (или условный) номер: 58:12:7202005:204
Существующие ограничения (обременения) права: доверительное управление о чем в Едином государственном реестре прав на недвижимое имущество и сделок с ним "20" декабря 2012 года сделана запись регистрации № 58-58-12/002/2012-818

Регистратор Аранова Н. В.
 (подпись)

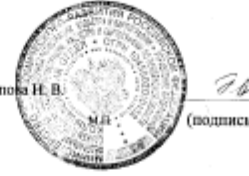
58 АБ № 309921 



 РОССИЙСКАЯ ФЕДЕРАЦИЯ
 Единый государственный реестр прав на недвижимое имущество и сделок с ним
ОБЛАСТНОЕ АГЕНТСТВО
ГОСУДАРСТВЕННОЙ РЕГИСТРАЦИИ ПРАВА
 Управление Федеральной службы государственной регистрации,
 кадастра и картографии по Пензенской области

Дата выдачи: "20" декабря 2012 года
Документы-основания: • Договор купли-продажи долей в земельных участках от 22.11.2012 №054
 • Договор купли-продажи земельных долей от 24.10.2012 №046-01
Субъект (субъекты) права: Владельцы инвестиционных паев
 - Закрытый реальный паевой инвестиционный фонд "Финанс-Капитальные вложения", данные о которых устанавливаются на основании данных лицевых счетов владельцев инвестиционных паев в реестре владельцев инвестиционных паев и счетов депо владельцев инвестиционных паев

Вид права: Общая долевая собственность
Объект права: Земельный участок для сельскохозяйственного производства, категория земель: земли сельскохозяйственного назначения, общая площадь 102810 кв. м, адрес (местонахождение) объекта: Участок находится примерно в 2420 м. по направлению на юго-восток от ориентира жилой дом, расположенного за пределами участка, адрес ориентира: Пензенская область, Комшлейский район, с.Березовка, ул. Первомайская, 9

Кадастровый (или условный) номер: 58:12:7202005:205
Существующие ограничения (обременения) права: доверительное управление о чем в Едином государственном реестре прав на недвижимое имущество и сделок с ним "20" декабря 2012 года сделана запись регистрации № 58-58-12/002/2012-819

Регистратор Аранова Н. В.
 (подпись)

58 АБ № 309922 

РОССИЙСКАЯ ФЕДЕРАЦИЯ
ЕДИНЫЙ ГОСУДАРСТВЕННЫЙ РЕЕСТР ПРАВ НА НЕДВИЖИМОЕ ИМУЩЕСТВО И СДЕЛОК С НИМ

СВИДЕТЕЛЬСТВО
О ГОСУДАРСТВЕННОЙ РЕГИСТРАЦИИ ПРАВА

Управление Федеральной службы государственной регистрации,
кадастра и картографии по Пензенской области

Дата выдачи: "20" декабря 2012 года

Документы-основания: • Договор купли-продажи долей в земельных участках от 22.11.2012 №054

• Договор купли-продажи земельных долей от 24.10.2012 №046-01


Субъект (субъекты) права: Владельцы инвестиционных паев
- Закрытый паевой инвестиционный фонд "Финанс-Капитальные вложения", данные о которых устанавливаются на основании данных лицевых счетов владельцев инвестиционных паев в реестре владельцев инвестиционных паев и счетов депо владельцев инвестиционных паев


Вид права: Общая долевая собственность


Объект права: Земельный участок для сельскохозяйственного производства, категория земель: земли сельскохозяйственного назначения, общая площадь 522863 кв. м, адрес (местонахождение) объекта: Участок находится примерно в 2790 м. по направлению на юго-восток от ориентира жилой дом, расположенного за пределами участка, адрес ориентира: Пензенская область, Колышлейский район, с.Березовка, ул. Первомайская,9

Кадастровый (или условный) номер: 58:12:7202005:206

Существующие ограничения (обременения) права: доверительное управление о чем в Едином государственном реестре прав на недвижимое имущество и сделок с ним "20" декабря 2012 года сделана запись регистрации № 58-58-12/002/2012-820

Регистратор  (подпись)



58 АБ № 309923 

РОССИЙСКАЯ ФЕДЕРАЦИЯ
ЕДИНЫЙ ГОСУДАРСТВЕННЫЙ РЕЕСТР ПРАВ НА НЕДВИЖИМОЕ ИМУЩЕСТВО И СДЕЛОК С НИМ

СВИДЕТЕЛЬСТВО
О ГОСУДАРСТВЕННОЙ РЕГИСТРАЦИИ ПРАВА

Управление Федеральной службы государственной регистрации,
кадастра и картографии по Пензенской области

Дата выдачи: "20" декабря 2012 года

Документы-основания: • Договор купли-продажи долей в земельных участках от 22.11.2012 №054

• Договор купли-продажи земельных долей от 24.10.2012 №046-01

Субъект (субъекты) права: Владельцы инвестиционных паев
- Закрытый паевой инвестиционный фонд "Финанс-Капитальные вложения", данные о которых устанавливаются на основании данных лицевых счетов владельцев инвестиционных паев в реестре владельцев инвестиционных паев и счетов депо владельцев инвестиционных паев

Вид права: Общая долевая собственность

Объект права: Земельный участок для сельскохозяйственного производства, категория земель: земли сельскохозяйственного назначения, общая площадь 70435 кв. м, адрес (местонахождение) объекта: Участок находится примерно в 1770 м. по направлению на юго-восток от ориентира жилой дом, расположенного за пределами участка, адрес ориентира: Пензенская область, Колышлейский район, с.Березовка, ул. Первомайская, 9

Кадастровый (или условный) номер: 58:12:7202005:207

Существующие ограничения (обременения) права: доверительное управление о чем в Едином государственном реестре прав на недвижимое имущество и сделок с ним "20" декабря 2012 года сделана запись регистрации № 58-58-12/002/2012-821

Регистратор  (подпись)



58 АБ № 309924 

РОССИЙСКАЯ ФЕДЕРАЦИЯ
ЕДИНЫЙ ГОСУДАРСТВЕННЫЙ РЕЕСТР ПРАВ НА НЕДВИЖИМОЕ ИМУЩЕСТВО И СДЕЛОК С НИМ

СВИДЕТЕЛЬСТВО
О ГОСУДАРСТВЕННОЙ РЕГИСТРАЦИИ ПРАВА

Управление Федеральной службы государственной регистрации,
кадастра и картографии по Пензенской области

Дата выдачи: "20" декабря 2012 года

Документы-основания: • Договор купли-продажи долей в земельных участках от 22.11.2012 №054
• Договор купли-продажи земельных долей от 24.10.2012 №046-01


Субъект (субъекты) права: Владельцы инвестиционных паев
- Закрытый рептивный паевой инвестиционный фонд "Финанс-Капитальные вложения", данные о которых устанавливаются на основании данных лицевых счетов владельцев инвестиционных паев в реестре владельцев инвестиционных паев и счетов депо владельцев инвестиционных паев


Вид права: Общая долевая собственность

Объект права: Земельный участок для сельскохозяйственного производства, категория земель: земли сельскохозяйственного назначения, общая площадь 1428320 кв. м, адрес (местонахождение) объекта: Участок находится примерно в 3060 м, по направлению на юго-восток от ориентира жилой дом, расположенного за пределами участка, адрес ориентира: Пензенская область, Колышлейский район, с.Березовка, ул. Первомайская, 9

Кадастровый (или условный) номер: 58:12:7202005:208

Существующие ограничения (обременения) права: доверительное управление о чем в Едином государственном реестре прав на недвижимое имущество и сделок с ним "20" декабря 2012 года сделана запись регистрации № 58-58-12/002/2012-822

Регистратор Арцова Н. В.  (подпись)

58 АБ № 309925 

РОССИЙСКАЯ ФЕДЕРАЦИЯ
ЕДИНЫЙ ГОСУДАРСТВЕННЫЙ РЕЕСТР ПРАВ НА НЕДВИЖИМОЕ ИМУЩЕСТВО И СДЕЛОК С НИМ

СВИДЕТЕЛЬСТВО
О ГОСУДАРСТВЕННОЙ РЕГИСТРАЦИИ ПРАВА

Управление Федеральной службы государственной регистрации,
кадастра и картографии по Пензенской области

Дата выдачи: "28" декабря 2012 года

Документы-основания: • Договор купли-продажи земельных долей от 19.10.2012 №045-01
• Договор купли-продажи долей в земельных участках от 20.11.2012 №053


Субъект (субъекты) права: Владельцы инвестиционных паев
- Закрытый рептивный паевой инвестиционный фонд "Финанс-Капитальные вложения", данные о которых устанавливаются на основании данных лицевых счетов владельцев инвестиционных паев и реестре владельцев инвестиционных паев и счетов депо владельцев инвестиционных паев


Вид права: Общая долевая собственность


Объект права: Земельный участок для сельскохозяйственного производства, категория земель: земли сельскохозяйственного назначения, общая площадь 2827887 кв. м, адрес (местонахождение) объекта: Участок находится примерно в 1140 м по направлению на восток от ориентира жилой дом, расположенного за пределами участка, адрес ориентира: Пензенская область, Колышлейский район, с.Трескино, ул. Российская, д.8

Кадастровый (или условный) номер: 58:12:7703002:88

Существующие ограничения (обременения) права: доверительное управление о чем в Едином государственном реестре прав на недвижимое имущество и сделок с ним "28" декабря 2012 года сделана запись регистрации № 58-58-12/008/2012-034

Регистратор Коваленко  (подпись)

58 АБ № 353226 


СВИДЕТЕЛЬСТВО
О ГОСУДАРСТВЕННОЙ РЕГИСТРАЦИИ ПРАВА
 Управление Федеральной службы государственной регистрации,
 кадастра и картографии по Пензенской области

Дата выдачи: "28" декабря 2012 года

Документы-основания: • Договор купли-продажи земельных долей от 19.10.2012 №045-01
 • Договор купли-продажи долей в земельных участках от 20.11.2012 №053


Субъект (субъекты) права: Владелец инвестиционных паев
 - Закрытый паевой инвестиционный фонд "Финан-Капитальные вложения", данные о которых устанавливаются на основании данных лицевых счетов владельцев инвестиционных паев в реестре владельцев инвестиционных паев и счетов депо владельцев инвестиционных паев



Вид права: Общая долевая собственность


Объект права: Земельный участок для сельскохозяйственного производства, категория земель: земли сельскохозяйственного назначения, общая площадь 3209103 кв. м, адрес (местонахождение) объекта: Участок находится примерно в 1700 м по направлению на северо-восток от ориентира жилой дом, расположенного за пределами участка, адрес ориентира: Пензенская область, Козьмодемьянский район, с.Трескино, ул. Российская, д.8

Кадастровый (или условный) номер: 58:12:7703002:85

Существующие ограничения (обременения) права: доверительное управление о чем в Едином государственном реестре прав на недвижимое имущество и сделок с ним "28" декабря 2012 года сделана запись регистрации № 58-58-12/008/2012-033

Регистратор _____
 Коповал (подпись) 


 58 АБ № 353227 


СВИДЕТЕЛЬСТВО
О ГОСУДАРСТВЕННОЙ РЕГИСТРАЦИИ ПРАВА
 Управление Федеральной службы государственной регистрации,
 кадастра и картографии по Пензенской области

Дата выдачи: "28" декабря 2012 года

Документы-основания: • Договор купли-продажи земельных долей от 19.10.2012 №045-01
 • Договор купли-продажи долей в земельных участках от 20.11.2012 №053


Субъект (субъекты) права: Владелец инвестиционных паев
 - Закрытый паевой инвестиционный фонд "Финан-Капитальные вложения", данные о которых устанавливаются на основании данных лицевых счетов владельцев инвестиционных паев в реестре владельцев инвестиционных паев и счетов депо владельцев инвестиционных паев



Вид права: Общая долевая собственность


Объект права: Земельный участок для сельскохозяйственного производства, категория земель: земли сельскохозяйственного назначения, общая площадь 883347 кв. м, адрес (местонахождение) объекта: Участок находится примерно в 620 м по направлению на северо-восток от ориентира жилой дом, расположенного за пределами участка, адрес ориентира: Пензенская область, Козьмодемьянский район, с.Трескино, ул. Российская, д.8

Кадастровый (или условный) номер: 58:12:7703002:87

Существующие ограничения (обременения) права: доверительное управление о чем в Едином государственном реестре прав на недвижимое имущество и сделок с ним "28" декабря 2012 года сделана запись регистрации № 58-58-12/008/2012-032

Регистратор _____
 Коповал (подпись) 


 58 АБ № 353228 


 РОССИЙСКАЯ ФЕДЕРАЦИЯ
 ЕДИНЫЙ ГОСУДАРСТВЕННЫЙ РЕЕСТР ПРАВ НА НЕДВИЖИМОЕ ИМУЩЕСТВО И СДЕЛОК С НИМ

ОБЛАСТНОЕ АГЕНТСТВО
ГОСУДАРСТВЕННОЙ РЕГИСТРАЦИИ ПРАВ

Управление Федеральной службы государственной регистрации,
кадастра и картографии по Пензенской области

Дата выдачи: "27" декабря 2012 года

Документы-основания: • Договор купли-продажи земельных долей от 19.10.2012 №045-01
• Договор купли-продажи долей в земельных участках от 20.11.2012 №053


Субъект (субъекты) права: Владельцы инвестиционных паев
- Закрытый паевой инвестиционный фонд "Финанс-Капитальные вложения", данные о которых устанавливаются на основании данных лицевых счетов владельцев инвестиционных паев в реестре владельцев инвестиционных паев и счетов депо владельцев инвестиционных паев


Вид права: Общая долевая собственность

Объект права: Земельный участок для сельскохозяйственного производства, категория земель: земля сельскохозяйственного назначения, общая площадь 859745 кв. м, адрес (местонахождение) объекта: Участок находится примерно в 350 м по направлению на север от ориентира жилой дом, расположенного за пределами участка, адрес ориентира: Пензенская область, Коммунальный район, с.Трескино, ул. Российская, д.8

Кадастровый (или условный) номер: 58:12:7703002:86

Существующие ограничения (обременения) права: доверительное управление о чем в Едином государственном реестре прав на недвижимое имущество и сделок с ним "27" декабря 2012 года сделана запись регистрации № 58-58-12/008/2012-031

Регистратор _____
 Копия _____

 58 АБ № 353216


 РОССИЙСКАЯ ФЕДЕРАЦИЯ
 ЕДИНЫЙ ГОСУДАРСТВЕННЫЙ РЕЕСТР ПРАВ НА НЕДВИЖИМОЕ ИМУЩЕСТВО И СДЕЛОК С НИМ

ОБЛАСТНОЕ АГЕНТСТВО
ГОСУДАРСТВЕННОЙ РЕГИСТРАЦИИ ПРАВ

Управление Федеральной службы государственной регистрации,
кадастра и картографии по Пензенской области

Дата выдачи: "27" декабря 2012 года

Документы-основания: • Договор купли-продажи земельных долей от 19.10.2012 №045-01
• Договор купли-продажи долей в земельных участках от 20.11.2012 №053


Субъект (субъекты) права: Владельцы инвестиционных паев
- Закрытый паевой инвестиционный фонд "Финанс-Капитальные вложения", данные о которых устанавливаются на основании данных лицевых счетов владельцев инвестиционных паев и счетов депо владельцев инвестиционных паев

Вид права: Общая долевая собственность

Объект права: Земельный участок для сельскохозяйственного производства, категория земель: земля сельскохозяйственного назначения, общая площадь 762621 кв. м, адрес (местонахождение) объекта: Участок находится примерно в 3880 м по направлению на юго-запад от ориентира жилой дом, расположенного за пределами участка, адрес ориентира: Пензенская область, Коммунальный район, с.Трескино, ул. Российская, д.8

Кадастровый (или условный) номер: 58:12:7902001:216

Существующие ограничения (обременения) права: доверительное управление о чем в Едином государственном реестре прав на недвижимое имущество и сделок с ним "27" декабря 2012 года сделана запись регистрации № 58-58-12/008/2012-030

Регистратор _____
 Копия _____

 58 АБ № 353209

РОССИЙСКАЯ ФЕДЕРАЦИЯ
ЕДИНЫЙ ГОСУДАРСТВЕННЫЙ РЕЕСТР ПРАВ НА НЕДВИЖИМОЕ ИМУЩЕСТВО И СДЕЛОК С НИМ

СВИДЕТЕЛЬСТВО
О ГОСУДАРСТВЕННОЙ РЕГИСТРАЦИИ ПРАВА

Управление Федеральной службы государственной регистрации,
кадастра и картографии по Пензенской области

Дата выдачи: "27" декабря 2012 года

Документы-основания: • Договор купли-продажи земельных долей от 19.10.2012 №045-01
• Договор купли-продажи долей в земельных участках от 20.11.2012 №053

Субъект (субъекты) права: Владельцы инвестиционных паев
- Закрытый паевой инвестиционный фонд "Финанс-Капитальные вложения", данные о которых устанавливаются на основании данных лицевых счетов владельцев инвестиционных паев в реестре владельцев инвестиционных паев и счетов депо владельцев инвестиционных паев


Вид права: Общая долевая собственность


Объект права: Земельный участок для сельскохозяйственного производства, категория земель: земли сельскохозяйственного назначения, общая площадь 1779533 кв. м, адрес (местонахождение) объекта: Участок находится примерно в 7220 м по направлению на юго-запад от ориентира здание школы, расположенного за пределами участка, адрес ориентира: Пензенская область, Козьмодемский район, с.Плетеевка, ул. Центральная, д.16

Кадастровый (или условный) номер: 58:12:7502003:123

Существующие ограничения (обременения) права: доверительное управление о чем в Едином государственном реестре прав на недвижимое имущество и сделок с ним "27" декабря 2012 года сделана запись регистрации № 58-58-12/008/2012-029

Регистратор _____ Коновалов _____ (подпись)



58 АБ № 353210 

РОССИЙСКАЯ ФЕДЕРАЦИЯ
ЕДИНЫЙ ГОСУДАРСТВЕННЫЙ РЕЕСТР ПРАВ НА НЕДВИЖИМОЕ ИМУЩЕСТВО И СДЕЛОК С НИМ

СВИДЕТЕЛЬСТВО
О ГОСУДАРСТВЕННОЙ РЕГИСТРАЦИИ ПРАВА

Управление Федеральной службы государственной регистрации,
кадастра и картографии по Пензенской области

Дата выдачи: "27" декабря 2012 года

Документы-основания: • Договор купли-продажи земельных долей от 19.10.2012 №045-01
• Договор купли-продажи долей в земельных участках от 20.11.2012 №053

Субъект (субъекты) права: Владельцы инвестиционных паев
- Закрытый паевой инвестиционный фонд "Финанс-Капитальные вложения", данные о которых устанавливаются на основании данных лицевых счетов владельцев инвестиционных паев в реестре владельцев инвестиционных паев и счетов депо владельцев инвестиционных паев


Вид права: Общая долевая собственность


Объект права: Земельный участок для сельскохозяйственного производства, категория земель: земли сельскохозяйственного назначения, общая площадь 1558560 кв. м, адрес (местонахождение) объекта: Участок находится примерно в 6510 м по направлению на юго-запад от ориентира здание школы, расположенного за пределами участка, адрес ориентира: Пензенская область, Козьмодемский район, с.Плетеевка, ул. Центральная, д.16


Кадастровый (или условный) номер: 58:12:7502003:118

Существующие ограничения (обременения) права: доверительное управление о чем в Едином государственном реестре прав на недвижимое имущество и сделок с ним "27" декабря 2012 года сделана запись регистрации № 58-58-12/008/2012-028


Регистратор _____ Коновалов _____ (подпись)




58 АБ № 353211 



 РОССИЙСКАЯ ФЕДЕРАЦИЯ
 Единый государственный реестр прав на недвижимое имущество и сделок с ним
СВИДЕТЕЛЬСТВО
О ГОСУДАРСТВЕННОЙ РЕГИСТРАЦИИ ПРАВА
 Управление Федеральной службы государственной регистрации,
 кадастра и картографии по Пензенской области


Дата выдачи: "27" декабря 2012 года
 Документы-основания: • Договор купли-продажи земельных долей от 19.10.2012 №045-01
 • Договор купли-продажи долей в земельных участках от 20.11.2012 №053
 Субъект (субъекты) права: Владелец инвестиционных паев
 - Закрытый реальный паевой инвестиционный фонд "Финанс-Капитальные вложения", данные о которых устанавливаются на основании данных лицевых счетов владельцев инвестиционных паев и реестре владельцев инвестиционных паев и счетов депо владельцев инвестиционных паев
 Вид права: Общая долевая собственность
 Объект права: Земельный участок для сельскохозяйственного производства, категория земель: земли сельскохозяйственного назначения, общая площадь 1760274 кв. м, адрес (местонахождение) объекта: Участок находится примерно в 6490 м по направлению на юго-запад от ориентира здание школы, расположенного за пределами участка, адрес ориентира: Пензенская область, Кольчидейский район, с.Пашевска, ул. Центральная, д.16
 Кадастровый (или условный) номер: 58:12:7502003:119
 Существующие ограничения (обременения) права: доверительное управление о чем в Едином государственном реестре прав на недвижимое имущество и сделок с ним "27" декабря 2012 года сделана запись регистрации № 58-58-12/008/2012-027

Регистратор Коновалова

 58 АБ № 353212


 РОССИЙСКАЯ ФЕДЕРАЦИЯ
 Единый государственный реестр прав на недвижимое имущество и сделок с ним
СВИДЕТЕЛЬСТВО
О ГОСУДАРСТВЕННОЙ РЕГИСТРАЦИИ ПРАВА
 Управление Федеральной службы государственной регистрации,
 кадастра и картографии по Пензенской области

Дата выдачи: "27" декабря 2012 года
 Документы-основания: • Договор купли-продажи земельных долей от 19.10.2012 №045-01
 • Договор купли-продажи долей в земельных участках от 20.11.2012 №053
 Субъект (субъекты) права: Владелец инвестиционных паев
 - Закрытый реальный паевой инвестиционный фонд "Финанс-Капитальные вложения", данные о которых устанавливаются на основании данных лицевых счетов владельцев инвестиционных паев и реестре владельцев инвестиционных паев и счетов депо владельцев инвестиционных паев
 Вид права: Общая долевая собственность
 Объект права: Земельный участок для сельскохозяйственного производства, категория земель: земли сельскохозяйственного назначения, общая площадь: 697300 кв. м, адрес (местонахождение) объекта: Участок находится примерно в 6085 м по направлению на юго-запад от ориентира здание школы, расположенного за пределами участка, адрес ориентира: Пензенская область, Кольчидейский район, с.Пашевска, ул. Центральная, 16
 Кадастровый (или условный) номер: 58:12:7502003:120
 Существующие ограничения (обременения) права: доверительное управление о чем в Едином государственном реестре прав на недвижимое имущество и сделок с ним "27" декабря 2012 года сделана запись регистрации № 58-58-12/008/2012-026


Регистратор Коновалова

 58 АБ № 353213


ОБЛАСТЕЛЬСТВО
О ГОСУДАРСТВЕННОЙ РЕГИСТРАЦИИ ПРАВА
 Управление Федеральной службы государственной регистрации,
 кадастра и картографии по Пензенской области

Дата выдачи: "28" декабря 2012 года
Документы-основания: • Договор купли-продажи долей в земельных участках от 20.11.2012 №053
 • Договор купли-продажи земельных долей от 19.10.2012 №045-01
Субъект (субъекты) права: Владельцы инвестиционных паев
 - Закрытый рептивный паевой инвестиционный фонд "Финанс-Капитальные вложения", данные о которых устанавливаются на основании данных лицевых счетов владельцев инвестиционных паев в реестре владельцев инвестиционных паев и счетов депо владельцев инвестиционных паев
Вид права: Общая долевая собственность
Объект права: Земельный участок для сельскохозяйственного производства, категория земель: земли сельскохозяйственного назначения, общая площадь 1070500 кв. м, адрес (местонахождение) объекта: Участок находится примерно в 3400 м по направлению на юг от ориентира жилой дом, расположенного за пределами участка, адрес ориентира: Пензенская область, Кольшайский район, с.Трескино, ул. Росенйская, д.8
Кадастровый (или условный) номер: 58:12:7902001:217
Существующие ограничения (обременения) права: доверительное управление о чем в Едином государственном реестре прав на недвижимое имущество и сделок с ним "28" декабря 2012 года сделана запись регистрации № 58-58-12/008/2012-043


Регистратор _____ Коновалов (подпись)


 58 АБ № 353239


ОБЛАСТЕЛЬСТВО
О ГОСУДАРСТВЕННОЙ РЕГИСТРАЦИИ ПРАВА
 Управление Федеральной службы государственной регистрации,
 кадастра и картографии по Пензенской области

Дата выдачи: "28" декабря 2012 года
Документы-основания: • Договор купли-продажи долей в земельных участках от 20.11.2012 №053
 • Договор купли-продажи земельных долей от 19.10.2012 №045-01
Субъект (субъекты) права: Владельцы инвестиционных паев
 - Закрытый рептивный паевой инвестиционный фонд "Финанс-Капитальные вложения", данные о которых устанавливаются на основании данных лицевых счетов владельцев инвестиционных паев в реестре владельцев инвестиционных паев и счетов депо владельцев инвестиционных паев
Вид права: Общая долевая собственность
Объект права: Земельный участок для сельскохозяйственного производства, категория земель: земли сельскохозяйственного назначения, общая площадь 1922791 кв. м, адрес (местонахождение) объекта: Участок находится примерно в 3290 м по направлению на юго-запад от ориентира жилой дом, расположенного за пределами участка, адрес ориентира: Пензенская область, Кольшайский район, с.Трескино, ул. Росенйская, д.8
Кадастровый (или условный) номер: 58:12:7902001:218
Существующие ограничения (обременения) права: доверительное управление о чем в Едином государственном реестре прав на недвижимое имущество и сделок с ним "28" декабря 2012 года сделана запись регистрации № 58-58-12/008/2012-042

Регистратор _____ Коновалов (подпись)


 58 АБ № 353237

РОССИЙСКАЯ ФЕДЕРАЦИЯ
ЕДИНЫЙ ГОСУДАРСТВЕННЫЙ РЕЕСТР ПРАВ НА НЕДВИЖИМОЕ ИМУЩЕСТВО И СДЕЛОК С НИМ

СВИДЕТЕЛЬСТВО
О ГОСУДАРСТВЕННОЙ РЕГИСТРАЦИИ ПРАВА

Управление Федеральной службы государственной регистрации,
кадастра и картографии по Пензенской области

Дата выдачи: "28" декабря 2012 года

Документы-основания: • Договор купли-продажи долей в земельных участках от 20.11.2012 №053

• Договор купли-продажи земельных долей от 19.10.2012 №045-01

Субъект (субъекты) права: Владельцы инвестиционных паев
- Закрытый паевой инвестиционный фонд "Финанс-Капитальные вложения", данные о которых устанавливаются на основании данных лицевых счетов владельцев инвестиционных паев в реестре владельцев инвестиционных паев и счетов депо владельцев инвестиционных паев

Вид права: Общая долевая собственность

Объект права: Земельный участок для сельскохозяйственного производства, категория земель: земли сельскохозяйственного назначения, общая площадь 1526428 кв. м, адрес (местонахождение) объекта: Участок находится примерно в 3410 м по направлению на юго-восток от ориентира жилой дом, расположенного за пределами участка, адрес ориентира: Пензенская область, Ковылевский район, с.Трескино, ул. Российская, д.8

Кадастровый (или условный) номер: 58:12:7802001:112

Существующие ограничения (обременения) права: доверительное управление о чем в Едином государственном реестре прав на недвижимое имущество и сделок с ним "28" декабря 2012 года сделана запись регистрации № 58-58-12/008/2012-041

Регистратор _____

Копия _____

Юсу

58 АБ № 353236

РОССИЙСКАЯ ФЕДЕРАЦИЯ
ЕДИНЫЙ ГОСУДАРСТВЕННЫЙ РЕЕСТР ПРАВ НА НЕДВИЖИМОЕ ИМУЩЕСТВО И СДЕЛОК С НИМ

СВИДЕТЕЛЬСТВО
О ГОСУДАРСТВЕННОЙ РЕГИСТРАЦИИ ПРАВА

Управление Федеральной службы государственной регистрации,
кадастра и картографии по Пензенской области

Дата выдачи: "28" декабря 2012 года

Документы-основания: • Договор купли-продажи земельных долей от 19.10.2012 №045-01

• Договор купли-продажи долей в земельных участках от 20.11.2012 №053

Субъект (субъекты) права: Владельцы инвестиционных паев
- Закрытый паевой инвестиционный фонд "Финанс-Капитальные вложения", данные о которых устанавливаются на основании данных лицевых счетов владельцев инвестиционных паев и реестре владельцев инвестиционных паев и счетов депо владельцев инвестиционных паев

Вид права: Общая долевая собственность

Объект права: Земельный участок для сельскохозяйственного производства, категория земель: земли сельскохозяйственного назначения, общая площадь 3126173 кв. м, адрес (местонахождение) объекта: Участок находится примерно в 3480 м по направлению на юго-восток от ориентира жилой дом, расположенного за пределами участка, адрес ориентира: Пензенская область, Ковылевский район, с.Трескино, ул. Российская, д.8

Кадастровый (или условный) номер: 58:12:7802001:111

Существующие ограничения (обременения) права: доверительное управление о чем в Едином государственном реестре прав на недвижимое имущество и сделок с ним "28" декабря 2012 года сделана запись регистрации № 58-58-12/008/2012-040

Регистратор _____

Копия _____

Юсу

58 АБ № 353235

РОССИЙСКАЯ ФЕДЕРАЦИЯ
ЕДИНЫЙ ГОСУДАРСТВЕННЫЙ РЕЕСТР ПРАВ НА НЕДВИЖИМОЕ ИМУЩЕСТВО И СДЕЛОК С НИМ

ОБЛАСТНОЕ АГЕНТСТВО
ГОСУДАРСТВЕННОЙ РЕГИСТРАЦИИ ПРАВ
Управление Федеральной службы государственной регистрации,
кадастра и картографии по Пензенской области

Дата выдачи: "27" декабря 2012 года

Документы-основания: • Договор купли-продажи земельных долей от 19.10.2012 №045-01
• Договор купли-продажи долей в земельных участках от 20.11.2012 №053

Субъект (субъекты) права: Владельцы инвестиционных паев
- Закрытый паевой инвестиционный фонд "Финанс-Капитальные вложения", данные о которых устанавливаются на основании данных лицевых счетов владельцев инвестиционных паев в реестре владельцев инвестиционных паев и счетов депо владельцев инвестиционных паев


Вид права: Общая долевая собственность

Объект права: Земельный участок для сельскохозяйственного производства, категория земель: земли сельскохозяйственного назначения, общая площадь 498942 кв. м, адрес (местонахождение) объекта: Участок находится примерно в 3240 м по направлению на юго-восток от ориентира жилой дом, расположенного за пределами участка, адрес ориентира: Пензенская область, Козьмодемьянский район, с.Трескино, ул. Российская, д.8

Кадастровый (или условный) номер: 58:12:7802001:110

Существующие ограничения (обременения) права: доверительное управление о чем в Едином государственном реестре прав на недвижимое имущество и сделок с ним "27" декабря 2012 года сделана запись регистрации № 58-58-12/008/2012-039

Регистратор _____ Коновалов (подпись)



58 АБ № 353217

РОССИЙСКАЯ ФЕДЕРАЦИЯ
ЕДИНЫЙ ГОСУДАРСТВЕННЫЙ РЕЕСТР ПРАВ НА НЕДВИЖИМОЕ ИМУЩЕСТВО И СДЕЛОК С НИМ

ОБЛАСТНОЕ АГЕНТСТВО
ГОСУДАРСТВЕННОЙ РЕГИСТРАЦИИ ПРАВ
Управление Федеральной службы государственной регистрации,
кадастра и картографии по Пензенской области

Дата выдачи: "28" декабря 2012 года

Документы-основания: • Договор купли-продажи земельных долей от 19.10.2012 №045-01
• Договор купли-продажи долей в земельных участках от 20.11.2012 №053

Субъект (субъекты) права: Владельцы инвестиционных паев
- Закрытый паевой инвестиционный фонд "Финанс-Капитальные вложения", данные о которых устанавливаются на основании данных лицевых счетов владельцев инвестиционных паев в реестре владельцев инвестиционных паев и счетов депо владельцев инвестиционных паев


Вид права: Общая долевая собственность

Объект права: Земельный участок для сельскохозяйственного производства, категория земель: земли сельскохозяйственного назначения, общая площадь 1939632 кв. м, адрес (местонахождение) объекта: Участок находится примерно в 1880 м по направлению на юго-восток от ориентира нежилое здание, расположенного за пределами участка, адрес ориентира: Пензенская область, Козьмодемьянский район, с.Сумы, пл.Центральная, д.2-1

Кадастровый (или условный) номер: 58:12:7801002:14

Существующие ограничения (обременения) права: доверительное управление о чем в Едином государственном реестре прав на недвижимое имущество и сделок с ним "28" декабря 2012 года сделана запись регистрации № 58-58-12/008/2012-059

Регистратор _____ Коновалов (подпись)



58 АБ № 353234

РОССИЙСКАЯ ФЕДЕРАЦИЯ
ЕДИНЫЙ ГОСУДАРСТВЕННЫЙ РЕЕСТР ПРАВ НА НЕДВИЖИМОЕ ИМУЩЕСТВО И СДЕЛОК С НИМ

СВЯДЕТЕЛЬСТВО
О ГОСУДАРСТВЕННОЙ РЕГИСТРАЦИИ ПРАВА

Управление Федеральной службы государственной регистрации,
кадастра и картографии по Пензенской области

Дата выдачи: "28" декабря 2012 года

Документы-основание: • Договор купли-продажи земельных долей от 19.10.2012 №045-01
• Договор купли-продажи долей в земельных участках от 20.11.2012 №053

Субъект (субъекты) права: Владельца инвестиционных паев
- Закрытый реальный паевой инвестиционный фонд "Финанс-Капитальные вложения", данные о которых устанавливаются на основании данных лицевых счетов владельцев инвестиционных паев в реестре владельцев инвестиционных паев и счетов депо владельцев инвестиционных паев


Вид права: Общая долевая собственность

Объект права: Земельный участок для сельскохозяйственного производства, категория земель: земли сельскохозяйственного назначения, общая площадь 2130547 кв. м, адрес (местонахождение) объекта: Участок находится примерно в 1470 м по направлению на юго-восток от ориентира нежилое здание, расположенного за пределами участка, адрес ориентира: Пензенская область, Козьмодемьянской район, с.Сумы, пл.Центральная, д.2-1

Кадастровый (или условный) номер: 58:12:7801002:15

Существующие ограничения (обременения) права: доверительное управление о чем в Едином государственном реестре прав на недвижимое имущество и сделок с ним "28" декабря 2012 года сделана запись регистрации № 58-58-12/008/2012-058

Регистратор: Котова И.А. (подпись)



58 АБ № 353233

РОССИЙСКАЯ ФЕДЕРАЦИЯ
ЕДИНЫЙ ГОСУДАРСТВЕННЫЙ РЕЕСТР ПРАВ НА НЕДВИЖИМОЕ ИМУЩЕСТВО И СДЕЛОК С НИМ

СВЯДЕТЕЛЬСТВО
О ГОСУДАРСТВЕННОЙ РЕГИСТРАЦИИ ПРАВА

Управление Федеральной службы государственной регистрации,
кадастра и картографии по Пензенской области

Дата выдачи: "21" декабря 2012 года

Документы-основание: • Договор купли-продажи земельных долей от 24.10.2012 №046-01
• Договор купли-продажи долей в земельных участках от 22.11.2012 №054

Субъект (субъекты) права: Владельца инвестиционных паев
- Закрытый реальный паевой инвестиционный фонд "Финанс-Капитальные вложения", данные о которых устанавливаются на основании данных лицевых счетов владельцев инвестиционных паев в реестре владельцев инвестиционных паев и счетов депо владельцев инвестиционных паев


Вид права: Общая долевая собственность

Объект права: Земельный участок для сельскохозяйственного производства, категория земель: земли сельскохозяйственного назначения, общая площадь 2980653 кв. м, адрес (местонахождение) объекта: Участок находится примерно в 2090 м по направлению на север-запад от ориентира жилой дом, расположенного за пределами участка, адрес ориентира: Пензенская область, Козьмодемьянской район, с.Березонка, ул. Первомайская, 9

Кадастровый (или условный) номер: 58:12:7401001:37

Существующие ограничения (обременения) права: доверительное управление о чем в Едином государственном реестре прав на недвижимое имущество и сделок с ним "20" декабря 2012 года сделана запись регистрации № 58-58-12/002/2012-840

Регистратор: Артемьева И.А. (подпись)



58 АБ № 309920

РОССИЙСКАЯ ФЕДЕРАЦИЯ
ЕДИНЫЙ ГОСУДАРСТВЕННЫЙ РЕЕСТР ПРАВ НА НЕДВИЖИМОЕ ИМУЩЕСТВО И СДЕЛОК С НИМ

СВЯТЕЛЬСТВО
О ГОСУДАРСТВЕННОЙ РЕГИСТРАЦИИ ПРАВА

Управление Федеральной службы государственной регистрации,
кадастра и картографии по Пензенской области

Дата выдачи: "21" декабря 2012 года

Документы-основания: • Договор купли-продажи земельных долей от 24.10.2012 №046-01
• Договор купли-продажи долей в земельных участках от 22.11.2012 №054

Субъект (субъекты) права: Владельцы инвестиционных паев
- Закрытый паевой инвестиционный фонд "Финанс-Капитальные вложения", данные о которых устанавливаются на основании данных лицевых счетов владельцев инвестиционных паев в реестре владельцев инвестиционных паев и счетов депо владельцев инвестиционных паев

Вид права: Общая долевая собственность

Объект права: Земельный участок для сельскохозяйственного производства, категория земель: земли сельскохозяйственного назначения, общая площадь 31220 кв. м, адрес (местонахождение) объекта: Участок находится примерно в 4210 м по направлению на северо-восток от ориентира жилой дом, расположенного за пределами участка, адрес ориентира: Пензенская область, Колыбельский район, с.Березовка, ул. Первомайская, 9

Кадастровый (или условный) номер: 58:12:7401001:35

Существующие ограничения (обременения) права: доверительное управление о чем в Едином государственном реестре прав на недвижимое имущество и сделок с ним "21" декабря 2012 года сделана запись регистрации № 58-58-12/002/2012-841

Регистратор: Аранова Н.В. (подпись)

58 АБ № 309919

РОССИЙСКАЯ ФЕДЕРАЦИЯ
ЕДИНЫЙ ГОСУДАРСТВЕННЫЙ РЕЕСТР ПРАВ НА НЕДВИЖИМОЕ ИМУЩЕСТВО И СДЕЛОК С НИМ

СВЯТЕЛЬСТВО
О ГОСУДАРСТВЕННОЙ РЕГИСТРАЦИИ ПРАВА

Управление Федеральной службы государственной регистрации,
кадастра и картографии по Пензенской области

Дата выдачи: "21" декабря 2012 года

Документы-основания: • Договор купли-продажи земельных долей от 24.10.2012 №046-01
• Договор купли-продажи долей в земельных участках от 22.11.2012 №054

Субъект (субъекты) права: Владельцы инвестиционных паев
- Закрытый паевой инвестиционный фонд "Финанс-Капитальные вложения", данные о которых устанавливаются на основании данных лицевых счетов владельцев инвестиционных паев в реестре владельцев инвестиционных паев и счетов депо владельцев инвестиционных паев

Вид права: Общая долевая собственность

Объект права: Земельный участок для сельскохозяйственного производства, категория земель: земли сельскохозяйственного назначения, общая площадь 2211246 кв. м, адрес (местонахождение) объекта: Участок находится примерно в 2460 м по направлению на север от ориентира жилой дом, расположенного за пределами участка, адрес ориентира: Пензенская область, Колыбельский район, с.Березовка, ул. Первомайская, 9

Кадастровый (или условный) номер: 58:12:7401001:31

Существующие ограничения (обременения) права: доверительное управление о чем в Едином государственном реестре прав на недвижимое имущество и сделок с ним "21" декабря 2012 года сделана запись регистрации № 58-58-12/002/2012-842

Регистратор: Аранова Н.В. (подпись)

58 АБ № 309918

РОССИЙСКАЯ ФЕДЕРАЦИЯ
ЕДИНЫЙ ГОСУДАРСТВЕННЫЙ РЕЕСТР ПРАВ НА НЕДВИЖИМОЕ ИМУЩЕСТВО И СДЕЛОК С НИМ

СВИДЕТЕЛЬСТВО
О ГОСУДАРСТВЕННОЙ РЕГИСТРАЦИИ ПРАВА

Управление Федеральной службы государственной регистрации,
кадастра и картографии по Пензенской области

Дата выдачи: "21" декабря 2012 года

Документы-основания: • Договор купли-продажи земельных долей от 24.10.2012 №046-01
• Договор купли-продажи долей в земельных участках от 22.11.2012 №054

Субъект (субъекты) права: Владельцы инвестиционных паев
- Закрытый реальный паевой инвестиционный фонд "Финанс-Капитальные вложения", данные о которых устанавливаются на основании данных лицевых счетов владельцев инвестиционных паев в реестре владельцев инвестиционных паев и счетов депо владельцев инвестиционных паев

Вид права: Общая долевая собственность

Объект права: Земельный участок для сельскохозяйственного производства, категория земель: земли сельскохозяйственного назначения, общая площадь 1114549 кв. м, адрес (местонахождение) объекта: Участок находится примерно в 710 м по направлению на север-запад от ориентира жилой дом, расположенного за пределами участка, адрес ориентира: Пензенская область, Колышлейский район, с.Березовка, ул. Первомайская, 9

Кадастровый (или условный) номер: 58:12:7401001:39

Существующие ограничения (обременения) права: доверительное управление о чем в Едином государственном реестре прав на недвижимое имущество и сделок с ним "21" декабря 2012 года сделана запись регистрации № 58-58-12/002/2012-843

Регистратор: Арапова И.Б. (подпись)

58 АБ № 309917

РОССИЙСКАЯ ФЕДЕРАЦИЯ
ЕДИНЫЙ ГОСУДАРСТВЕННЫЙ РЕЕСТР ПРАВ НА НЕДВИЖИМОЕ ИМУЩЕСТВО И СДЕЛОК С НИМ

СВИДЕТЕЛЬСТВО
О ГОСУДАРСТВЕННОЙ РЕГИСТРАЦИИ ПРАВА

Управление Федеральной службы государственной регистрации,
кадастра и картографии по Пензенской области

Дата выдачи: "21" декабря 2012 года

Документы-основания: • Договор купли-продажи земельных долей от 24.10.2012 №046-01
• Договор купли-продажи долей в земельных участках от 22.11.2012 №054

Субъект (субъекты) права: Владельцы инвестиционных паев
- Закрытый реальный паевой инвестиционный фонд "Финанс-Капитальные вложения", данные о которых устанавливаются на основании данных лицевых счетов владельцев инвестиционных паев в реестре владельцев инвестиционных паев и счетов депо владельцев инвестиционных паев

Вид права: Общая долевая собственность

Объект права: Земельный участок для сельскохозяйственного производства, категория земель: земли сельскохозяйственного назначения, общая площадь 933012 кв. м, адрес (местонахождение) объекта: Участок находится примерно в 7990 м по направлению на север-запад от ориентира жилой дом, расположенного за пределами участка, адрес ориентира: Пензенская область, Колышлейский район, с.Березовка, ул. Первомайская, 9

Кадастровый (или условный) номер: 58:12:7003005:47

Существующие ограничения (обременения) права: доверительное управление о чем в Едином государственном реестре прав на недвижимое имущество и сделок с ним "21" декабря 2012 года сделана запись регистрации № 58-58-12/002/2012-844

Регистратор: Арапова И.Б. (подпись)

58 АБ № 309916

РОССИЙСКАЯ ФЕДЕРАЦИЯ
ЕДИНЫЙ ГОСУДАРСТВЕННЫЙ РЕЕСТР ПРАВ НА НЕДВИЖИМОЕ ИМУЩЕСТВО И СДЕЛОК С НИМ

СВИДЕТЕЛЬСТВО
О ГОСУДАРСТВЕННОЙ РЕГИСТРАЦИИ ПРАВА

Управление Федеральной службы государственной регистрации,
кадастра и картографии по Пензенской области

Дата выдачи: "21" декабря 2012 года

Документы-основания: • Договор купли-продажи земельных долей от 24.10.2012 №046-01
• Договор купли-продажи долей в земельных участках от 22.11.2012 №054

Субъект (субъекты) права: Владелец инвестиционных паев
- Закрытый паевой инвестиционный фонд "Финанс-Капитальные вложения", данные о которых устанавливаются на основании данных лицевых счетов владельца инвестиционных паев и реестре владельцев инвестиционных паев и счетов депо владельцев инвестиционных паев


Вид права: Общая долевая собственность


Объект права: Земельный участок для сельскохозяйственного производства, категория земель: земли сельскохозяйственного назначения, общая площадь 1149291 кв. м, адрес (местонахождение) объекта: Участок находится примерно в 6410 м. по направлению на северо-запад от ориентира жилой дом, расположенного за пределами участка, адрес ориентира: Пензенская область, Кольчиплейский район, с.Березовка, ул. Первомайская, 9

Кадастровый (или условный) номер: 58:12:7003005:45

Существующие ограничения (обременения) права: доверительное управление о чем в Едином государственном реестре прав на недвижимое имущество и сделок с ним "21" декабря 2012 года сделана запись регистрации № 58-58-12/002/2012-845

Регистратор Арипова Н.В. (подпись)



58 АБ № 309915 

РОССИЙСКАЯ ФЕДЕРАЦИЯ
ЕДИНЫЙ ГОСУДАРСТВЕННЫЙ РЕЕСТР ПРАВ НА НЕДВИЖИМОЕ ИМУЩЕСТВО И СДЕЛОК С НИМ

СВИДЕТЕЛЬСТВО
О ГОСУДАРСТВЕННОЙ РЕГИСТРАЦИИ ПРАВА

Управление Федеральной службы государственной регистрации,
кадастра и картографии по Пензенской области

Дата выдачи: "21" декабря 2012 года

Документы-основания: • Договор купли-продажи земельных долей от 24.10.2012 №046-01
• Договор купли-продажи долей в земельных участках от 22.11.2012 №054

Субъект (субъекты) права: Владелец инвестиционных паев
- Закрытый паевой инвестиционный фонд "Финанс-Капитальные вложения", данные о которых устанавливаются на основании данных лицевых счетов владельцев инвестиционных паев и реестре владельцев инвестиционных паев и счетов депо владельцев инвестиционных паев


Вид права: Общая долевая собственность

Объект права: Земельный участок для сельскохозяйственного производства, категория земель: земли сельскохозяйственного назначения, общая площадь 1106664 кв. м, адрес (местонахождение) объекта: Участок находится примерно в 2430 м по направлению на северо-восток от ориентира жилой дом, расположенного за пределами участка, адрес ориентира: Пензенская область, Кольчиплейский район, с.Березовка, ул. Первомайская, 9


Кадастровый (или условный) номер: 58:12:7401001:32

Существующие ограничения (обременения) права: доверительное управление о чем в Едином государственном реестре прав на недвижимое имущество и сделок с ним "21" декабря 2012 года сделана запись регистрации № 58-58-12/002/2012-846

Регистратор Арипова Н.В. (подпись)




58 АБ № 309914 



ОБЪЯВЛЕНИЕ
О ГОСУДАРСТВЕННОЙ РЕГИСТРАЦИИ ПРАВА
 Управление Федеральной службы государственной регистрации,
 кадастра и картографии по Пензенской области

Дата выдачи: "21" декабря 2012 года
 Документы-основания: • Договор купли-продажи земельных долей от 24.10.2012 №046-01
 • Договор купли-продажи долей в земельных участках от 22.11.2012 №054
Субъект (субъекты) права: Владельцы инвестиционных паев
 - Закрытый паевой инвестиционный фонд "Финанс-Капитальные вложения", данные о которых устанавливаются на основании данных лицевых счетов владельцев инвестиционных паев в реестре владельцев инвестиционных паев и счетов депо владельцев инвестиционных паев

Вид права: Общая долевая собственность.
Объект права: Земельный участок для сельскохозяйственного производства, категория земель: земли сельскохозяйственного назначения, общая площадь 1018274 кв. м, адрес (местонахождение) объекта: Участок находится примерно в 1580 м. по направлению на северо-восток от ориентира жилой дом, расположенного за пределами участка, адрес ориентира: Пензенская область, Козьмодемьянский район, с.Березовка, ул. Первомайская, 9

Кадастровый (или условный) номер: 58:12:7202005:199
Существующие ограничения (обременения) права: доверительное управление о чем в Едином государственном реестре прав на недвижимое имущество и сделок с ним "21" декабря 2012 года сделана запись регистрации № 58-58-12/002/2012-847

Регистратор  Артюхов Н. В. *Н. В.*
 (подпись)


58 АБ № 309913 


ОБЪЯВЛЕНИЕ
О ГОСУДАРСТВЕННОЙ РЕГИСТРАЦИИ ПРАВА
 Управление Федеральной службы государственной регистрации,
 кадастра и картографии по Пензенской области

Дата выдачи: "21" декабря 2012 года
 Документы-основания: • Договор купли-продажи земельных долей от 24.10.2012 №046-01
 • Договор купли-продажи долей в земельных участках от 22.11.2012 №054
Субъект (субъекты) права: Владельцы инвестиционных паев
 - Закрытый паевой инвестиционный фонд "Финанс-Капитальные вложения", данные о которых устанавливаются на основании данных лицевых счетов владельцев инвестиционных паев в реестре владельцев инвестиционных паев и счетов депо владельцев инвестиционных паев

Вид права: Общая долевая собственность.
Объект права: Земельный участок для сельскохозяйственного производства, категория земель: земли сельскохозяйственного назначения, общая площадь 41431 кв. м, адрес (местонахождение) объекта: Участок находится примерно в 3120 м по направлению на северо-восток от ориентира жилой дом, расположенного за пределами участка, адрес ориентира: Пензенская область, Козьмодемьянский район, с.Березовка, ул. Первомайская, 9

Кадастровый (или условный) номер: 58:12:7202001:134
Существующие ограничения (обременения) права: доверительное управление о чем в Едином государственном реестре прав на недвижимое имущество и сделок с ним "21" декабря 2012 года сделана запись регистрации № 58-58-12/002/2012-848

Регистратор  Артюхов Н. В. *Н. В.*
 (подпись)

58 АБ № 309912 

РОССИЙСКАЯ ФЕДЕРАЦИЯ
ЕДИНЫЙ ГОСУДАРСТВЕННЫЙ РЕЕСТР ПРАВ НА НЕДВИЖИМОЕ ИМУЩЕСТВО И СДЕЛОК С НИМ

ОБЯЗАТЕЛЬСТВО
О ГОСУДАРСТВЕННОЙ РЕГИСТРАЦИИ ПРАВА

Управление Федеральной службы государственной регистрации,
кадастра и картографии по Пензенской области

Дата выдачи: "20" декабря 2012 года

Документы-основания: • Договор купли-продажи долей в земельных участках от 22.11.2012 №054
• Договор купли-продажи земельных долей от 24.10.2012 №046-01

Субъект (субъекты) права: Владельцы инвестиционных паев
- Закрытый паевой инвестиционный фонд "Финанс-Капитальные вложения", данные о которых устанавливаются на основании данных лицевых счетов владельцев инвестиционных паев в реестре владельцев инвестиционных паев и счетов депо владельцев инвестиционных паев

Вид права: Общая долевая собственность

Объект права: Земельный участок для сельскохозяйственного производства, категория земель: земли сельскохозяйственного назначения, общая площадь 3725570 кв. м, адрес (местонахождение) объекта: Участок находится примерно в 1130 м по направлению на запад от ориентира жилой дом, расположенного за пределами участка, адрес ориентира: Пензенская область, Козьмодемьянский район, с.Березовка, ул. Первомайская, 9

Кадастровый (или условный) номер: 58:12:7401001:43

Существующие ограничения (обременения) права: доверительное управление о чем в Едином государственном реестре прав на недвижимое имущество и сделок с ним "20" декабря 2012 года сделана запись регистрации № 58-58-12/002/2012-831

Регистратор Арапова Н. В. 

 (подпись)

58 АБ № 309934 

РОССИЙСКАЯ ФЕДЕРАЦИЯ
ЕДИНЫЙ ГОСУДАРСТВЕННЫЙ РЕЕСТР ПРАВ НА НЕДВИЖИМОЕ ИМУЩЕСТВО И СДЕЛОК С НИМ

ОБЯЗАТЕЛЬСТВО
О ГОСУДАРСТВЕННОЙ РЕГИСТРАЦИИ ПРАВА

Управление Федеральной службы государственной регистрации,
кадастра и картографии по Пензенской области

Дата выдачи: "21" декабря 2012 года

Документы-основания: • Договор купли-продажи долей в земельных участках от 22.11.2012 №054
• Договор купли-продажи земельных долей от 24.10.2012 №046-01

Субъект (субъекты) права: Владельцы инвестиционных паев
- Закрытый паевой инвестиционный фонд "Финанс-Капитальные вложения", данные о которых устанавливаются на основании данных лицевых счетов владельцев инвестиционных паев в реестре владельцев инвестиционных паев и счетов депо владельцев инвестиционных паев

Вид права: Общая долевая собственность


Объект права: Земельный участок для сельскохозяйственного производства, категория земель: земли сельскохозяйственного назначения, общая площадь 1222246 кв. м, адрес (местонахождение) объекта: Участок находится примерно в 370 м по направлению на северо-восток от ориентира жилой дом, расположенного за пределами участка, адрес ориентира: Пензенская область, Козьмодемьянский район, с.Березовка, ул. Первомайская, 9

Кадастровый (или условный) номер: 58:12:7401001:41

Существующие ограничения (обременения) права: доверительное управление о чем в Едином государственном реестре прав на недвижимое имущество и сделок с ним "21" декабря 2012 года сделана запись регистрации № 58-58-12/002/2012-832

Регистратор Арапова Н. В. 

 (подпись)

58 АБ № 309935 

РОССИЙСКАЯ ФЕДЕРАЦИЯ
ЕДИНЫЙ ГОСУДАРСТВЕННЫЙ РЕЕСТР ПРАВ НА НЕДВИЖИМОЕ ИМУЩЕСТВО И СДЕЛОК С НИМ

СВЯТАТЕЛЬСТВО
О ГОСУДАРСТВЕННОЙ РЕГИСТРАЦИИ ПРАВА

Управление Федеральной службы государственной регистрации,
кадастра и картографии по Пензенской области

Дата выдачи: "21" декабря 2012 года

Документы-основания: • Договор купли-продажи долей в земельных участках от 22.11.2012 №054

• Договор купли-продажи земельных долей от 24.10.2012 №046-01

Субъект (субъекты) права: Владельцы инвестиционных паев
- Закрытый рентный паевой инвестиционный фонд "Финан-Капитальные вложения", данные о которых устанавливаются на основании данных лицевых счетов владельцев инвестиционных паев в реестре владельцев инвестиционных паев и счетов депо владельцев инвестиционных паев

Вид права: Общая долевая собственность

Объект права: Земельный участок для сельскохозяйственного производства, категория земель: земли сельскохозяйственного назначения, общая площадь 125988 кв. м, адрес (местонахождение) объекта: Участок находится примерно в 4630 м по направлению на запад от ориентира жилой дом, расположенного за пределами участка, адрес ориентира: Пензенская область, Кольчильский район, с.Березовка, ул. Первомайская, 9

Кадастровый (или условный) номер: 58:12:7401001:45

Существующие ограничения (обременения) права: доверительное управление о чем в Едином государственном реестре прав на недвижимое имущество и сделок с ним "21" декабря 2012 года сделана запись регистрации № 58-58-12/002/2012-833

Регистратор Арпова И. П. (подпись)

58 АБ № 309938

РОССИЙСКАЯ ФЕДЕРАЦИЯ
ЕДИНЫЙ ГОСУДАРСТВЕННЫЙ РЕЕСТР ПРАВ НА НЕДВИЖИМОЕ ИМУЩЕСТВО И СДЕЛОК С НИМ

СВЯТАТЕЛЬСТВО
О ГОСУДАРСТВЕННОЙ РЕГИСТРАЦИИ ПРАВА

Управление Федеральной службы государственной регистрации,
кадастра и картографии по Пензенской области

Дата выдачи: "21" декабря 2012 года

Документы-основания: • Договор купли-продажи долей в земельных участках от 22.11.2012 №054

• Договор купли-продажи земельных долей от 24.10.2012 №046-01

Субъект (субъекты) права: Владельцы инвестиционных паев
- Закрытый рентный паевой инвестиционный фонд "Финан-Капитальные вложения", данные о которых устанавливаются на основании данных лицевых счетов владельцев инвестиционных паев в реестре владельцев инвестиционных паев и счетов депо владельцев инвестиционных паев

Вид права: Общая долевая собственность

Объект права: Земельный участок для сельскохозяйственного производства, категория земель: земли сельскохозяйственного назначения, общая площадь 59935 кв. м, адрес (местонахождение) объекта: Участок находится примерно в 2760 м по направлению на северо-восток от ориентира жилой дом, расположенного за пределами участка, адрес ориентира: Пензенская область, Кольчильский район, с.Березовка, ул. Первомайская, 9

Кадастровый (или условный) номер: 58:12:7401001:36

Существующие ограничения (обременения) права: доверительное управление о чем в Едином государственном реестре прав на недвижимое имущество и сделок с ним "21" декабря 2012 года сделана запись регистрации № 58-58-12/002/2012-834

Регистратор Арпова И. П. (подпись)

58 АБ № 309936

РОССИЙСКАЯ ФЕДЕРАЦИЯ
ЕДИНЫЙ ГОСУДАРСТВЕННЫЙ РЕЕСТР ПРАВ НА НЕДВИЖИМОЕ ИМУЩЕСТВО И СДЕЛОК С НИМ

СВИДЕТЕЛЬСТВО
О ГОСУДАРСТВЕННОЙ РЕГИСТРАЦИИ ПРАВА

Управление Федеральной службы государственной регистрации,
кадастра и картографии по Пензенской области

Дата выдачи: "21" декабря 2012 года

Документы-основания: • Договор купли-продажи долей в земельных участках от 22.11.2012 №054

• Договор купли-продажи земельных долей от 24.10.2012 №046-01

Субъект (субъекты) права: Владельцы инвестиционных паев
- Закрытый паевой инвестиционный фонд "Финанс-Капитальные вложения", данные о которых устанавливаются на основании данных лицевых счетов владельцев инвестиционных паев в реестре владельцев инвестиционных паев и счетов депо владельцев инвестиционных паев

Вид права: Общая долевая собственность

Объект права: Земельный участок для сельскохозяйственного производства, категория земель: земли сельскохозяйственного назначения, общая площадь 1177832 кв. м, адрес (местонахождение) объекта: Участок находится примерно в 2460 м по направлению на северо-восток от ориентира жилой дом, расположенного за пределами участка, адрес ориентира: Пензенская область, Колышлейский район, с.Березовка, ул. Первомайская, 9

Кадастровый (или условный) номер: 58:12:7401001:33

Существующие ограничения (обременения) права: доверительное управление о чем в Едином государственном реестре прав на недвижимое имущество и сделок с ним "21" декабря 2012 года сделана запись регистрации № 58-58-12/002/2012-835

Регистратор Арпова Е. В. (подпись)

58 АБ № 309937

РОССИЙСКАЯ ФЕДЕРАЦИЯ
ЕДИНЫЙ ГОСУДАРСТВЕННЫЙ РЕЕСТР ПРАВ НА НЕДВИЖИМОЕ ИМУЩЕСТВО И СДЕЛОК С НИМ

СВИДЕТЕЛЬСТВО
О ГОСУДАРСТВЕННОЙ РЕГИСТРАЦИИ ПРАВА

Управление Федеральной службы государственной регистрации,
кадастра и картографии по Пензенской области

Дата выдачи: "21" декабря 2012 года

Документы-основания: • Договор купли-продажи долей в земельных участках от 22.11.2012 №054

• Договор купли-продажи земельных долей от 24.10.2012 №046-01

Субъект (субъекты) права: Владельцы инвестиционных паев
- Закрытый паевой инвестиционный фонд "Финанс-Капитальные вложения", данные о которых устанавливаются на основании данных лицевых счетов владельцев инвестиционных паев в реестре владельцев инвестиционных паев и счетов депо владельцев инвестиционных паев

Вид права: Общая долевая собственность

Объект права: Земельный участок для сельскохозяйственного производства, категория земель: земли сельскохозяйственного назначения, общая площадь 1605501 кв. м, адрес (местонахождение) объекта: Участок находится примерно в 3590 м по направлению на северо-запад от ориентира жилой дом, расположенного за пределами участка, адрес ориентира: Пензенская область, Колышлейский район, с.Березовка, ул. Первомайская, 9

Кадастровый (или условный) номер: 58:12:7401001:29

Существующие ограничения (обременения) права: доверительное управление о чем в Едином государственном реестре прав на недвижимое имущество и сделок с ним "21" декабря 2012 года сделана запись регистрации № 58-58-12/002/2012-836

Регистратор Арпова Е. В. (подпись)

58 АБ № 309939

РОССИЙСКАЯ ФЕДЕРАЦИЯ
ЕДИНЫЙ ГОСУДАРСТВЕННЫЙ РЕЕСТР ПРАВ НА НЕДВИЖИМОЕ ИМУЩЕСТВО И СДЕЛОК С НИМ

**ОБЛАСТНОЕ
ГОСУДАРСТВЕННОЕ УПРАВЛЕНИЕ
ФЕДЕРАЛЬНОЙ СЛУЖБЫ ГОСУДАРСТВЕННОЙ РЕГИСТРАЦИИ,
КАДАСТРА И КАРТОГРАФИИ ПО ПЕНЗЕНСКОЙ ОБЛАСТИ**

Управление Федеральной службы государственной регистрации,
кадастра и картографии по Пензенской области

Дата выдачи: "21" декабря 2012 года

Документы-основания: • Договор купли-продажи земельных долей от 24.10.2012 №046-01
• Договор купли-продажи долей в земельных участках от 22.11.2012 №054


Субъект (субъекты) права: Владельцы инвестиционных паев
- Закрытый рентный паевой инвестиционный фонд "Финанс-Капитальные вложения", данные о которых устанавливаются на основании данных лицевых счетов владельцев инвестиционных паев в реестре владельцев инвестиционных паев и счетов депо владельцев инвестиционных паев


Вид права: Общая долевая собственность.

Объект права: Земельный участок для сельскохозяйственного производства, категория земель: земли сельскохозяйственного назначения, общая площадь 734834 кв. м, адрес (местонахождение) объекта: Участок находится примерно в 3960 м по направлению на северо-восток от ориентира жилой дом, расположенного за пределами участка, адрес ориентира: Пензенская область, Кольчашейский район, с.Березовка, ул. Первомайская, 9

Кадастровый (или условный) номер: 58:12:7401001:34

Существующие ограничения (обременения) права: доверительное управление о чем в Едином государственном реестре прав на недвижимое имущество и сделок с ним "21" декабря 2012 года сделана запись регистрации № 58-58-12/002/2012-837

Регистратор:  *Аранов И. В.*
(подпись)

58 АБ № 309940 

РОССИЙСКАЯ ФЕДЕРАЦИЯ
ЕДИНЫЙ ГОСУДАРСТВЕННЫЙ РЕЕСТР ПРАВ НА НЕДВИЖИМОЕ ИМУЩЕСТВО И СДЕЛОК С НИМ

**ОБЛАСТНОЕ
ГОСУДАРСТВЕННОЕ УПРАВЛЕНИЕ
ФЕДЕРАЛЬНОЙ СЛУЖБЫ ГОСУДАРСТВЕННОЙ РЕГИСТРАЦИИ,
КАДАСТРА И КАРТОГРАФИИ ПО ПЕНЗЕНСКОЙ ОБЛАСТИ**

Управление Федеральной службы государственной регистрации,
кадастра и картографии по Пензенской области

Дата выдачи: "21" декабря 2012 года

Документы-основания: • Договор купли-продажи земельных долей от 24.10.2012 №046-01
• Договор купли-продажи долей в земельных участках от 22.11.2012 №054


Субъект (субъекты) права: Владельцы инвестиционных паев
- Закрытый рентный паевой инвестиционный фонд "Финанс-Капитальные вложения", данные о которых устанавливаются на основании данных лицевых счетов владельцев инвестиционных паев в реестре владельцев инвестиционных паев и счетов депо владельцев инвестиционных паев


Вид права: Общая долевая собственность.

Объект права: Земельный участок для сельскохозяйственного производства, категория земель: земли сельскохозяйственного назначения, общая площадь 59083 кв. м, адрес (местонахождение) объекта: Участок находится примерно в 3160 м по направлению на северо-запад от ориентира жилой дом, расположенного за пределами участка, адрес ориентира: Пензенская область, Кольчашейский район, с.Березовка, ул. Первомайская, 9

Кадастровый (или условный) номер: 58:12:7401001:42



Существующие ограничения (обременения) права: доверительное управление о чем в Едином государственном реестре прав на недвижимое имущество и сделок с ним "20" декабря 2012 года сделана запись регистрации № 58-58-12/002/2012-838


Регистратор:  *Аранов И. В.*
(подпись)


58 АБ № 309942 


РОССИЙСКАЯ ФЕДЕРАЦИЯ
 Единый государственный реестр прав на недвижимое имущество и сделок с ним
СВЯТАТЕЛЬСТВО
О ГОСУДАРСТВЕННОЙ РЕГИСТРАЦИИ ПРАВА
 Управление Федеральной службы государственной регистрации,
 кадастра и картографии по Пензенской области



Дата выдачи: "21" декабря 2012 года
 Документы-основания: • Договор купли-продажи земельных долей от 24.10.2012 №046-01
 • Договор купли-продажи долей в земельных участках от 22.11.2012 №054
 Субъект (субъекты) права: Владельцы инвестиционных паев
 - Закрытый паевой инвестиционный фонд "Финан-Капитальные вложения", данные о которых устанавливаются на основании данных лицевых счетов владельцев инвестиционных паев и реестре владельцев инвестиционных паев и счетов депо владельцев инвестиционных паев
 Вид права: Община долевая собственность
 Объект права: Земельный участок для сельскохозяйственного производства, категория земель: земли сельскохозяйственного назначения, общая площадь 2473951 кв. м, адрес (местонахождение) объекта: Участок находится примерно в 2800 м по направлению на северо-запад от ориентира жилой дом, расположенного за пределами участка, адрес ориентира: Пензенская область, Кольчуйский район, с. Березовка, ул. Первомайская, 9
 Кадастровый (или условный) номер: 58:12:7401001:30
 Существующие ограничения (обременения) права: доверительное управление о чем в Едином государственном реестре прав на недвижимое имущество и сделок с ним "20" декабря 2012 года сделана запись регистрации № 58-58-12/002/2012-839


Регистратор  Артюнова Н. В. 
 (подпись)

58 АБ № 309941 


РОССИЙСКАЯ ФЕДЕРАЦИЯ
 Единый государственный реестр прав на недвижимое имущество и сделок с ним
СВЯТАТЕЛЬСТВО
О ГОСУДАРСТВЕННОЙ РЕГИСТРАЦИИ ПРАВА
 Управление Федеральной службы государственной регистрации,
 кадастра и картографии по Пензенской области

Дата выдачи: "21" декабря 2012 года
 Документы-основания: • Договор купли-продажи земельных долей от 19.10.2012 №045-01
 • Договор купли-продажи долей в земельных участках от 16.11.2012 №049
 Субъект (субъекты) права: Владельцы инвестиционных паев
 - Закрытый паевой инвестиционный фонд "Финан-Капитальные вложения", данные о которых устанавливаются на основании данных лицевых счетов владельцев инвестиционных паев и реестре владельцев инвестиционных паев и счетов депо владельцев инвестиционных паев
 Вид права: Община долевая собственность
 Объект права: Земельный участок для сельскохозяйственного производства, категория земель: земли сельскохозяйственного назначения, общая площадь 854149 кв. м, адрес (местонахождение) объекта: Участок находится примерно в 7430 м по направлению на северо-запад от ориентира нежилое здание (школа), расположенного за пределами участка, адрес ориентира: Пензенская область, Кольчуйский район, с. Хопер, ул. Центральная, д.10А
 Кадастровый (или условный) номер: 58:12:7002001:201
 Существующие ограничения (обременения) права: доверительное управление о чем в Едином государственном реестре прав на недвижимое имущество и сделок с ним "21" декабря 2012 года сделана запись регистрации № 58-58-12/002/2012-869

Регистратор  Артюнова Н. В. 
 (подпись)

58 АБ № 309963 

РОССИЙСКАЯ ФЕДЕРАЦИЯ
ЕДИНЫЙ ГОСУДАРСТВЕННЫЙ РЕЕСТР ПРАВ НА НЕДВИЖИМОЕ ИМУЩЕСТВО И СДЕЛОК С НИМ

ОБЛАСТНОЕ
УПРАВЛЕНИЕ
ГОСУДАРСТВЕННОЙ РЕГИСТРАЦИИ ПРАВ

Управление Федеральной службы государственной регистрации,
кадастра и картографии по Пензенской области

Дата выдачи: "22" декабря 2012 года

Документы-основания: • Договор купли-продажи земельных долей от 19.10.2012 №045-01
• Договор купли-продажи долей в земельных участках от 16.11.2012 №049

Субъект (субъекты) права: Владельцам инвестиционных паев
- Закрытый паевой инвестиционный фонд "Финанс-Капитальные вложения", данные о которых устанавливаются на основании данных лицевых счетов владельцев инвестиционных паев в реестре владельцев инвестиционных паев и счетов депо владельцев инвестиционных паев

Вид права: Общая долевая собственность.


Объект права: Земельный участок для сельскохозяйственного производства, категория земель: земли сельскохозяйственного назначения, общая площадь: 1788723 кв. м, адрес (местонахождение) объекта: Участок находится примерно в 5320 м по направлению на северо-запад от ориентира нежилое здание (школа), расположенного за пределами участка, адрес ориентира: Пензенская область, Козьмодемьянский район, с.Хопер, ул. Центральная, д.10А

Кадастровый (или условный) номер: 58:12:7002001:207

Существующие ограничения (обременения) права: доверительное управление о чем в Едином государственном реестре прав на недвижимое имущество и сделок с ним "22" декабря 2012 года сделана запись регистрации № 58-58-12/002/2012-874

Регистратор _____

Копия _____



58 АБ № 309978

РОССИЙСКАЯ ФЕДЕРАЦИЯ
ЕДИНЫЙ ГОСУДАРСТВЕННЫЙ РЕЕСТР ПРАВ НА НЕДВИЖИМОЕ ИМУЩЕСТВО И СДЕЛОК С НИМ

ОБЛАСТНОЕ
УПРАВЛЕНИЕ
ГОСУДАРСТВЕННОЙ РЕГИСТРАЦИИ ПРАВ

Управление Федеральной службы государственной регистрации,
кадастра и картографии по Пензенской области

Дата выдачи: "22" декабря 2012 года

Документы-основания: • Договор купли-продажи земельных долей от 19.10.2012 №045-01
• Договор купли-продажи долей в земельных участках от 16.11.2012 №049

Субъект (субъекты) права: Владельцам инвестиционных паев
- Закрытый паевой инвестиционный фонд "Финанс-Капитальные вложения", данные о которых устанавливаются на основании данных лицевых счетов владельцев инвестиционных паев в реестре владельцев инвестиционных паев и счетов депо владельцев инвестиционных паев

Вид права: Общая долевая собственность.


Объект права: Земельный участок для сельскохозяйственного производства, категория земель: земли сельскохозяйственного назначения, общая площадь: 1199504 кв. м, адрес (местонахождение) объекта: участок находится примерно в 2800 м по направлению на северо-запад от ориентира нежилое здание (школа), расположенного за пределами участка, адрес ориентира: Пензенская область, Козьмодемьянский район, с.Хопер, ул. Центральная, д.10А

Кадастровый (или условный) номер: 58:12:7002001:211

Существующие ограничения (обременения) права: доверительное управление о чем в Едином государственном реестре прав на недвижимое имущество и сделок с ним "22" декабря 2012 года сделана запись регистрации № 58-58-12/002/2012-875

Регистратор _____

Копия _____



58 АБ № 309977

РОССИЙСКАЯ ФЕДЕРАЦИЯ
ЕДИНЫЙ ГОСУДАРСТВЕННЫЙ РЕЕСТР ПРАВ НА НЕДВИЖИМОЕ ИМУЩЕСТВО И СДЕЛОК С НИМ

СВЯТАТЕЛЬСТВО
ГОСУДАРСТВЕННОЙ РЕГИСТРАЦИИ ПРАВА

Управление Федеральной службы государственной регистрации,
кадастра и картографии по Пензенской области

Дата выдачи: "22" декабря 2012 года

Документы-основания: • Договор купли-продажи земельных долей от 19.10.2012 №045-01
• Договор купли-продажи долей в земельных участках от 16.11.2012 №049

Субъект (субъекты) права: Владельцы инвестиционных паев
- Закрытый реальный паевой инвестиционный фонд "Финанс-Капитальные вложения", данные о которых устанавливаются на основании данных лицевых счетов владельцев инвестиционных паев в реестре владельцев инвестиционных паев и счетов депо владельцев инвестиционных паев


Вид права: Общая долевая собственность

Объект права: Земельный участок для сельскохозяйственного производства, категория земель: земли сельскохозяйственного назначения, общая площадь 1188411 кв. м, адрес (местонахождение) объекта: участок находится примерно в 4560м по направлению на север-запад от ориентира нежилое здание (школа), расположенного за пределами участка, адрес ориентира: Пензенская область, Колышлейский район, с.Хопер, ул. Центральная, д.10А

Кадастровый (или условный) номер: 58:12:7002001:210

Существующие ограничения (обременения) права: доверительное управление о чем в Едином государственном реестре прав на недвижимое имущество и сделок с ним "22" декабря 2012 года сделана запись регистрации № 58-58-12/002/2012-876

Регистратор _____ Коновалов _____ (подпись)



58 АБ № 309976

РОССИЙСКАЯ ФЕДЕРАЦИЯ
ЕДИНЫЙ ГОСУДАРСТВЕННЫЙ РЕЕСТР ПРАВ НА НЕДВИЖИМОЕ ИМУЩЕСТВО И СДЕЛОК С НИМ

СВЯТАТЕЛЬСТВО
ГОСУДАРСТВЕННОЙ РЕГИСТРАЦИИ ПРАВА

Управление Федеральной службы государственной регистрации,
кадастра и картографии по Пензенской области

Дата выдачи: "22" декабря 2012 года

Документы-основания: • Договор купли-продажи земельных долей от 19.10.2012 №045-01
• Договор купли-продажи долей в земельных участках от 16.11.2012 №049

Субъект (субъекты) права: Владельцы инвестиционных паев
- Закрытый реальный паевой инвестиционный фонд "Финанс-Капитальные вложения", данные о которых устанавливаются на основании данных лицевых счетов владельцев инвестиционных паев и реестре владельцев инвестиционных паев и счетов депо владельцев инвестиционных паев


Вид права: Общая долевая собственность

Объект права: Земельный участок для сельскохозяйственного производства, категория земель: земли сельскохозяйственного назначения, общая площадь 646899 кв. м, адрес (местонахождение) объекта: Участок находится примерно в 6100 м по направлению на север-запад от ориентира нежилое здание (школа), расположенного за пределами участка, адрес ориентира: Пензенская область, Колышлейский район, с.Хопер, ул. Центральная, д.10А


Кадастровый (или условный) номер: 58:12:7002001:204

Существующие ограничения (обременения) права: доверительное управление о чем в Едином государственном реестре прав на недвижимое имущество и сделок с ним "22" декабря 2012 года сделана запись регистрации № 58-58-12/002/2012-877

Регистратор _____ Коновалов _____ (подпись)



58 АБ № 309975


СВИДЕТЕЛЬСТВО
О ГОСУДАРСТВЕННОЙ РЕГИСТРАЦИИ ПРАВА
 Управление Федеральной службы государственной регистрации,
 кадастра и картографии по Пензенской области

Дата выдачи: "22" декабря 2012 года
 Документы-основания: • Договор купли-продажи земельных долей от 19.10.2012 №045-01
 • Договор купли-продажи долей в земельных участках от 16.11.2012 №049


Субъект (субъекты) права: Владельца инвестиционных паев
 - Закрытый паевой инвестиционный фонд "Финанс-Капитальные вложения", данные о которых устанавливаются на основании данных лицевых счетов владельцев инвестиционных паев в реестре владельцев инвестиционных паев и счетов депо владельцев инвестиционных паев


Вид права: Общая долевая собственность
Объект права: Земельный участок для сельскохозяйственного производства, категория земель: земли сельскохозяйственного назначения, общая площадь 558196 кв. м, адрес (местонахождение) объекта: Участок находится примерно в 6830 м по направлению на северо-запад от ориентира нежилое здание (школа), расположенного за пределами участка, адрес ориентира: Пензенская область, Кольчиплейский район, с.Хопер, ул. Центральная, д.10А

Кадастровый (или условный) номер: 58:12:7002001:208

Существующие ограничения (обременения) права: доверительное управление о чем в Едином государственном реестре прав на недвижимое имущество и сделок с ним "22" декабря 2012 года сделана запись регистрации № 58-58-12/002/2012-878

Регистратор _____ Коновалова _____ (подпись)


 58 АБ № 309974


СВИДЕТЕЛЬСТВО
О ГОСУДАРСТВЕННОЙ РЕГИСТРАЦИИ ПРАВА
 Управление Федеральной службы государственной регистрации,
 кадастра и картографии по Пензенской области

Дата выдачи: "22" декабря 2012 года
 Документы-основания: • Договор купли-продажи земельных долей от 19.10.2012 №045-01
 • Договор купли-продажи долей в земельных участках от 16.11.2012 №049


Субъект (субъекты) права: Владельца инвестиционных паев
 - Закрытый паевой инвестиционный фонд "Финанс-Капитальные вложения", данные о которых устанавливаются на основании данных лицевых счетов владельцев инвестиционных паев в реестре владельцев инвестиционных паев и счетов депо владельцев инвестиционных паев

Вид права: Общая долевая собственность
Объект права: Земельный участок для сельскохозяйственного производства, категория земель: земли сельскохозяйственного назначения, общая площадь 757601 кв. м, адрес (местонахождение) объекта: Участок находится примерно в 7260 м по направлению на северо-запад от ориентира нежилое здание (школа), расположенного за пределами участка, адрес ориентира: Пензенская область, Кольчиплейский район, с.Хопер, ул. Центральная, д.10А

Кадастровый (или условный) номер: 58:12:7002001:203

Существующие ограничения (обременения) права: доверительное управление о чем в Едином государственном реестре прав на недвижимое имущество и сделок с ним "22" декабря 2012 года сделана запись регистрации № 58-58-12/002/2012-879

Регистратор _____ Коновалова _____ (подпись)


 58 АБ № 309973


 РОССИЙСКАЯ ФЕДЕРАЦИЯ
 Единый государственный реестр прав на недвижимое имущество и сделок с ним

СВИДЕТЕЛЬСТВО
О ГОСУДАРСТВЕННОЙ РЕГИСТРАЦИИ ПРАВА

Управление Федеральной службы государственной регистрации,
 кадастра и картографии по Пензенской области

Дата выдачи: "22" декабря 2012 года

Документы-основания: • Договор купли-продажи земельных долей от 19.10.2012 №045-01
 • Договор купли-продажи долей в земельных участках от 16.11.2012 №049

Субъект (субъекты) права: Владельца инвестиционных паев
 - Открытый рентный паевой инвестиционный фонд "Финанс-Капитальные вложения", данные о которых устанавливаются на основании данных лицевых счетов владельцев инвестиционных паев в реестре владельцев инвестиционных паев и счетов депо владельцев инвестиционных паев

Вид права: Общая долевая собственность

Объект права: Земельный участок для сельскохозяйственного производства, категория земель: земли сельскохозяйственного назначения, общая площадь 1601029 кв. м, адрес (местонахождение) объекта: Участок находится примерно в 5210 м по направлению на север-запад от ориентира нежилое здание (школа), расположенного за пределами участка, адрес ориентира: Пензенская область, Кольчашейский район, с.Хотер, ул. Центральная, д.10А


Кадастровый (или условный) номер: 58:12:7002001:206

Существующие ограничения (обременения) права: доверительное управление о чем в Едином государственном реестре прав на недвижимое имущество и сделок с ним "22" декабря 2012 года сделана запись регистрации № 58-58-12/002/2012-880

Регистратор _____ (подпись)


 Коновалов Е. В.

58 АБ № 353335


 РОССИЙСКАЯ ФЕДЕРАЦИЯ
 Единый государственный реестр прав на недвижимое имущество и сделок с ним

СВИДЕТЕЛЬСТВО
О ГОСУДАРСТВЕННОЙ РЕГИСТРАЦИИ ПРАВА

Управление Федеральной службы государственной регистрации,
 кадастра и картографии по Пензенской области

Дата выдачи: "22" декабря 2012 года

Документы-основания: • Договор купли-продажи земельных долей от 19.10.2012 №045-01
 • Договор купли-продажи долей в земельных участках от 16.11.2012 №049

Субъект (субъекты) права: Владельца инвестиционных паев
 - Открытый рентный паевой инвестиционный фонд "Финанс-Капитальные вложения", данные о которых устанавливаются на основании данных лицевых счетов владельцев инвестиционных паев в реестре владельцев инвестиционных паев и счетов депо владельцев инвестиционных паев


Вид права: Общая долевая собственность

Объект права: Земельный участок для сельскохозяйственного производства, категория земель: земли сельскохозяйственного назначения, общая площадь 1397847 кв. м, адрес (местонахождение) объекта: Участок находится примерно в 8340 м по направлению на север-запад от ориентира нежилое здание (школа), расположенного за пределами участка, адрес ориентира: Пензенская область, Кольчашейский район, с.Хотер, ул. Центральная, д.10А

Кадастровый (или условный) номер: 58:12:7002001:197

Существующие ограничения (обременения) права: доверительное управление о чем в Едином государственном реестре прав на недвижимое имущество и сделок с ним "22" декабря 2012 года сделана запись регистрации № 58-58-12/002/2012-881

Регистратор _____ (подпись)


 Коновалов Е. В.

58 АБ № 353336

РОССИЙСКАЯ ФЕДЕРАЦИЯ
ЕДИНЫЙ ГОСУДАРСТВЕННЫЙ РЕЕСТР ПРАВ НА НЕДВИЖИМОЕ ИМУЩЕСТВО И СДЕЛОК С НИМ

СВИДЕТЕЛЬСТВО

О ГОСУДАРСТВЕННОЙ РЕГИСТРАЦИИ ПРАВА

Управление Федеральной службы государственной регистрации,
кадастра и картографии по Пензенской области

"21" декабря 2012 года

Дата выдачи:

Документы-основания: • Договор купли-продажи земельных долей от 19.10.2012 №045-01
• Договор купли-продажи долей в земельных участках от 16.11.2012 №049

Субъект (субъекты) права: Владельцы инвестиционных паев
- Закрытый рентный паевой инвестиционный фонд "Финан-Капитальные вложения", данные о которых устанавливаются на основании данных лицевых счетов владельца инвестиционных паев в реестре владельцев инвестиционных паев и счетов депо владельцев инвестиционных паев


Вид права: Общая долевая собственность


Объект права: Земельный участок для сельскохозяйственного производства, категория земель: земли сельскохозяйственного назначения, общая площадь: 652005 кв. м, адрес (местонахождение) объекта: участок находится примерно в 600 м по направлению на восток от ориентира нежилое здание (школа), расположенного за пределами участка, адрес ориентира: Пензенская область, Ковылкинский район, с.Хопер, ул. Центральная, д.10А

Кадастровый (или условный) номер: 58:12:7102001:57

Существующие ограничения (обременения) права: доверительное управление о чем в Едином государственном реестре прав на недвижимое имущество и сделок с ним "21" декабря 2012 года сделана запись регистрации № 58-58-12/002/2012-867

Регистратор Аралова Н. В.



58 АБ № 309965 

РОССИЙСКАЯ ФЕДЕРАЦИЯ
ЕДИНЫЙ ГОСУДАРСТВЕННЫЙ РЕЕСТР ПРАВ НА НЕДВИЖИМОЕ ИМУЩЕСТВО И СДЕЛОК С НИМ

СВИДЕТЕЛЬСТВО

О ГОСУДАРСТВЕННОЙ РЕГИСТРАЦИИ ПРАВА

Управление Федеральной службы государственной регистрации,
кадастра и картографии по Пензенской области

"21" декабря 2012 года

Дата выдачи:

Документы-основания: • Договор купли-продажи земельных долей от 19.10.2012 №045-01
• Договор купли-продажи долей в земельных участках от 16.11.2012 №049

Субъект (субъекты) права: Владельцы инвестиционных паев
- Закрытый рентный паевой инвестиционный фонд "Финан-Капитальные вложения", данные о которых устанавливаются на основании данных лицевых счетов владельцев инвестиционных паев в реестре владельцев инвестиционных паев и счетов депо владельцев инвестиционных паев


Вид права: Общая долевая собственность


Объект права: Земельный участок для сельскохозяйственного производства, категория земель: земли сельскохозяйственного назначения, общая площадь: 1984904 кв. м, адрес (местонахождение) объекта: участок находится примерно в 1330 м по направлению на восток от ориентира нежилое здание (школа), расположенного за пределами участка, адрес ориентира: Пензенская область, Ковылкинский район, с.Хопер, ул. Центральная, д.10А

Кадастровый (или условный) номер: 58:12:7102001:60

Существующие ограничения (обременения) права: доверительное управление о чем в Едином государственном реестре прав на недвижимое имущество и сделок с ним "21" декабря 2012 года сделана запись регистрации № 58-58-12/002/2012-866

Регистратор Аралова Н. В.



58 АБ № 309966 

РОССИЙСКАЯ ФЕДЕРАЦИЯ
ЕДИНЫЙ ГОСУДАРСТВЕННЫЙ РЕЕСТР ПРАВ НА НЕДВИЖИМОЕ ИМУЩЕСТВО И СДЕЛОК С НИМ

СВЯТАТЕЛЬНО
О ГОСУДАРСТВЕННОЙ РЕГИСТРАЦИИ ПРАВА

Управление Федеральной службы государственной регистрации,
кадастра и картографии по Пензенской области

"21" декабря 2012 года

Дата выдачи:

Документы-основания: • Договор купли-продажи земельных долей от 19.10.2012 №045-01
• Договор купли-продажи долей в земельных участках от 16.11.2012 №049

Субъект (субъекты) права: Владельцы инвестиционных паев
- Закрытый рептивный паевой инвестиционный фонд "Финанс-Капитальные вложения", данные о которых устанавливаются на основании данных лицевых счетов владельцев инвестиционных паев в реестре владельцев инвестиционных паев и счетов депо владельцев инвестиционных паев

Вид права: Общая долевая собственность


Объект права: Земельный участок для сельскохозяйственного производства, категория земель: земли сельскохозяйственного назначения, общая площадь 80839 кв. м, адрес (местонахождение) объекта: Участок находится примерно в 470 м по направлению на юго-восток от ориентира нежилое здание (школа), расположенного за пределами участка, адрес ориентира: Пензенская область, Колышлейский район, с.Хопер, ул. Центральная, д.10А

Кадастровый (или условный) номер: 58:12:7102001:58

Существующие ограничения (обременения) права: доверительное управление о чем в Едином государственном реестре прав на недвижимое имущество и сделок с ним "21" декабря 2012 года сделана запись регистрации № 58-58-12/002/2012-865

Регистратор Аранова Н. В.  (подпись)





58 АБ № 309967

РОССИЙСКАЯ ФЕДЕРАЦИЯ
ЕДИНЫЙ ГОСУДАРСТВЕННЫЙ РЕЕСТР ПРАВ НА НЕДВИЖИМОЕ ИМУЩЕСТВО И СДЕЛОК С НИМ

СВЯТАТЕЛЬНО
О ГОСУДАРСТВЕННОЙ РЕГИСТРАЦИИ ПРАВА

Управление Федеральной службы государственной регистрации,
кадастра и картографии по Пензенской области

"21" декабря 2012 года

Дата выдачи:

Документы-основания: • Договор купли-продажи земельных долей от 19.10.2012 №045-01
• Договор купли-продажи долей в земельных участках от 16.11.2012 №049

Субъект (субъекты) права: Владельцы инвестиционных паев
- Закрытый рептивный паевой инвестиционный фонд "Финанс-Капитальные вложения", данные о которых устанавливаются на основании данных лицевых счетов владельцев инвестиционных паев в реестре владельцев инвестиционных паев и счетов депо владельцев инвестиционных паев

Вид права: Общая долевая собственность


Объект права: Земельный участок для сельскохозяйственного производства, категория земель: земли сельскохозяйственного назначения, общая площадь 1406723 кв. м, адрес (местонахождение) объекта: участок находится примерно в 2610 м по направлению на юг от ориентира нежилое здание (школа), расположенного за пределами участка, адрес ориентира: Пензенская область, Колышлейский район, с.Хопер, ул. Центральная, д.10А

Кадастровый (или условный) номер: 58:12:7401001:49

Существующие ограничения (обременения) права: доверительное управление о чем в Едином государственном реестре прав на недвижимое имущество и сделок с ним "21" декабря 2012 года сделана запись регистрации № 58-58-12/002/2012-865

Регистратор Аранова Н. В.  (подпись)





58 АБ № 309969

РОССИЙСКАЯ ФЕДЕРАЦИЯ
ЕДИНЫЙ ГОСУДАРСТВЕННЫЙ РЕЕСТР ПРАВ НА НЕДВИЖИМОЕ ИМУЩЕСТВО И СДЕЛОК С НИМ

СВИДЕТЕЛЬСТВО
О ГОСУДАРСТВЕННОЙ РЕГИСТРАЦИИ ПРАВА

Управление Федеральной службы государственной регистрации,
кадастра и картографии по Пензенской области

Дата выдачи: "21" декабря 2012 года

Документы-основания: • Договор купли-продажи земельных долей от 19.10.2012 №045-01
• Договор купли-продажи долей в земельных участках от 16.11.2012 №049


Субъект (субъекты) права: Владельцы инвестиционных паев
- Закрытый паевой инвестиционный фонд "Финанс-Капитальные вложения", данные о которых устанавливаются на основании данных лицевых счетов владельцев инвестиционных паев в реестре владельцев инвестиционных паев и счетов депо владельцев инвестиционных паев


Вид права: Общая долевая собственность

Объект права: Земельный участок для сельскохозяйственного производства, категория земель: земли сельскохозяйственного назначения, общая площадь 596619 кв. м, адрес (местонахождение) объекта: участок находится примерно в 1490 м по направлению на юго-запад от ориентира нежилое здание (школы), расположенного за пределами участка, адрес ориентира: Пензенская область, Колымаевский район, с.Хохер, ул. Центральная, д.10А

Кадастровый (или условный) номер: 58:12:7401001:48

Существующие ограничения (обременения) права: доверительное управление о чем в Едином государственном реестре прав на недвижимое имущество и сделок с ним "21" декабря 2012 года сделана запись регистрации № 58-58-12/002/2012-864

Регистратор
Аранова Н. В.  (подпись)

58 АБ № 309968 

РОССИЙСКАЯ ФЕДЕРАЦИЯ
ЕДИНЫЙ ГОСУДАРСТВЕННЫЙ РЕЕСТР ПРАВ НА НЕДВИЖИМОЕ ИМУЩЕСТВО И СДЕЛОК С НИМ

СВИДЕТЕЛЬСТВО
О ГОСУДАРСТВЕННОЙ РЕГИСТРАЦИИ ПРАВА

Управление Федеральной службы государственной регистрации,
кадастра и картографии по Пензенской области

Дата выдачи: "22" декабря 2012 года

Документы-основания: • Договор купли-продажи земельных долей от 19.10.2012 №045-01
• Договор купли-продажи долей в земельных участках от 16.11.2012 №049


Субъект (субъекты) права: Владельцы инвестиционных паев
- Закрытый паевой инвестиционный фонд "Финанс-Капитальные вложения", данные о которых устанавливаются на основании данных лицевых счетов владельцев инвестиционных паев в реестре владельцев инвестиционных паев и счетов депо владельцев инвестиционных паев


Вид права: Общая долевая собственность

Объект права: Земельный участок для сельскохозяйственного производства, категория земель: земли сельскохозяйственного назначения, общая площадь 887751 кв. м, адрес (местонахождение) объекта: участок находится примерно в 4480 м по направлению на север-запад от ориентира нежилое здание (школы), расположенного за пределами участка, адрес ориентира: Пензенская область, Колымаевский район, с.Хохер, ул. Центральная, д.10А

Кадастровый (или условный) номер: 58:12:7002001:209

Существующие ограничения (обременения) права: доверительное управление о чем в Едином государственном реестре прав на недвижимое имущество и сделок с ним "22" декабря 2012 года сделана запись регистрации № 58-58-12/002/2012-870

Регистратор
Коновалов  (подпись)

58 АБ № 309982 

РОССИЙСКАЯ ФЕДЕРАЦИЯ
ЕДИНЫЙ ГОСУДАРСТВЕННЫЙ РЕЕСТР ПРАВ НА НЕДВИЖИМОЕ ИМУЩЕСТВО И СДЕЛОК С НИМ

СВЯТАТЕЛЬСТВО
О ГОСУДАРСТВЕННОЙ РЕГИСТРАЦИИ ПРАВА

Управление Федеральной службы государственной регистрации,
кадастра и картографии по Пензенской области

Дата выдачи: "21" декабря 2012 года

Документы-основания: • Договор купли-продажи земельных долей от 19.10.2012 №045-01
• Договор купли-продажи долей в земельных участках от 16.11.2012 №049

Субъект (субъекты) права: Владельцы инвестиционных паев
- Закрытый паевой инвестиционный фонд "Финанс-Капитальные вложения", данные о которых устанавливаются на основании данных лицевых счетов владельцев инвестиционных паев в реестре владельцев инвестиционных паев и счетов депо владельцев инвестиционных паев


Вид права: Общая долевая собственность

Объект права: Земельный участок для сельскохозяйственного производства, категория земель: земли сельскохозяйственного назначения, общая площадь 1801467 кв. м, адрес (местонахождение) объекта: участок находится примерно в 2210 м по направлению на юго-восток от ориентира нежилое здание (школа), расположенного за пределами участка, адрес ориентира: Пензенская область, Кошаринский район, с.Хопер, ул. Центральная, д.10А

Кадастровый (или условный) номер: 58:12:7102001:63

Существующие ограничения (обременения) права: доверительное управление о чем в Едином государственном реестре прав на недвижимое имущество и сделок с ним "21" декабря 2012 года сделана запись регистрации № 58-58-12/002/2012-868

Регистратор: Аравина И.В. (подпись)



58 АБ № 309964

РОССИЙСКАЯ ФЕДЕРАЦИЯ
ЕДИНЫЙ ГОСУДАРСТВЕННЫЙ РЕЕСТР ПРАВ НА НЕДВИЖИМОЕ ИМУЩЕСТВО И СДЕЛОК С НИМ

СВЯТАТЕЛЬСТВО
О ГОСУДАРСТВЕННОЙ РЕГИСТРАЦИИ ПРАВА

Управление Федеральной службы государственной регистрации,
кадастра и картографии по Пензенской области

Дата выдачи: "22" декабря 2012 года

Документы-основания: • Договор купли-продажи земельных долей от 19.10.2012 №045-01
• Договор купли-продажи долей в земельных участках от 16.11.2012 №049

Субъект (субъекты) права: Владельцы инвестиционных паев
- Закрытый паевой инвестиционный фонд "Финанс-Капитальные вложения", данные о которых устанавливаются на основании данных лицевых счетов владельцев инвестиционных паев в реестре владельцев инвестиционных паев и счетов депо владельцев инвестиционных паев


Вид права: Общая долевая собственность

Объект права: Земельный участок для сельскохозяйственного производства, категория земель: земли сельскохозяйственного назначения, общая площадь 1637946 кв. м, адрес (местонахождение) объекта: Участок находится примерно в 6710 м по направлению на северо-запад от ориентира нежилое здание (школа), расположенного за пределами участка, адрес ориентира: Пензенская область, Кошаринский район, с.Хопер, ул. Центральная, д.10А

Кадастровый (или условный) номер: 58:12:7002001:200

Существующие ограничения (обременения) права: доверительное управление о чем в Едином государственном реестре прав на недвижимое имущество и сделок с ним "22" декабря 2012 года сделана запись регистрации № 58-58-12/002/2012-871

Регистратор: Коновалова Т. (подпись)



58 АБ № 309981

РОССИЙСКАЯ ФЕДЕРАЦИЯ
ЕДИНИЙ ГОСУДАРСТВЕННЫЙ РЕЕСТР ПРАВ НА НЕДВИЖИМОЕ ИМУЩЕСТВО И СДЕЛКИ С НИМ

СВЯТАТЕЛЬСТВО
О ГОСУДАРСТВЕННОЙ РЕГИСТРАЦИИ ПРАВА

Управление Федеральной службы государственной регистрации,
кадастра и картографии по Пензенской области

Дата выдачи: "22" декабря 2012 года

Документы-основания: • Договор купли-продажи земельных долей от 19.10.2012 №045-01
• Договор купли-продажи долей в земельных участках от 16.11.2012 №049

Субъект (субъекты) права: Владельцы инвестиционных паев
- Закрытый реальный паевой инвестиционный фонд "Финанс-Капитальные вложения", данные о которых устанавливаются на основании данных лицевых счетов владельцев инвестиционных паев в реестре владельцев инвестиционных паев и счетов депо владельцев инвестиционных паев


Вид права: Общая долевая собственность

Объект права: Земельный участок для сельскохозяйственного производства, категория земель: земли сельскохозяйственного назначения, общая площадь 353683 кв. м, адрес (местонахождение) объекта: Участок находится примерно в 6170 м по направлению на северо-запад от ориентира нежилое здание (школа), расположенного за пределами участка, адрес ориентира: Пензенская область, Колыбельский район, с.Хопер, ул. Центральная, д.10А

Кадастровый (или условный) номер: 58:12:7002007:74

Существующие ограничения (обременения) права: доверительное управление о чем в Едином государственном реестре прав на недвижимое имущество и сделок с ним "22" декабря 2012 года сделана запись регистрации № 58-58-12/002/2012-872

Регистратор
Коновалова (подпись)



58 АБ № 309980

РОССИЙСКАЯ ФЕДЕРАЦИЯ
ЕДИНИЙ ГОСУДАРСТВЕННЫЙ РЕЕСТР ПРАВ НА НЕДВИЖИМОЕ ИМУЩЕСТВО И СДЕЛКИ С НИМ

СВЯТАТЕЛЬСТВО
О ГОСУДАРСТВЕННОЙ РЕГИСТРАЦИИ ПРАВА

Управление Федеральной службы государственной регистрации,
кадастра и картографии по Пензенской области

Дата выдачи: "22" декабря 2012 года

Документы-основания: • Договор купли-продажи земельных долей от 19.10.2012 №045-01
• Договор купли-продажи долей в земельных участках от 16.11.2012 №049

Субъект (субъекты) права: Владельцы инвестиционных паев
- Закрытый реальный паевой инвестиционный фонд "Финанс-Капитальные вложения", данные о которых устанавливаются на основании данных лицевых счетов владельцев инвестиционных паев в реестре владельцев инвестиционных паев и счетов депо владельцев инвестиционных паев


Вид права: Общая долевая собственность

Объект права: Земельный участок для сельскохозяйственного производства, категория земель: земли сельскохозяйственного назначения, общая площадь 1877636 кв. м, адрес (местонахождение) объекта: Участок находится примерно в 7480 м по направлению на северо-запад от ориентира нежилое здание (школа), расположенного за пределами участка, адрес ориентира: Пензенская область, Колыбельский район, с.Хопер, ул. Центральная, д.10А


Кадастровый (или условный) номер: 58:12:7002001:199

Существующие ограничения (обременения) права: доверительное управление о чем в Едином государственном реестре прав на недвижимое имущество и сделок с ним "22" декабря 2012 года сделана запись регистрации № 58-58-12/002/2012-873



Регистратор
Коновалова (подпись)



58 АБ № 309979




ОБЛАСТНОЕ
УПРАВЛЕНИЕ
ФЕДЕРАЛЬНОЙ СЛУЖБЫ ГОСУДАРСТВЕННОЙ РЕГИСТРАЦИИ,
КАДАСТРА И КАРТОГРАФИИ ПО ПЕНЗЕНСКОЙ ОБЛАСТИ


Дата выдачи: "21" декабря 2012 года
Документы-основания: • Договор купли-продажи долей в земельных участках от 16.11.2012 №049
 • Договор купли-продажи земельных долей от 19.10.2012 №045-01
Субъект (субъекты) права: Владельцы инвестиционных паев
 - Закрытый паевой инвестиционный фонд "Финанс-Капитальные вложения", данные о которых устанавливаются на основании данных лицевых счетов владельцев инвестиционных паев в реестре владельцев инвестиционных паев и счетов депо владельцев инвестиционных паев
Вид права: Общая долевая собственность
Объект права: Земельный участок для сельскохозяйственного производства, категория земель: земли сельскохозяйственного назначения, общая площадь 1388187 кв. м, адрес (местонахождение) объекта: Участок находится примерно в 2300 м по направлению на север-запад от ориентира жилой дом, расположенного за пределами участка, адрес ориентира: Пензенская область, Колышлейский район, с.Трескино, ул.Российская, д.8
Кадастровый (или условный) номер: 58:12:7703002:81
Существующие ограничения (обременения) права: доверительное управление о чем в Едином государственном реестре прав на недвижимое имущество и сделок с ним "21" декабря 2012 года сделана запись регистрации № 58-58-12/002/2012-941

Регистратор Коновалов И.В.
 (подпись) *И.В. Коновалов*
 58 АБ № 353083 



ОБЛАСТНОЕ
УПРАВЛЕНИЕ
ФЕДЕРАЛЬНОЙ СЛУЖБЫ ГОСУДАРСТВЕННОЙ РЕГИСТРАЦИИ,
КАДАСТРА И КАРТОГРАФИИ ПО ПЕНЗЕНСКОЙ ОБЛАСТИ

Дата выдачи: "24" декабря 2012 года
Документы-основания: • Договор купли-продажи долей в земельных участках от 16.11.2012 №049
 • Договор купли-продажи земельных долей от 19.10.2012 №045-01
Субъект (субъекты) права: Владельцы инвестиционных паев
 - Закрытый паевой инвестиционный фонд "Финанс-Капитальные вложения", данные о которых устанавливаются на основании данных лицевых счетов владельцев инвестиционных паев в реестре владельцев инвестиционных паев и счетов депо владельцев инвестиционных паев
Вид права: Общая долевая собственность
Объект права: Земельный участок для сельскохозяйственного производства, категория земель: земли сельскохозяйственного назначения, общая площадь 1281163 кв. м, адрес (местонахождение) объекта: Участок находится примерно в 2500 м по направлению на запад от ориентира жилой дом, расположенного за пределами участка, адрес ориентира: Пензенская область, Колышлейский район, с.Трескино, ул. Российская, д.8
Кадастровый (или условный) номер: 58:12:7703002:83
Существующие ограничения (обременения) права: доверительное управление о чем в Едином государственном реестре прав на недвижимое имущество и сделок с ним "24" декабря 2012 года сделана запись регистрации № 58-58-12/002/2012-942


Регистратор Коновалов И.В.
 (подпись) *И.В. Коновалов*
 58 АБ № 353084 


 РОССИЙСКАЯ ФЕДЕРАЦИЯ
 ЕДИНЫЙ ГОСУДАРСТВЕННЫЙ РЕЕСТР ПРАВ НА НЕДВИЖИМОЕ ИМУЩЕСТВО И СДЕЛОК С НИМ
СВЯТАТЕЛЬСТВО
 ГОСУДАРСТВЕННОЙ РЕГИСТРАЦИИ ПРАВА
 Управление Федеральной службы государственной регистрации,
 кадастра и картографии по Пензенской области


Дата выдачи: "24" декабря 2012 года
 Документы-основания: • Договор купли-продажи долей в земельных участках от 16.11.2012 №049
 • Договор купли-продажи земельных долей от 19.10.2012 №045-01
 Субъект (субъекты) права: Владельцы инвестиционных паев
 - Закрытый рентный паевой инвестиционный фонд "Финанс-Капитальные вложения", данные о которых устанавливаются на основании данных лицевых счетов владельцев инвестиционных паев в реестре владельцев инвестиционных паев и счетов депо владельцев инвестиционных паев
 Вид права: Общая долевая собственность
 Объект права: Земельный участок для сельскохозяйственного производства, категория земель: земля сельскохозяйственного назначения, общая площадь 1097360 кв. м, адрес (местонахождение) объекта: Участок находится примерно в 4500 м по направлению на север-запад от ориентира жилой дом, расположенного за пределами участка, адрес ориентира: Пензенская область, Козьмодемьянский район, с.Трескино, ул.Росси́нская, д.8
 Кадастровый (или условный) номер: 58:12:7703002:79
 Существующие ограничения (обременения) права: доверительное управление о чем в Едином государственном реестре прав на недвижимое имущество и сделок с ним "24" декабря 2012 года сделана запись регистрации № 58-58-12/002/2012-943

Регистратор _____
 Коновалов _____

 (подпись)

58 АБ № 353085


 РОССИЙСКАЯ ФЕДЕРАЦИЯ
 ЕДИНЫЙ ГОСУДАРСТВЕННЫЙ РЕЕСТР ПРАВ НА НЕДВИЖИМОЕ ИМУЩЕСТВО И СДЕЛОК С НИМ
СВЯТАТЕЛЬСТВО
 ГОСУДАРСТВЕННОЙ РЕГИСТРАЦИИ ПРАВА
 Управление Федеральной службы государственной регистрации,
 кадастра и картографии по Пензенской области

Дата выдачи: "24" декабря 2012 года
 Документы-основания: • Договор купли-продажи долей в земельных участках от 16.11.2012 №049
 • Договор купли-продажи земельных долей от 19.10.2012 №045-01
 Субъект (субъекты) права: Владельцы инвестиционных паев
 - Закрытый рентный паевой инвестиционный фонд "Финанс-Капитальные вложения", данные о которых устанавливаются на основании данных лицевых счетов владельцев инвестиционных паев и реестре владельцев инвестиционных паев и счетов депо владельцев инвестиционных паев
 Вид права: Общая долевая собственность
 Объект права: Земельный участок для сельскохозяйственного производства, категория земель: земля сельскохозяйственного назначения, общая площадь 223794 кв. м, адрес (местонахождение) объекта: Участок находится примерно в 6400 м по направлению на север-запад от ориентира жилой дом, расположенного за пределами участка, адрес ориентира: Пензенская область, Козьмодемьянский район, с.Трескино, ул.Росси́нская, д.8
 Кадастровый (или условный) номер: 58:12:7703002:78
 Существующие ограничения (обременения) права: доверительное управление о чем в Едином государственном реестре прав на недвижимое имущество и сделок с ним "24" декабря 2012 года сделана запись регистрации № 58-58-12/002/2012-944

Регистратор _____
 Коновалов _____

 (подпись)

58 АБ № 353086

РОССИЙСКАЯ ФЕДЕРАЦИЯ
ЕДИНЫЙ ГОСУДАРСТВЕННЫЙ РЕЕСТР ПРАВ НА НЕДВИЖИМОЕ ИМУЩЕСТВО И СДЕЛОК С НИМ

СВИДЕТЕЛЬСТВО
О ГОСУДАРСТВЕННОЙ РЕГИСТРАЦИИ ПРАВА

Управление Федеральной службы государственной регистрации,
кадастра и картографии по Пензенской области

Дата выдачи: "24" декабря 2012 года

Документы-основания: • Договор купли-продажи долей в земельных участках от 16.11.2012 №049

• Договор купли-продажи земельных долей от 19.10.2012 №045-01

Субъект (субъекты) права: Владельца инвестиционных паев
- Закрытый реальный паевой инвестиционный фонд "Финанс-Капитальные вложения", данные о которых устанавливаются на основании данных лицевых счетов владельцев инвестиционных паев в реестре владельцев инвестиционных паев и счетов депо владельцев инвестиционных паев

Вид права: Общая долевая собственность

Объект права: Земельный участок для сельскохозяйственного производства, категория земель: земли сельскохозяйственного назначения, общая площадь 117968 кв. м, адрес (местонахождение) объекта: Участок находится примерно в 6300 м по направлению на северо-запад от ориентира жилой дом, расположенного за пределами участка, адрес ориентира: Пензенская область, Кольшлейский район, с.Трескино, ул.Российская, д.8

Кадастровый (или условный) номер: 58:12:7703002:77

Существующие ограничения (обременения) права: доверительное управление о чем в Едином государственном реестре прав на недвижимое имущество и сделок с ним "24" декабря 2012 года сделана запись регистрации № 58-58-12/002/2012-945

Регистратор _____
Коновалов _____ (подпись)

58 АБ № 353087

РОССИЙСКАЯ ФЕДЕРАЦИЯ
ЕДИНЫЙ ГОСУДАРСТВЕННЫЙ РЕЕСТР ПРАВ НА НЕДВИЖИМОЕ ИМУЩЕСТВО И СДЕЛОК С НИМ

СВИДЕТЕЛЬСТВО
О ГОСУДАРСТВЕННОЙ РЕГИСТРАЦИИ ПРАВА

Управление Федеральной службы государственной регистрации,
кадастра и картографии по Пензенской области

Дата выдачи: "24" декабря 2012 года

Документы-основания: • Договор купли-продажи долей в земельных участках от 16.11.2012 №049

• Договор купли-продажи земельных долей от 19.10.2012 №045-01

Субъект (субъекты) права: Владельца инвестиционных паев
- Закрытый реальный паевой инвестиционный фонд "Финанс-Капитальные вложения", данные о которых устанавливаются на основании данных лицевых счетов владельцев инвестиционных паев в реестре владельцев инвестиционных паев и счетов депо владельцев инвестиционных паев

Вид права: Общая долевая собственность

Объект права: Земельный участок для сельскохозяйственного производства, категория земель: земли сельскохозяйственного назначения, общая площадь 146799 кв. м, адрес (местонахождение) объекта: Участок находится примерно в 1930 м по направлению на юго-запад от ориентира жилой дом, расположенного за пределами участка, адрес ориентира: Пензенская область, Кольшлейский район, с.Трескино, ул. Российская, д.8

Кадастровый (или условный) номер: 58:12:7903001:15

Существующие ограничения (обременения) права: доверительное управление о чем в Едином государственном реестре прав на недвижимое имущество и сделок с ним "24" декабря 2012 года сделана запись регистрации № 58-58-12/002/2012-946

Регистратор _____
Коновалов _____ (подпись)

58 АБ № 353088

РОССИЙСКАЯ ФЕДЕРАЦИЯ
ЕДИНЫЙ ГОСУДАРСТВЕННЫЙ РЕЕСТР ПРАВ НА НЕДВИЖИМОЕ ИМУЩЕСТВО И СДЕЛОК С НИМ

ОБЛАСТНОЕ УПРАВЛЕНИЕ
ГОСУДАРСТВЕННОЙ РЕГИСТРАЦИИ ПРАВ
Управление Федеральной службы государственной регистрации,
кадастра и картографии по Пензенской области

Дата выдачи: "24" декабря 2012 года

Документы-основания: • Договор купли-продажи долей в земельных участках от 16.11.2012 №049

• Договор купли-продажи земельных долей от 19.10.2012 №045-01

Субъект (субъекты) права: Владельцы инвестиционных паев
- Закрытый паевой инвестиционный фонд "Финим-Капитальные вложения", данные о которых устанавливаются на основании данных лицевых счетов владельцев инвестиционных паев в реестре владельцев инвестиционных паев и счетов депо владельцев инвестиционных паев

Вид права: Общая долевая собственность

Объект права: Земельный участок для сельскохозяйственного производства, категория земель: земли сельскохозяйственного назначения, общая площадь 151065 кв. м, адрес (местонахождение) объекта: Участок находится примерно в 3050 м по направлению на северо-запад от ориентира жилой дом, расположенного за пределами участка, адрес ориентира: Пензенская область, Козьмодемьянский район, с.Трескино, ул. Российская, д.8

Кадастровый (или условный) номер: 58:12:7703002:84

Существующие ограничения (обременения) права: доверительное управление о чем в Едином государственном реестре прав на недвижимое имущество и сделок с ним "24" декабря 2012 года сделана запись регистрации № 58-58-12/002/2012-947

Регистратор
Коновалов (подпись)

58 АБ № 353089

РОССИЙСКАЯ ФЕДЕРАЦИЯ
ЕДИНЫЙ ГОСУДАРСТВЕННЫЙ РЕЕСТР ПРАВ НА НЕДВИЖИМОЕ ИМУЩЕСТВО И СДЕЛОК С НИМ

ОБЛАСТНОЕ УПРАВЛЕНИЕ
ГОСУДАРСТВЕННОЙ РЕГИСТРАЦИИ ПРАВ
Управление Федеральной службы государственной регистрации,
кадастра и картографии по Пензенской области

Дата выдачи: "24" декабря 2012 года

Документы-основания: • Договор купли-продажи долей в земельных участках от 16.11.2012 №049

• Договор купли-продажи земельных долей от 19.10.2012 №045-01

Субъект (субъекты) права: Владельцы инвестиционных паев
- Закрытый паевой инвестиционный фонд "Финим-Капитальные вложения", данные о которых устанавливаются на основании данных лицевых счетов владельцев инвестиционных паев в реестре владельцев инвестиционных паев и счетов депо владельцев инвестиционных паев

Вид права: Общая долевая собственность

Объект права: Земельный участок для сельскохозяйственного производства, категория земель: земли сельскохозяйственного назначения, общая площадь 1302939 кв. м, адрес (местонахождение) объекта: Участок находится примерно в 3600 м по направлению на запад от ориентира жилой дом, расположенного за пределами участка, адрес ориентира: Пензенская область, Козьмодемьянский район, с.Трескино, ул.Российская, д.8

Кадастровый (или условный) номер: 58:12:7703002:82

Существующие ограничения (обременения) права: доверительное управление о чем в Едином государственном реестре прав на недвижимое имущество и сделок с ним "24" декабря 2012 года сделана запись регистрации № 58-58-12/002/2012-948

Регистратор
Коновалов (подпись)

58 АБ № 353090

РОССИЙСКАЯ ФЕДЕРАЦИЯ
ЕДИНИМ ГОСУДАРСТВЕННЫМ РЕЕСТРОМ ПРАВ НА НЕДВИЖИМОЕ ИМУЩЕСТВО И СДЕЛОК С НИМ

ОБНАРУЖЕНО
О ГОСУДАРСТВЕННОЙ РЕГИСТРАЦИИ ПРАВА

Управление Федеральной службы государственной регистрации,
кадастра и картографии по Пензенской области

Дата выдачи: "24" декабря 2012 года

Документы-основания: • Договор купли-продажи долей в земельных участках от 16.11.2012 №049

• Договор купли-продажи земельных долей от 19.10.2012 №045-01


Субъект (субъекты) права: Владельцы инвестиционных паев
- Закрытый рентный паевой инвестиционный фонд "Финанс-Капитальные вложения", данные о которых устанавливаются на основании данных лицевых счетов владельцев инвестиционных паев в реестре владельцев инвестиционных паев и счетов депо владельцев инвестиционных паев


Вид права: Общая долевая собственность

Объект права: Земельный участок для сельскохозяйственного производства, категория земель: земля сельскохозяйственного назначения, общая площадь 1353879 кв. м, адрес (местонахождение) объекта: Участок находится примерно в 2100 м по направлению на северо-запад от ориентира жилой дом, расположенного за пределами участка, адрес ориентира: Пензенская область, Кольчумейский район, с.Трескино, ул.Российская, д.8

Кадастровый (или условный) номер: 58:12:7703002:80

Существующие ограничения (обременения) права: доверительное управление о чем в Едином государственном реестре прав на недвижимое имущество и сделок с ним "24" декабря 2012 года сделана запись регистрации № 58-58-12/002/2012-949

Регистратор Коновалова Т. 

58 АБ № 353091 

РОССИЙСКАЯ ФЕДЕРАЦИЯ
ЕДИНИМ ГОСУДАРСТВЕННЫМ РЕЕСТРОМ ПРАВ НА НЕДВИЖИМОЕ ИМУЩЕСТВО И СДЕЛОК С НИМ

ОБНАРУЖЕНО
О ГОСУДАРСТВЕННОЙ РЕГИСТРАЦИИ ПРАВА

Управление Федеральной службы государственной регистрации,
кадастра и картографии по Пензенской области

Дата выдачи: "24" декабря 2012 года

Документы-основания: • Договор купли-продажи долей в земельных участках от 16.11.2012 №049

• Договор купли-продажи земельных долей от 19.10.2012 №045-01


Субъект (субъекты) права: Владельцы инвестиционных паев
- Закрытый рентный паевой инвестиционный фонд "Финанс-Капитальные вложения", данные о которых устанавливаются на основании данных лицевых счетов владельцев инвестиционных паев в реестре владельцев инвестиционных паев и счетов депо владельцев инвестиционных паев


Вид права: Общая долевая собственность

Объект права: Земельный участок для сельскохозяйственного производства, категория земель: земля сельскохозяйственного назначения, общая площадь 1387989 кв. м, адрес (местонахождение) объекта: Участок находится примерно в 4640 м по направлению на запад от ориентира жилой дом, расположенного за пределами участка, адрес ориентира: Пензенская область, Кольчумейский район, с.Трескино, ул. Российская, д.8

Кадастровый (или условный) номер: 58:12:7902001:214

Существующие ограничения (обременения) права: доверительное управление о чем в Едином государственном реестре прав на недвижимое имущество и сделок с ним "24" декабря 2012 года сделана запись регистрации № 58-58-12/002/2012-950

Регистратор Коновалова Т. 

58 АБ № 353092 

РОССИЙСКАЯ ФЕДЕРАЦИЯ
ЕДИНЫЙ ГОСУДАРСТВЕННЫЙ РЕЕСТР ПРАВ НА НЕДВИЖИМОЕ ИМУЩЕСТВО И СДЕЛОК С НИМ

**ОБЩЕСТВЕННОЕ
ГОСУДАРСТВЕННОЕ РЕГИСТРАЦИОННОЕ ПРАВО**

Управление Федеральной службы государственной регистрации,
кадастра и картографии по Пензенской области

Дата выдачи: "24" декабря 2012 года

Документы-основания: • Договор купли-продажи долей в земельных участках от 16.11.2012 №049

• Договор купли-продажи земельных долей от 19.10.2012 №045-01

Субъект (субъекты) права: Владельцы инвестиционных паев
- Закрытый реинв. паявой инвестиционный фонд "Финанс-Капитальные вложения", данные о которых устанавливаются на основании данных лицевых счетов владельцев инвестиционных паев в реестре владельцев инвестиционных паев и счетов депо владельцев инвестиционных паев

Вид права: Общая долевая собственность

Объект права: Земельный участок для сельскохозяйственного производства, категория земель: земли сельскохозяйственного назначения, общая площадь 49843 кв. м, адрес (местонахождение) объекта: Участок находится примерно в 6620 м по направлению на юго-запад от ориентира здание школы, расположенного за пределами участка, адрес ориентира: Пензенская область, Колышлейский район, с.Пензенка, ул. Центральная, 16

Кадастровый (или условный) номер: 58:12:7502003:121

Существующие ограничения (обременения) права: доверительное управление о чем в Едином государственном реестре прав на недвижимое имущество и сделок с ним "24" декабря 2012 года сделана запись регистрации № 58-58-12/002/2012-951

Регистратор _____ Коновалов (подпись) *Чоу*

58 АБ № 353093

РОССИЙСКАЯ ФЕДЕРАЦИЯ
ЕДИНЫЙ ГОСУДАРСТВЕННЫЙ РЕЕСТР ПРАВ НА НЕДВИЖИМОЕ ИМУЩЕСТВО И СДЕЛОК С НИМ

**ОБЩЕСТВЕННОЕ
ГОСУДАРСТВЕННОЕ РЕГИСТРАЦИОННОЕ ПРАВО**

Управление Федеральной службы государственной регистрации,
кадастра и картографии по Пензенской области

Дата выдачи: "24" декабря 2012 года

Документы-основания: • Договор купли-продажи долей в земельных участках от 16.11.2012 №049

• Договор купли-продажи земельных долей от 19.10.2012 №045-01

Субъект (субъекты) права: Владельцы инвестиционных паев
- Закрытый реинв. паявой инвестиционный фонд "Финанс-Капитальные вложения", данные о которых устанавливаются на основании данных лицевых счетов владельцев инвестиционных паев и счетов депо владельцев инвестиционных паев

Вид права: Общая долевая собственность


Объект права: Земельный участок для сельскохозяйственного производства, категория земель: земли сельскохозяйственного назначения, общая площадь 1486069 кв. м, адрес (местонахождение) объекта: Участок находится примерно в 170 м по направлению на северо-запад от ориентира нежилое здание, расположенного за пределами участка, адрес ориентира: Пензенская область, Колышлейский район, с.Суны, пл.Центральная, д.2-1

Кадастровый (или условный) номер: 58:12:7703001:14

Существующие ограничения (обременения) права: доверительное управление о чем в Едином государственном реестре прав на недвижимое имущество и сделок с ним "24" декабря 2012 года сделана запись регистрации № 58-58-12/002/2012-952

Регистратор _____ Коновалов (подпись) *Чоу*

58 АБ № 353094


 РОССИЙСКАЯ ФЕДЕРАЦИЯ
 ЕДИНЫЙ ГОСУДАРСТВЕННЫЙ РЕЕСТР ПРАВ НА НЕДВИЖИМОЕ ИМУЩЕСТВО И СДЕЛОК С НИМ

ОБЯЗАТЕЛЬСТВО

О ГОСУДАРСТВЕННОЙ РЕГИСТРАЦИИ ПРАВА

Управление Федеральной службы государственной регистрации,
кадастра и картографии по Пензенской области

Дата выдачи: "24" декабря 2012 года

Документы-основания: • Договор купли-продажи долей в земельных участках от 16.11.2012 №049

• Договор купли-продажи земельных долей от 19.10.2012 №045-01

Субъект (субъекты) права: Владельцы инвестиционных паев
- Закрытый рептивный паевой инвестиционный фонд "Финанс-Капитальные вложения", данные о которых устанавливаются на основании данных лицевых счетов владельцев инвестиционных паев в реестре владельцев инвестиционных паев и счетов депо владельцев инвестиционных паев


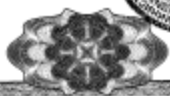
Вид права: Общая долевая собственность

Объект права: Земельный участок для сельскохозяйственного производства, категория земель: земли сельскохозяйственного назначения, общая площадь 1754963 кв. м, адрес (местонахождение) объекта: Участок находится примерно в 5000 м по направлению на северо-восток от ориентира нежилое здание, расположенного за пределами участка, адрес ориентира: Пензенская область, Кошкинский район, с.Сумы, пп.Центральная, д.2-1


Кадастровый (или условный) номер: 58:12:7801002-21

Существующие ограничения (обременения) права: доверительное управление о чем в Едином государственном реестре прав на недвижимое имущество и сделок с ним "24" декабря 2012 года сделана запись регистрации № 58-58-12/002/2012-953

Регистратор Коновалов В.В. (подпись)

58 АБ № 353095


 РОССИЙСКАЯ ФЕДЕРАЦИЯ
 ЕДИНЫЙ ГОСУДАРСТВЕННЫЙ РЕЕСТР ПРАВ НА НЕДВИЖИМОЕ ИМУЩЕСТВО И СДЕЛОК С НИМ

ОБЯЗАТЕЛЬСТВО

О ГОСУДАРСТВЕННОЙ РЕГИСТРАЦИИ ПРАВА

Управление Федеральной службы государственной регистрации,
кадастра и картографии по Пензенской области

Дата выдачи: "24" декабря 2012 года

Документы-основания: • Договор купли-продажи долей в земельных участках от 16.11.2012 №049

• Договор купли-продажи земельных долей от 19.10.2012 №045-01

Субъект (субъекты) права: Владельцы инвестиционных паев
- Закрытый рептивный паевой инвестиционный фонд "Финанс-Капитальные вложения", данные о которых устанавливаются на основании данных лицевых счетов владельцев инвестиционных паев в реестре владельцев инвестиционных паев и счетов депо владельцев инвестиционных паев



Вид права: Общая долевая собственность

Объект права: Земельный участок для сельскохозяйственного производства, категория земель: земли сельскохозяйственного назначения, общая площадь 1746354 кв. м, адрес (местонахождение) объекта: Участок находится примерно в 3460 м по направлению на северо-восток от ориентира нежилое здание, расположенного за пределами участка, адрес ориентира: Пензенская область, Кошкинский район, с.Сумы, пп.Центральная, д.2-1

Кадастровый (или условный) номер: 58:12:7703001:18

Существующие ограничения (обременения) права: доверительное управление о чем в Едином государственном реестре прав на недвижимое имущество и сделок с ним "24" декабря 2012 года сделана запись регистрации № 58-58-12/002/2012-954

Регистратор Коновалов В.В. (подпись)

58 АБ № 353096

РОССИЙСКАЯ ФЕДЕРАЦИЯ
ЕДИНЫЙ ГОСУДАРСТВЕННЫЙ РЕЕСТР ПРАВ НА НЕДВИЖИМОЕ ИМУЩЕСТВО И СДЕЛОК С НИМ

ОБЯЗАТЕЛЬСТВО
О ГОСУДАРСТВЕННОЙ РЕГИСТРАЦИИ ПРАВА

Управление Федеральной службы государственной регистрации,
кадастра и картографии по Пензенской области

Дата выдачи: "24" декабря 2012 года

Документы-основания: • Договор купли-продажи долей в земельных участках от 16.11.2012 №049

• Договор купли-продажи земельных долей от 19.10.2012 №045-01

Субъект (субъекты) права: Владельцы инвестиционных паев
- Закрытый паевой инвестиционный фонд "Финанс-Капитальные вложения", данные о которых устанавливаются на основании данных лицевых счетов владельцев инвестиционных паев в реестре владельцев инвестиционных паев и счетов депо владельцев инвестиционных паев

Вид права: Общая долевая собственность

Объект права: Земельный участок для сельскохозяйственного производства, категория земель: земли сельскохозяйственного назначения, общая площадь 3298897 кв. м, адрес (местонахождение) объекта: Участок находится примерно в 1240 м. по направлению на северо-запад от ориентира нежилое здание, расположенного за пределами участка, адрес ориентира: Пензенская область, Кольчизейский район, с.Сумы, пл.Центральная, д.2-1

Кадастровый (или условный) номер: 58:12:7703001:13

Существующие ограничения (обременения) права: доверительное управление о чем в Едином государственном реестре прав на недвижимое имущество и сделок с ним "24" декабря 2012 года сделана запись регистрации № 58-58-12/002/2012-955

Регистратор _____ Коновалов Е.С. (подпись)



58 АБ № 353097 

РОССИЙСКАЯ ФЕДЕРАЦИЯ
ЕДИНЫЙ ГОСУДАРСТВЕННЫЙ РЕЕСТР ПРАВ НА НЕДВИЖИМОЕ ИМУЩЕСТВО И СДЕЛОК С НИМ

ОБЯЗАТЕЛЬСТВО
О ГОСУДАРСТВЕННОЙ РЕГИСТРАЦИИ ПРАВА

Управление Федеральной службы государственной регистрации,
кадастра и картографии по Пензенской области

Дата выдачи: "26" декабря 2012 года

Документы-основания: • Договор купли-продажи долей в земельных участках от 16.11.2012 №049

• Договор купли-продажи земельных долей от 19.10.2012 №045-01

Субъект (субъекты) права: Владельцы инвестиционных паев
- Закрытый паевой инвестиционный фонд "Финанс-Капитальные вложения", данные о которых устанавливаются на основании данных лицевых счетов владельцев инвестиционных паев в реестре владельцев инвестиционных паев и счетов депо владельцев инвестиционных паев


Вид права: Общая долевая собственность


Объект права: Земельный участок для сельскохозяйственного производства, категория земель: земли сельскохозяйственного назначения, общая площадь 3040000 кв. м, адрес (местонахождение) объекта: Участок находится примерно 2,5 км. по направлению на север от ориентира жилой дом, расположенного за пределами участка, адрес ориентира: Пензенская область, Кольчизейский район, с.Колтовское, ул.Советская, д.16

Кадастровый (или условный) номер: 58:12:7001002:17

Существующие ограничения (обременения) права: доверительное управление о чем в Едином государственном реестре прав на недвижимое имущество и сделок с ним "26" декабря 2012 года сделана запись регистрации № 58-58-12/002/2012-987

Регистратор _____ Коновалов Е.С. (подпись)



58 АБ № 353164 

РОССИЙСКАЯ ФЕДЕРАЦИЯ
ЕДИНЫЙ ГОСУДАРСТВЕННЫЙ РЕЕСТР ПРАВ НА НЕДВИЖИМОЕ ИМУЩЕСТВО И СДЕЛОК С НИМ

СВИДЕТЕЛЬСТВО
О ГОСУДАРСТВЕННОЙ РЕГИСТРАЦИИ ПРАВА

Управление Федеральной службы государственной регистрации,
кадастра и картографии по Пензенской области

Дата выдачи: "26" декабря 2012 года

Документы-основания: • Договор купли-продажи долей в земельных участках от 16.11.2012 №049

• Договор купли-продажи земельных долей от 19.10.2012 №045-01

Субъект (субъекты) права: Владельцы инвестиционных паев
- Закрытый паевой инвестиционный фонд "Финанс-Капитальные вложения", данные о которых устанавливаются на основании данных лицевых счетов владельцев инвестиционных паев в реестре владельцев инвестиционных паев и счетов депо владельцев инвестиционных паев

Вид права: Общая долевая собственность


Объект права: Земельный участок для сельскохозяйственного производства, категория земель: земли сельскохозяйственного назначения, общая площадь 2220000 кв. м, адрес (местонахождение) объекта: Участок находится примерно в 5,5 км. по направлению на север от ориентира жилой дом, расположенного за пределами участка, адрес ориентира: Пензенская область, Колышлейский район, с.Калтовское, ул.Советская, д.16


Кадастровый (или условный) номер: 58:12:7001001:18

Существующие ограничения (обременения) права: доверительное управление о чем в Едином государственном реестре прав на недвижимое имущество и сделок с ним "26" декабря 2012 года сделана запись регистрации № 58-58-12/002/2012-986

Регистратор Коновалова

Коновалова
(подпись)



58 АБ № 353163 

РОССИЙСКАЯ ФЕДЕРАЦИЯ
ЕДИНЫЙ ГОСУДАРСТВЕННЫЙ РЕЕСТР ПРАВ НА НЕДВИЖИМОЕ ИМУЩЕСТВО И СДЕЛОК С НИМ

СВИДЕТЕЛЬСТВО
О ГОСУДАРСТВЕННОЙ РЕГИСТРАЦИИ ПРАВА

Управление Федеральной службы государственной регистрации,
кадастра и картографии по Пензенской области

Дата выдачи: "26" декабря 2012 года

Документы-основания: • Договор купли-продажи долей в земельных участках от 20.11.2012 №053

• Договор купли-продажи земельных долей от 19.10.2012 №045-01

Субъект (субъекты) права: Владельцы инвестиционных паев
- Закрытый паевой инвестиционный фонд "Финанс-Капитальные вложения", данные о которых устанавливаются на основании данных лицевых счетов владельцев инвестиционных паев в реестре владельцев инвестиционных паев и счетов депо владельцев инвестиционных паев

Вид права: Общая долевая собственность

Объект права: Земельный участок для сельскохозяйственного производства, категория земель: земли сельскохозяйственного назначения, общая площадь 1797709 кв. м, адрес (местонахождение) объекта: Участок находится примерно в 2,8 км по направлению на юго-запад от ориентира жилой дом, расположенного за пределами участка, адрес ориентира: Пензенская область, Колышлейский район, с.Линки, ул.Вырубова, д.17

Кадастровый (или условный) номер: 58:12:7301001:36

Существующие ограничения (обременения) права: доверительное управление о чем в Едином государственном реестре прав на недвижимое имущество и сделок с ним "26" декабря 2012 года сделана запись регистрации № 58-58-12/002/2012-985

Регистратор Коновалова

Коновалова
(подпись)



58 АБ № 353162 

РОССИЙСКАЯ ФЕДЕРАЦИЯ
ЕДИНЫЙ ГОСУДАРСТВЕННЫЙ РЕЕСТР ПРАВ НА НЕДВИЖИМОЕ ИМУЩЕСТВО И СДЕЛОК С НИМ

СВИДЕТЕЛЬСТВО
О ГОСУДАРСТВЕННОЙ РЕГИСТРАЦИИ ПРАВА

Управление Федеральной службы государственной регистрации,
кадастра и картографии по Пензенской области

Дата выдачи: "26" декабря 2012 года

Документы-основания: • Договор купли-продажи долей в земельных участках от 20.11.2012 №053

• Договор купли-продажи земельных долей от 19.10.2012 №045-01

Субъект (субъекты) права: Владельцы инвестиционных паев - Закрытый паевой инвестиционный фонд "Финанс-Капитальные вложения", данные о которых устанавливаются на основании данных лицевых счетов владельцев инвестиционных паев в реестре владельцев инвестиционных паев и счетов депо владельцев инвестиционных паев

Вид права: Общая долевая собственность

Объект права: Земельный участок для сельскохозяйственного производства, категория земель: земли сельскохозяйственного назначения, общая площадь 1323355 кв. м, адрес (местонахождение) объекта: Участок находится примерно в 0,7 км. по направлению на запад от ориентира жилой дом, расположенного за пределами участка, адрес ориентира: Пензенская область, Колышлейский район, с.Липяги, ул. Вырубова

Кадастровый (или условный) номер: 58:12:7301001:27

Существующие ограничения (обременения) права: доверительное управление о чем в Едином государственном реестре прав на недвижимое имущество и сделок с ним "26" декабря 2012 года сделана запись регистрации № 58-58-12/002/2012-984

Регистратор Коновалов (подпись)

58 АБ № 353161

РОССИЙСКАЯ ФЕДЕРАЦИЯ
ЕДИНЫЙ ГОСУДАРСТВЕННЫЙ РЕЕСТР ПРАВ НА НЕДВИЖИМОЕ ИМУЩЕСТВО И СДЕЛОК С НИМ

СВИДЕТЕЛЬСТВО
О ГОСУДАРСТВЕННОЙ РЕГИСТРАЦИИ ПРАВА

Управление Федеральной службы государственной регистрации,
кадастра и картографии по Пензенской области

Дата выдачи: "26" декабря 2012 года

Документы-основания: • Договор купли-продажи долей в земельных участках от 16.11.2012 №049

• Договор купли-продажи земельных долей от 19.10.2012 №045-01

Субъект (субъекты) права: Владельцы инвестиционных паев - Закрытый паевой инвестиционный фонд "Финанс-Капитальные вложения", данные о которых устанавливаются на основании данных лицевых счетов владельцев инвестиционных паев в реестре владельцев инвестиционных паев и счетов депо владельцев инвестиционных паев

Вид права: Общая долевая собственность

Объект права: Земельный участок для сельскохозяйственного производства, категория земель: земли сельскохозяйственного назначения, общая площадь 756113 кв. м, адрес (местонахождение) объекта: Участок находится примерно в 0,3 км по направлению на север от ориентира жилой дом, расположенного за пределами участка, адрес ориентира: Пензенская область, Колышлейский район, с.Коптовское, ул.Советская, д.16

Кадастровый (или условный) номер: 58:12:7001002:20

Существующие ограничения (обременения) права: доверительное управление о чем в Едином государственном реестре прав на недвижимое имущество и сделок с ним "26" декабря 2012 года сделана запись регистрации № 58-58-12/002/2012-992

Регистратор Коновалов (подпись)

58 АБ № 353169

РОССИЙСКАЯ ФЕДЕРАЦИЯ
ЕДИНЫЙ ГОСУДАРСТВЕННЫЙ РЕЕСТР ПРАВ НА НЕДВИЖИМОЕ ИМУЩЕСТВО И СДЕЛОК С НИМ

СВИДЕТЕЛЬСТВО

О ГОСУДАРСТВЕННОЙ РЕГИСТРАЦИИ ПРАВА

Управление Федеральной службы государственной регистрации, кадастра и картографии по Пензенской области

Дата выдачи: "26" декабря 2012 года

Документы-основания: • Договор купли-продажи долей в земельных участках от 16.11.2012 №049

• Договор купли-продажи земельных долей от 19.10.2012 №045-01

Субъект (субъекты) права: Владельцы инвестиционных паев - Закрытый паевой инвестиционный фонд "Финанс-Капитальные вложения", данные о которых устанавливаются на основании данных лицевых счетов владельцев инвестиционных паев в реестре владельцев инвестиционных паев и счетов депо владельцев инвестиционных паев

Вид права: Общая долевая собственность

Объект права: Земельный участок для сельскохозяйственного производства, категория земель: земли сельскохозяйственного назначения, общая площадь 3260000 кв. м, адрес (местонахождение) объекта: Участок находится примерно в 1,5 км. по направлению на север от ориентира жилой дом, расположенного за пределами участка, адрес ориентира: Пензенская область, Кольчипейский район, с.Колтовское, ул.Советская, д.16

Кадастровый (или условный) номер: 58:12:7001002:18

Существующие ограничения (обременения) права: доверительное управление о чем в Едином государственном реестре прав на недвижимое имущество и сделок с ним "26" декабря 2012 года сделана запись регистрации № 58-58-12/002/2012-991

Регистратор _____ Коновалов С.В. (подпись)

58 АБ № 353168

РОССИЙСКАЯ ФЕДЕРАЦИЯ
ЕДИНЫЙ ГОСУДАРСТВЕННЫЙ РЕЕСТР ПРАВ НА НЕДВИЖИМОЕ ИМУЩЕСТВО И СДЕЛОК С НИМ

СВИДЕТЕЛЬСТВО

О ГОСУДАРСТВЕННОЙ РЕГИСТРАЦИИ ПРАВА

Управление Федеральной службы государственной регистрации, кадастра и картографии по Пензенской области

Дата выдачи: "26" декабря 2012 года

Документы-основания: • Договор купли-продажи долей в земельных участках от 16.11.2012 №049

• Договор купли-продажи земельных долей от 19.10.2012 №045-01

Субъект (субъекты) права: Владельцы инвестиционных паев - Закрытый паевой инвестиционный фонд "Финанс-Капитальные вложения", данные о которых устанавливаются на основании данных лицевых счетов владельцев инвестиционных паев в реестре владельцев инвестиционных паев и счетов депо владельцев инвестиционных паев

Вид права: Общая долевая собственность


Объект права: Земельный участок для сельскохозяйственного производства, категория земель: земли сельскохозяйственного назначения, общая площадь 113015 кв. м, адрес (местонахождение) объекта: Участок находится примерно в 1 км по направлению на север от ориентира жилой дом, расположенного за пределами участка, адрес ориентира: Пензенская область, Кольчипейский район, с.Колтовское, ул.Советская, д.16

Кадастровый (или условный) номер: 58:12:7001002:21

Существующие ограничения (обременения) права: доверительное управление о чем в Едином государственном реестре прав на недвижимое имущество и сделок с ним "26" декабря 2012 года сделана запись регистрации № 58-58-12/002/2012-990

Регистратор _____ Коновалов С.В. (подпись)

58 АБ № 353167


СВЯТАТЕЛЬСТВО
 ФЕДЕРАЦИИ
 ЕДИНЫЙ ГОСУДАРСТВЕННЫЙ РЕЕСТР ПРАВ НА НЕДВИЖИМОЕ ИМУЩЕСТВО И СДЕЛОК С НИМ


О ГОСУДАРСТВЕННОЙ РЕГИСТРАЦИИ ПРАВА
 Управление Федеральной службы государственной регистрации,
 кадастра и картографии по Пензенской области

Дата выдачи: "26" декабря 2012 года
 Документы-основания: • Договор купли-продажи долей в земельных участках от 16.11.2012 №049
 • Договор купли-продажи земельных долей от 19.10.2012 №045-01
Субъект (субъекты) права: Владельцы инвестиционных паев
 - Закрытый паевой инвестиционный фонд "Финанс-Капитальные вложения", данные о которых устанавливаются на основании данных лицевых счетов владельцев инвестиционных паев в реестре владельцев инвестиционных паев и счетов депо владельцев инвестиционных паев

Вид права: Общая долевая собственность
Объект права: Земельный участок для сельскохозяйственного производства, категория земель: земли сельскохозяйственного назначения, общая площадь 2640400 кв. м, адрес (местонахождение) объекта: Участок находится примерно в 1 км по направлению на северо-восток от ориентира жилой дом, расположенного за пределами участка, адрес ориентира: Пензенская область, Козышлейский район, с.Колтовское, ул.Советская, д.16

Кадастровый (или условный) номер: 58:12:7003001:177
Существующие ограничения (обременения) права: доверительное управление о чем в Едином государственном реестре прав на недвижимое имущество и сделок с ним "26" декабря 2012 года сделана запись регистрации № 58-58-12/002/2012-989

Регистратор _____ Коновалова _____ (подпись)


 58 АБ № 353166


СВЯТАТЕЛЬСТВО
 ФЕДЕРАЦИИ
 ЕДИНЫЙ ГОСУДАРСТВЕННЫЙ РЕЕСТР ПРАВ НА НЕДВИЖИМОЕ ИМУЩЕСТВО И СДЕЛОК С НИМ

О ГОСУДАРСТВЕННОЙ РЕГИСТРАЦИИ ПРАВА
 Управление Федеральной службы государственной регистрации,
 кадастра и картографии по Пензенской области

Дата выдачи: "26" декабря 2012 года
 Документы-основания: • Договор купли-продажи долей в земельных участках от 16.11.2012 №049
 • Договор купли-продажи земельных долей от 19.10.2012 №045-01
Субъект (субъекты) права: Владельцы инвестиционных паев
 - Закрытый паевой инвестиционный фонд "Финанс-Капитальные вложения", данные о которых устанавливаются на основании данных лицевых счетов владельцев инвестиционных паев в реестре владельцев инвестиционных паев и счетов депо владельцев инвестиционных паев

Вид права: Общая долевая собственность
Объект права: Земельный участок для сельскохозяйственного производства, категория земель: земли сельскохозяйственного назначения, общая площадь 2530000 кв. м, адрес (местонахождение) объекта: Участок находится примерно в 2 км по направлению на север от ориентира жилой дом, расположенного за пределами участка, адрес ориентира: Пензенская область, Козышлейский район, с.Колтовское, ул.Советская, д.16

Кадастровый (или условный) номер: 58:12:7001002:19
Существующие ограничения (обременения) права: доверительное управление о чем в Едином государственном реестре прав на недвижимое имущество и сделок с ним "26" декабря 2012 года сделана запись регистрации № 58-58-12/002/2012-988

Регистратор _____ Коновалова _____ (подпись)


 58 АБ № 353165

РОССИЙСКАЯ ФЕДЕРАЦИЯ
ЕДИНЫЙ ГОСУДАРСТВЕННЫЙ РЕЕСТР ПРАВ НА НЕДВИЖИМОЕ ИМУЩЕСТВО И СДЕЛОК С НИМ

СВИДЕТЕЛЬСТВО
О ГОСУДАРСТВЕННОЙ РЕГИСТРАЦИИ ПРАВА

Управление Федеральной службы государственной регистрации,
кадастра и картографии по Пензенской области

Дата выдачи: "27" декабря 2012 года

Документы-основания: • Договор купли-продажи земельных долей от 19.10.2012 №045-01
• Договор купли-продажи долей в земельных участках от 20.11.2012 №053

Субъект (субъекты) права: Владельцы инвестиционных паев
- Закрытый паевой инвестиционный фонд "Финанс-Капитальные вложения", данные о которых устанавливаются на основании данных лицевых счетов владельцев инвестиционных паев в реестре владельцев инвестиционных паев и счетов депо владельцев инвестиционных паев


Вид права: Общая долевая собственность.

Объект права: Земельный участок для сельскохозяйственного производства, категория земель: земли сельскохозяйственного назначения, общая площадь 2258891 кв. м, адрес (местонахождение) объекта: Участок находится примерно в 5675 м по направлению на юго-запад от ориентира здание школы, расположенного за пределами участка, адрес ориентира: Пензенская область, Кольчашейский район, с.Плетеевка, ул. Центральная, д.16

Кадастровый (или условный) номер: 58:12:7502003:122

Существующие ограничения (обременения) права: доверительное управление о чем в Едином государственном реестре прав на недвижимое имущество и сделок с ним "27" декабря 2012 года сделана запись регистрации № 58-58-12/008/2012-025

Регистратор Коновалова (подпись)



58 АБ № 353214

РОССИЙСКАЯ ФЕДЕРАЦИЯ
ЕДИНЫЙ ГОСУДАРСТВЕННЫЙ РЕЕСТР ПРАВ НА НЕДВИЖИМОЕ ИМУЩЕСТВО И СДЕЛОК С НИМ

СВИДЕТЕЛЬСТВО
О ГОСУДАРСТВЕННОЙ РЕГИСТРАЦИИ ПРАВА

Управление Федеральной службы государственной регистрации,
кадастра и картографии по Пензенской области

Дата выдачи: "27" декабря 2012 года

Документы-основания: • Договор купли-продажи земельных долей от 19.10.2012 №045-01
• Договор купли-продажи долей в земельных участках от 20.11.2012 №053

Субъект (субъекты) права: Владельцы инвестиционных паев
- Закрытый паевой инвестиционный фонд "Финанс-Капитальные вложения", данные о которых устанавливаются на основании данных лицевых счетов владельцев инвестиционных паев в реестре владельцев инвестиционных паев и счетов депо владельцев инвестиционных паев


Вид права: Общая долевая собственность.

Объект права: Земельный участок для сельскохозяйственного производства, категория земель: земли сельскохозяйственного назначения, общая площадь 49708 кв. м, адрес (местонахождение) объекта: Участок находится примерно в 3290 м по направлению на юго-восток от ориентира здание школы, расположенного за пределами участка, адрес ориентира: Пензенская область, Кольчашейский район, с.Плетеевка, ул. Центральная, д.16

Кадастровый (или условный) номер: 58:12:7502008:256

Существующие ограничения (обременения) права: доверительное управление о чем в Едином государственном реестре прав на недвижимое имущество и сделок с ним "27" декабря 2012 года сделана запись регистрации № 58-58-12/008/2012-024

Регистратор Коновалова (подпись)



58 АБ № 353215

РОССИЙСКАЯ ФЕДЕРАЦИЯ
ЕДИНЫЙ ГОСУДАРСТВЕННЫЙ РЕЕСТР ПРАВ НА НЕДВИЖИМОЕ ИМУЩЕСТВО И СДЕЛОК С НИМ

СВЕДЕТЕЛЬСТВО
О ГОСУДАРСТВЕННОЙ РЕГИСТРАЦИИ ПРАВА

Управление Федеральной службы государственной регистрации,
кадастра и картографии по Пензенской области

Дата выдачи: "27" декабря 2012 года

Документы-основания: • Договор купли-продажи земельных долей от 19.10.2012 №045-01
• Договор купли-продажи долей в земельных участках от 20.11.2012 №053

Субъект (субъекты) права: Владельцы инвестиционных паев
- Закрытый паевой инвестиционный фонд "Фонды-Капитальные вложения", данные о которых устанавливаются на основании данных лицевых счетов владельцев инвестиционных паев в реестре владельцев инвестиционных паев и счетов депо владельцев инвестиционных паев


Вид права: Общая долевая собственность


Объект права: Земельный участок для сельскохозяйственного производства, категория земель: земли сельскохозяйственного назначения, общая площадь 193612 кв. м, адрес (местонахождение) объекта: Участок находится примерно в 3170 м по направлению на юго-восток от ориентира здание школы, расположенного за пределами участка, адрес ориентира: Пензенская область, Колышлейский район, с.Пашенка, ул. Центральная, д.16

Кадастровый (или условный) номер: 58:12:7502008:257

Существующие ограничения (обременения) права: доверительное управление о чем в Едином государственном реестре прав на недвижимое имущество и сделок с ним "27" декабря 2012 года сделана запись регистрации № 58-58-12/008/2012-023

Регистратор _____ Коновалов _____ (подпись)



58 АБ № 353208 

РОССИЙСКАЯ ФЕДЕРАЦИЯ
ЕДИНЫЙ ГОСУДАРСТВЕННЫЙ РЕЕСТР ПРАВ НА НЕДВИЖИМОЕ ИМУЩЕСТВО И СДЕЛОК С НИМ

СВЕДЕТЕЛЬСТВО
О ГОСУДАРСТВЕННОЙ РЕГИСТРАЦИИ ПРАВА

Управление Федеральной службы государственной регистрации,
кадастра и картографии по Пензенской области

Дата выдачи: "27" декабря 2012 года

Документы-основания: • Договор купли-продажи земельных долей от 19.10.2012 №045-01
• Договор купли-продажи долей в земельных участках от 20.11.2012 №053

Субъект (субъекты) права: Владельцы инвестиционных паев
- Закрытый паевой инвестиционный фонд "Фонды-Капитальные вложения", данные о которых устанавливаются на основании данных лицевых счетов владельцев инвестиционных паев в реестре владельцев инвестиционных паев и счетов депо владельцев инвестиционных паев


Вид права: Общая долевая собственность


Объект права: Земельный участок для сельскохозяйственного производства, категория земель: земли сельскохозяйственного назначения, общая площадь 1631719 кв. м, адрес (местонахождение) объекта: Участок находится примерно в 2070 м по направлению на юго-восток от ориентира здание школы, расположенного за пределами участка, адрес ориентира: Пензенская область, Колышлейский район, с.Пашенка, ул. Центральная, д.16

Кадастровый (или условный) номер: 58:12:7502008:255

Существующие ограничения (обременения) права: доверительное управление о чем в Едином государственном реестре прав на недвижимое имущество и сделок с ним "27" декабря 2012 года сделана запись регистрации № 58-58-12/008/2012-022

Регистратор _____ Коновалов _____ (подпись)



58 АБ № 353207 

РОССИЙСКАЯ ФЕДЕРАЦИЯ
ЕДИНЫЙ ГОСУДАРСТВЕННЫЙ РЕЕСТР ПРАВ НА НЕДВИЖИМОЕ ИМУЩЕСТВО И СДЕЛОК С НИМ

СВИДЕТЕЛЬСТВО
О ГОСУДАРСТВЕННОЙ РЕГИСТРАЦИИ ПРАВА

Управление Федеральной службы государственной регистрации,
кадастра и картографии по Пензенской области

Дата выдачи: "27" декабря 2012 года

Документы-основания: • Договор купли-продажи земельных долей от 19.10.2012 №045-01
• Договор купли-продажи долей в земельных участках от 20.11.2012 №053

Субъект (субъекты) права: Владелец инвестиционных паев
- Закрытый паевой инвестиционный фонд "Финанс-Капитальные вложения", данные о которых устанавливаются на основании данных лицевых счетов владельцев инвестиционных паев в реестре владельцев инвестиционных паев и счетов депо владельцев инвестиционных паев


Вид права: Общая долевая собственность


Объект права: Земельный участок для сельскохозяйственного производства, категория земель: земли сельскохозяйственного назначения, общая площадь: 542266 кв. м, адрес (местонахождение) объекта: Участок находится примерно в 2230 м по направлению на юг от ориентира здание школы, расположенного за пределами участка, адрес ориентира: Пензенская область, Коммунальный район, с.Пашеневка, ул. Центральная, д.16

Кадастровый (или условный) номер: 58:12:7502008:258

Существующие ограничения (обременения) права: доверительное управление о чем в Едином государственном реестре прав на недвижимое имущество и сделок с ним "27" декабря 2012 года сделана запись регистрации № 58-58-12/008/2012-021

Регистратор _____ Коновалов _____ (подпись)



58 АБ № 353206 

РОССИЙСКАЯ ФЕДЕРАЦИЯ
ЕДИНЫЙ ГОСУДАРСТВЕННЫЙ РЕЕСТР ПРАВ НА НЕДВИЖИМОЕ ИМУЩЕСТВО И СДЕЛОК С НИМ

СВИДЕТЕЛЬСТВО
О ГОСУДАРСТВЕННОЙ РЕГИСТРАЦИИ ПРАВА

Управление Федеральной службы государственной регистрации,
кадастра и картографии по Пензенской области

Дата выдачи: "27" декабря 2012 года

Документы-основания: • Договор купли-продажи земельных долей от 19.10.2012 №045-01
• Договор купли-продажи долей в земельных участках от 20.11.2012 №053

Субъект (субъекты) права: Владелец инвестиционных паев
- Закрытый паевой инвестиционный фонд "Финанс-Капитальные вложения", данные о которых устанавливаются на основании данных лицевых счетов владельцев инвестиционных паев в реестре владельцев инвестиционных паев и счетов депо владельцев инвестиционных паев


Вид права: Общая долевая собственность


Объект права: Земельный участок для сельскохозяйственного производства, категория земель: земли сельскохозяйственного назначения, общая площадь: 2658444 кв. м, адрес (местонахождение) объекта: Участок находится примерно в 890 м по направлению на юг от ориентира здание школы, расположенного за пределами участка, адрес ориентира: Пензенская область, Коммунальный район, с.Пашеневка, ул. Центральная, д.16


Кадастровый (или условный) номер: 58:12:7502008:254

Существующие ограничения (обременения) права: доверительное управление о чем в Едином государственном реестре прав на недвижимое имущество и сделок с ним "27" декабря 2012 года сделана запись регистрации № 58-58-12/008/2012-020

Регистратор _____ Коновалов _____ (подпись)



58 АБ № 353205 



ОБЛАСТНОЕ
УПРАВЛЕНИЕ
ФЕДЕРАЛЬНОЙ СЛУЖБЫ ГОСУДАРСТВЕННОЙ РЕГИСТРАЦИИ ПРАВ
 Управление Федеральной службы государственной регистрации,
 кадастра и картографии по Пензенской области


Дата выдачи: "26" декабря 2012 года
 Документы-основания: • Договор купли-продажи долей в земельных участках от 20.11.2012 №053
 • Договор купли-продажи земельных долей от 19.10.2012 №045-01

Субъект (субъекты) права: Владельцы инвестиционных паев
 - Закрытый паевой инвестиционный фонд "Физик-Капитальные вложения", данные о которых устанавливаются на основании данных лицевых счетов владельцев инвестиционных паев в реестре владельцев инвестиционных паев и счетов депо владельцев инвестиционных паев

Вид права: Общая долевая собственность
Объект права: Земельный участок для сельскохозяйственного производства, категория земель: земли сельскохозяйственного назначения, общая площадь 1643398 кв. м, адрес (местонахождение) объекта: Участок находится примерно в 1970 м по направлению на юго-запад от ориентира здание школы, расположенного за пределами участка, адрес ориентира: Пензенская область, Колышлейский район, с.Пашевова, ул. Центральная, д.16

Кадастровый (или условный) номер: 58-12-7502008-259
Существующие ограничения (обременения) права: доверительное управление о чем в Едином государственном реестре прав на недвижимое имущество и сделок с ним "26" декабря 2012 года сделана запись регистрации № 58-58-12/008/2012-019

Регистратор _____
 Коновалов _____

 58 АБ № 353204



ОБЛАСТНОЕ
УПРАВЛЕНИЕ
ФЕДЕРАЛЬНОЙ СЛУЖБЫ ГОСУДАРСТВЕННОЙ РЕГИСТРАЦИИ ПРАВ
 Управление Федеральной службы государственной регистрации,
 кадастра и картографии по Пензенской области


Дата выдачи: "26" декабря 2012 года
 Документы-основания: • Договор купли-продажи земельных долей от 19.10.2012 №045-01
 • Договор купли-продажи долей в земельных участках от 20.11.2012 №053

Субъект (субъекты) права: Владельцы инвестиционных паев
 - Закрытый паевой инвестиционный фонд "Физик-Капитальные вложения", данные о которых устанавливаются на основании данных лицевых счетов владельцев инвестиционных паев в реестре владельцев инвестиционных паев и счетов депо владельцев инвестиционных паев

Вид права: Общая долевая собственность
Объект права: Земельный участок для сельскохозяйственного производства, категория земель: земли сельскохозяйственного назначения, общая площадь 316652 кв. м, адрес (местонахождение) объекта: Участок находится примерно в 2630 м по направлению на юго-запад от ориентира здание школы, расположенного за пределами участка, адрес ориентира: Пензенская область, Колышлейский район, с.Пашевова, ул. Центральная, д.16

Кадастровый (или условный) номер: 58-12-7502008-260
Существующие ограничения (обременения) права: доверительное управление о чем в Едином государственном реестре прав на недвижимое имущество и сделок с ним "26" декабря 2012 года сделана запись регистрации № 58-58-12/008/2012-018

Регистратор _____
 Коновалов _____

 58 АБ № 353203


РОССИЙСКАЯ ФЕДЕРАЦИЯ
 ЕДИНЫЙ ГОСУДАРСТВЕННЫЙ РЕЕСТР ПРАВ НА НЕДВИЖИМОЕ ИМУЩЕСТВО И СДЕЛОК С НИМ


ОБЯЗАТЕЛЬСТВО
О ГОСУДАРСТВЕННОЙ РЕГИСТРАЦИИ ПРАВА
 Управление Федеральной службы государственной регистрации,
 кадастра и картографии по Пензенской области


Дата выдачи: "26" декабря 2012 года
 Документы-основания: • Договор купли-продажи земельных долей от 19.10.2012 №045-01
 • Договор купли-продажи долей в земельных участках от 20.11.2012 №053
 Субъект (субъекты) права: Владельцы инвестиционных паев
 - Закрытый паевой инвестиционный фонд "Финанс-Капитальные вложения", данные о которых устанавливаются на основании данных лицевых счетов владельцев инвестиционных паев в реестре владельцев инвестиционных паев и счетов лево владельцев инвестиционных паев

Вид права: Общая долевая собственность.
 Объект права: Земельный участок для сельскохозяйственного производства, категория земель: земли сельскохозяйственного назначения, общая площадь: 1420000 кв. м, адрес (местонахождение) объекта: Участок находится примерно в 1,7 км по направлению на юг от ориентира жилой дом, расположенного за пределами участка, адрес ориентира: Пензенская область, Колышлейский район, с.Колтонское, ул.Советская, д.16

Кадастровый (или условный) номер: 58:12:7301001:31
 Существующие ограничения (обременения) права: доверительное управление о чем в Едином государственном реестре прав на недвижимое имущество и сделок с ним "26" декабря 2012 года сделана запись регистрации № 58-58-12/008/2012-017

Регистратор _____
 Коновалов _____ (подпись)


 58 АБ № 353202


РОССИЙСКАЯ ФЕДЕРАЦИЯ
 ЕДИНЫЙ ГОСУДАРСТВЕННЫЙ РЕЕСТР ПРАВ НА НЕДВИЖИМОЕ ИМУЩЕСТВО И СДЕЛОК С НИМ


ОБЯЗАТЕЛЬСТВО
О ГОСУДАРСТВЕННОЙ РЕГИСТРАЦИИ ПРАВА
 Управление Федеральной службы государственной регистрации,
 кадастра и картографии по Пензенской области

Дата выдачи: "26" декабря 2012 года
 Документы-основания: • Договор купли-продажи земельных долей от 19.10.2012 №045-01
 • Договор купли-продажи долей в земельных участках от 20.11.2012 №053
 Субъект (субъекты) права: Владельцы инвестиционных паев
 - Закрытый паевой инвестиционный фонд "Финанс-Капитальные вложения", данные о которых устанавливаются на основании данных лицевых счетов владельцев инвестиционных паев в реестре владельцев инвестиционных паев и счетов лево владельцев инвестиционных паев

Вид права: Общая долевая собственность.
 Объект права: Земельный участок для сельскохозяйственного производства, категория земель: земли сельскохозяйственного назначения, общая площадь: 1530000 кв. м, адрес (местонахождение) объекта: Участок находится примерно в 1,3 км по направлению на юго-восток от ориентира жилой дом, расположенного за пределами участка, адрес ориентира: Пензенская область, Колышлейский район, с.Колтонское, ул.Советская, д.16

Кадастровый (или условный) номер: 58:12:7301001:32
 Существующие ограничения (обременения) права: доверительное управление о чем в Едином государственном реестре прав на недвижимое имущество и сделок с ним "26" декабря 2012 года сделана запись регистрации № 58-58-12/008/2012-016

Регистратор _____
 Коновалов _____ (подпись)


 58 АБ № 353201

РОССИЙСКАЯ ФЕДЕРАЦИЯ
ЕДИНЫЙ ГОСУДАРСТВЕННЫЙ РЕЕСТР ПРАВ НА НЕДВИЖИМОЕ ИМУЩЕСТВО И СДЕЛОК С НИМ

ОБЪЯВЛЕНИЕ
О ГОСУДАРСТВЕННОЙ РЕГИСТРАЦИИ ПРАВА

Управление Федеральной службы государственной регистрации,
кадастра и картографии по Пензенской области

Дата выдачи: "27" декабря 2012 года

Документы-основания: • Договор купли-продажи земельных долей от 19.10.2012 №045-01
• Договор купли-продажи долей в земельных участках от 20.11.2012 №053

Субъект (субъекты) права: Владельцы инвестиционных паев
- Закрытый реальный паевой инвестиционный фонд "Финанс-Капитальные вложения", данные о которых устанавливаются на основании данных лицевых счетов владельцев инвестиционных паев в реестре владельцев инвестиционных паев и счетов депо владельцев инвестиционных паев

Вид права: Общая долевая собственность

Объект права: Земельный участок для сельскохозяйственного производства, категория земель: земли сельскохозяйственного назначения, общая площадь 1679478 кв. м, адрес (местонахождение) объекта: Участок находится примерно в 1980 м по направлению на юго-восток от ориентира жилой дом, расположенного за пределами участка, адрес ориентира: Пензенская область, Кольчальский район, с.Трескино, ул. Российская, д.8

Кадастровый (или условный) номер: 58:12:7802001:109

Существующие ограничения (обременения) права: доверительное управление о чем в Едином государственном реестре прав на недвижимое имущество и сделок с ним "27" декабря 2012 года сделана запись регистрации № 58-58-12/008/2012-038

Регистратор Коновалов (подпись)

58 АБ № 353218

РОССИЙСКАЯ ФЕДЕРАЦИЯ
ЕДИНЫЙ ГОСУДАРСТВЕННЫЙ РЕЕСТР ПРАВ НА НЕДВИЖИМОЕ ИМУЩЕСТВО И СДЕЛОК С НИМ

ОБЪЯВЛЕНИЕ
О ГОСУДАРСТВЕННОЙ РЕГИСТРАЦИИ ПРАВА

Управление Федеральной службы государственной регистрации,
кадастра и картографии по Пензенской области

Дата выдачи: "27" декабря 2012 года

Документы-основания: • Договор купли-продажи земельных долей от 19.10.2012 №045-01
• Договор купли-продажи долей в земельных участках от 20.11.2012 №053

Субъект (субъекты) права: Владельцы инвестиционных паев
- Закрытый реальный паевой инвестиционный фонд "Финанс-Капитальные вложения", данные о которых устанавливаются на основании данных лицевых счетов владельцев инвестиционных паев в реестре владельцев инвестиционных паев и счетов депо владельцев инвестиционных паев

Вид права: Общая долевая собственность

Объект права: Земельный участок для сельскохозяйственного производства, категория земель: земли сельскохозяйственного назначения, общая площадь 81616 кв. м, адрес (местонахождение) объекта: Участок находится примерно в 2640 м по направлению на юго-восток от ориентира жилой дом, расположенного за пределами участка, адрес ориентира: Пензенская область, Кольчальский район, с.Трескино, ул. Российская, д.8

Кадастровый (или условный) номер: 58:12:7903001:16

Существующие ограничения (обременения) права: доверительное управление о чем в Едином государственном реестре прав на недвижимое имущество и сделок с ним "27" декабря 2012 года сделана запись регистрации № 58-58-12/008/2012-037

Регистратор Коновалов (подпись)

58 АБ № 353219

РОССИЙСКАЯ ФЕДЕРАЦИЯ
ЕДИНЫЙ ГОСУДАРСТВЕННЫЙ РЕЕСТР ПРАВ НА НЕДВИЖИМОЕ ИМУЩЕСТВО И СДЕЛОК С НИМ

СВЯТАТЕЛЬСТВО
ГОСУДАРСТВЕННОЙ РЕГИСТРАЦИИ ПРАВА

Управление Федеральной службы государственной регистрации,
кадастра и картографии по Пензенской области

"27" декабря 2012 года

Дата выдачи:

Документы-основания: • Договор купли-продажи земельных долей от 19.10.2012 №045-01
• Договор купли-продажи долей в земельных участках от 20.11.2012 №053

Субъект (субъекты) права: Владельцы инвестиционных паев
- Открытый паевой инвестиционный фонд "Финанс-Капитальные вложения", данные о которых устанавливаются на основании данных лицевых счетов владельцев инвестиционных паев в реестре владельцев инвестиционных паев и счетов депо владельцев инвестиционных паев


Вид права: Общая долевая собственность


Объект права: Земельный участок для сельскохозяйственного производства, категория земель: земли сельскохозяйственного назначения, общая площадь 440022 кв. м, адрес (местонахождение) объекта: Участок находится примерно в 2800 м по направлению на юго-восток от ориентира жилой дом, расположенного за пределами участка, адрес ориентира: Пензенская область, Кольчалецкий район, с.Трескино, ул. Российская, д.8

Кадастровый (или условный) номер: 58:12:7703002:90

Существующие ограничения (обременения) права: доверительное управление о чем в Едином государственном реестре прав на недвижимое имущество и сделок с ним "27" декабря 2012 года сделана запись регистрации № 58-58-12/008/2012-036

Регистратор Коновалов Иванов

 *Иванов*

58 АБ № 353220 

РОССИЙСКАЯ ФЕДЕРАЦИЯ
ЕДИНЫЙ ГОСУДАРСТВЕННЫЙ РЕЕСТР ПРАВ НА НЕДВИЖИМОЕ ИМУЩЕСТВО И СДЕЛОК С НИМ

СВЯТАТЕЛЬСТВО
ГОСУДАРСТВЕННОЙ РЕГИСТРАЦИИ ПРАВА

Управление Федеральной службы государственной регистрации,
кадастра и картографии по Пензенской области

"28" декабря 2012 года

Дата выдачи:

Документы-основания: • Договор купли-продажи земельных долей от 19.10.2012 №045-01
• Договор купли-продажи долей в земельных участках от 20.11.2012 №053

Субъект (субъекты) права: Владельцы инвестиционных паев
- Открытый паевой инвестиционный фонд "Финанс-Капитальные вложения", данные о которых устанавливаются на основании данных лицевых счетов владельцев инвестиционных паев и реестре владельцев инвестиционных паев и счетов депо владельцев инвестиционных паев


Вид права: Общая долевая собственность


Объект права: Земельный участок для сельскохозяйственного производства, категория земель: земли сельскохозяйственного назначения, общая площадь 956501 кв. м, адрес (местонахождение) объекта: Участок находится примерно в 1400 м по направлению на юго-восток от ориентира жилой дом, расположенного за пределами участка, адрес ориентира: Пензенская область, Кольчалецкий район, с.Трескино, ул. Российская, д.8

Кадастровый (или условный) номер: 58:12:7703002:89

Существующие ограничения (обременения) права: доверительное управление о чем в Едином государственном реестре прав на недвижимое имущество и сделок с ним "28" декабря 2012 года сделана запись регистрации № 58-58-12/008/2012-035

Регистратор Коновалов Иванов

 *Иванов*

58 АБ № 353225 

РОССИЙСКАЯ ФЕДЕРАЦИЯ
ЕДИНЫЙ ГОСУДАРСТВЕННЫЙ РЕЕСТР ПРАВ НА НЕДВИЖИМОЕ ИМУЩЕСТВО И СДЕЛОК С НИМ

СВЯТАТЕЛЬСТВО
О ГОСУДАРСТВЕННОЙ РЕГИСТРАЦИИ ПРАВА

Управление Федеральной службы государственной регистрации,
кадастра и картографии по Пензенской области

Дата выдачи: "21" декабря 2012 года

Документы-основания: • Договор купли-продажи земельных долей от 24.10.2012 №046-01
• Договор купли-продажи долей в земельных участках от 22.11.2012 №054

Субъект (субъекты) права: Владельцы инвестиционных паев
- Закрытый паевой инвестиционный фонд "Финанс-Капитальные вложения", данные о которых устанавливаются на основании данных лицевых счетов владельцев инвестиционных паев в реестре владельцев инвестиционных паев и счетов депо владельцев инвестиционных паев

Вид права: Общая долевая собственность

Объект права: Земельный участок для сельскохозяйственного производства, категория земель: земли сельскохозяйственного назначения, общая площадь 45692 кв. м, адрес (местонахождение) объекта: Участок находится примерно в 1900 м, по направлению на северо-восток от ориентира жилой дом, расположенного за пределами участка, адрес ориентира: Пензенская область, Кольчипейский район, с.Березовка, ул. Перкомийская, 9

Кадастровый (или условный) номер: 58:12:7202005:201

Существующие ограничения (обременения) права: доверительное управление о чем в Едином государственном реестре прав на недвижимое имущество и сделок с ним "20" декабря 2012 года сделана запись регистрации № 58-58-12/002/2012-816

Регистратор Арханов Н. В. (подпись)

58 АБ № 309944

РОССИЙСКАЯ ФЕДЕРАЦИЯ
ЕДИНЫЙ ГОСУДАРСТВЕННЫЙ РЕЕСТР ПРАВ НА НЕДВИЖИМОЕ ИМУЩЕСТВО И СДЕЛОК С НИМ

СВЯТАТЕЛЬСТВО
О ГОСУДАРСТВЕННОЙ РЕГИСТРАЦИИ ПРАВА

Управление Федеральной службы государственной регистрации,
кадастра и картографии по Пензенской области

Дата выдачи: "21" декабря 2012 года

Документы-основания: • Договор купли-продажи долей в земельных участках от 22.11.2012 №054
• Договор купли-продажи земельных долей от 24.10.2012 №046-01

Субъект (субъекты) права: Владельцы инвестиционных паев
- Закрытый паевой инвестиционный фонд "Финанс-Капитальные вложения", данные о которых устанавливаются на основании данных лицевых счетов владельцев инвестиционных паев в реестре владельцев инвестиционных паев и счетов депо владельцев инвестиционных паев

Вид права: Общая долевая собственность


Объект права: Земельный участок для сельскохозяйственного производства, категория земель: земли сельскохозяйственного назначения, общая площадь 1074762 кв. м, адрес (местонахождение) объекта: Участок находится примерно в 1960 м по направлению на северо-восток от ориентира жилой дом, расположенного за пределами участка, адрес ориентира: Пензенская область, Кольчипейский район, с.Березовка, ул. Перкомийская, 9

Кадастровый (или условный) номер: 58:12:7202005:198


Существующие ограничения (обременения) права: доверительное управление о чем в Едином государственном реестре прав на недвижимое имущество и сделок с ним "20" декабря 2012 года сделана запись регистрации № 58-58-12/002/2012-814


Регистратор Арханов Н. В. (подпись)


58 АБ № 309945


СВЯТАТЕЛЬСТВО
 ФЕДЕРАЦИИ
О ГОСУДАРСТВЕННОЙ РЕГИСТРАЦИИ ПРАВА
 Управление Федеральной службы государственной регистрации,
 кадастра и картографии по Пензенской области


Дата выдачи: "21" декабря 2012 года
 Документы-основания: • Договор купли-продажи земельных долей от 24.10.2012 №046-01
 • Договор купли-продажи долей в земельных участках от 22.11.2012 №054
 Субъект (субъекты) права: Владельцы инвестиционных паев
 - Закрытый реальный паевой инвестиционный фонд "Финанс-Капитальные вложения", данные о которых устанавливаются на основании данных лицевых счетов владельцев инвестиционных паев в реестре владельцев инвестиционных паев и счетов депо владельцев инвестиционных паев
 Вид права: Общая долевая собственность
 Объект права: Земельный участок для сельскохозяйственного производства, категория земель: земли сельскохозяйственного назначения, общая площадь 4344747 кв. м, адрес (местонахождение) объекта: Участок находится примерно в 1760 м по направлению на юг от ориентира жилой дом, расположенного за пределами участка, адрес ориентира: Пензенская область, Колышлейский район, с.Березовка, ул. Первомайская, 9
 Кадастровый (или условный) номер: 58:12:7401011:171
 Существующие ограничения (обременения) права: доверительное управление о чем в Едином государственном реестре прав на недвижимое имущество и сделок с ним "20" декабря 2012 года сделана запись регистрации № 58-58-12/002/2012-813


Регистратор
 Артюхов Н. В. 
 (подпись)



 58 АБ № 309946


СВЯТАТЕЛЬСТВО
 ФЕДЕРАЦИИ
О ГОСУДАРСТВЕННОЙ РЕГИСТРАЦИИ ПРАВА
 Управление Федеральной службы государственной регистрации,
 кадастра и картографии по Пензенской области

Дата выдачи: "21" декабря 2012 года
 Документы-основания: • Договор купли-продажи долей в земельных участках от 22.11.2012 №054
 • Договор купли-продажи земельных долей от 24.10.2012 №046-01
 Субъект (субъекты) права: Владельцы инвестиционных паев
 - Закрытый реальный паевой инвестиционный фонд "Финанс-Капитальные вложения", данные о которых устанавливаются на основании данных лицевых счетов владельцев инвестиционных паев в реестре владельцев инвестиционных паев и счетов депо владельцев инвестиционных паев
 Вид права: Общая долевая собственность
 Объект права: Земельный участок для сельскохозяйственного производства, категория земель: земли сельскохозяйственного назначения, общая площадь 149491 кв. м, адрес (местонахождение) объекта: Участок находится примерно в 4360 м по направлению на северо-восток от ориентира жилой дом, расположенного за пределами участка, адрес ориентира: Пензенская область, Колышлейский район, с.Березовка, ул. Первомайская, 9
 Кадастровый (или условный) номер: 58:12:7202001:131
 Существующие ограничения (обременения) права: доверительное управление о чем в Едином государственном реестре прав на недвижимое имущество и сделок с ним "20" декабря 2012 года сделана запись регистрации № 58-58-12/002/2012-812

Регистратор
 Артюхов Н. В. 
 (подпись)



 58 АБ № 309947



ОБЪЯВЛЕНИЕ
О ГОСУДАРСТВЕННОЙ РЕГИСТРАЦИИ ПРАВА
 Управление Федеральной службы государственной регистрации,
 кадастра и картографии по Пензенской области

Дата выдачи: "21" декабря 2012 года
Документы-основания: • Договор купли-продажи земельных долей от 24.10.2012 №046-01
 • Договор купли-продажи долей в земельных участках от 22.11.2012 №054
Субъект (субъекты) права: Владельцам инвестиционных паев
 - Закрытый паевой инвестиционный фонд "Финанс-Капитальные вложения", данные о которых устанавливаются на основании данных лицевых счетов владельцев инвестиционных паев в реестре владельцев инвестиционных паев и счетов депо владельцев инвестиционных паев

Вид права: Общая долевая собственность
Объект права: Земельный участок для сельскохозяйственного производства, категория земель: земли сельскохозяйственного назначения, общая площадь 470651 кв. м, адрес (местонахождение) объекта: Участок находится примерно в 1080 м по направлению на юг от ориентира жилой дом, расположенного за пределами участка, адрес ориентира: Пензенская область, Кольчешейский район, с.Березовка, ул. Первомайская, 9

Кадастровый (или условный) номер: 58:12:7401011:170
Существующие ограничения (обременения) права: доверительное управление о чем в Едином государственном реестре прав на недвижимое имущество и сделок с ним "20" декабря 2012 года сделана запись регистрации № 58-58-12/002/2012-811

Регистратор Арапова Н. В.
 *Н. В. Арапова*
(подпись)


 58 АБ № 309948


ОБЪЯВЛЕНИЕ
О ГОСУДАРСТВЕННОЙ РЕГИСТРАЦИИ ПРАВА
 Управление Федеральной службы государственной регистрации,
 кадастра и картографии по Пензенской области

Дата выдачи: "21" декабря 2012 года
Документы-основания: • Договор купли-продажи земельных долей от 24.10.2012 №046-01
 • Договор купли-продажи долей в земельных участках от 22.11.2012 №054
Субъект (субъекты) права: Владельцам инвестиционных паев
 - Закрытый паевой инвестиционный фонд "Финанс-Капитальные вложения", данные о которых устанавливаются на основании данных лицевых счетов владельцев инвестиционных паев в реестре владельцев инвестиционных паев и счетов депо владельцев инвестиционных паев

Вид права: Общая долевая собственность
Объект права: Земельный участок для сельскохозяйственного производства, категория земель: земли сельскохозяйственного назначения, общая площадь 699289 кв. м, адрес (местонахождение) объекта: Участок находится примерно в 4630 м по направлению на юго-восток от ориентира жилой дом, расположенного за пределами участка, адрес ориентира: Пензенская область, Кольчешейский район, с.Березовка, ул. Первомайская, 9

Кадастровый (или условный) номер: 58:12:7202005:214
Существующие ограничения (обременения) права: доверительное управление о чем в Едином государственном реестре прав на недвижимое имущество и сделок с ним "20" декабря 2012 года сделана запись регистрации № 58-58-12/002/2012-810

Регистратор Арапова Н. В.
 *Н. В. Арапова*
(подпись)


 58 АБ № 309949

РОССИЙСКАЯ ФЕДЕРАЦИЯ
ЕДИНЫЙ ГОСУДАРСТВЕННЫЙ РЕЕСТР ПРАВ НА НЕДВИЖИМОЕ ИМУЩЕСТВО И СДЕЛОК С НИМ

ОБЛАСТЕЦАЛЬСТВО
ГОСУДАРСТВЕННОЙ РЕГИСТРАЦИИ ПРАВА

Управление Федеральной службы государственной регистрации,
кадастра и картографии по Пензенской области

Дата выдачи: "21" декабря 2012 года

Документы-основания: • Договор купли-продажи земельных долей от 24.10.2012 №046-01
• Договор купли-продажи долей в земельных участках от 22.11.2012 №054


Субъект (субъекты) права: Владельцы инвестиционных паев
- Закрытый паевой инвестиционный фонд "Финанс-Капитальные вложения", данные о которых устанавливаются на основании данных лицевых счетов владельцев инвестиционных паев и реестре владельцев инвестиционных паев и счетов депо владельцев инвестиционных паев


Вид права: Общая долевая собственность

Объект права: Земельный участок для сельскохозяйственного производства, категория земель: земли сельскохозяйственного назначения, общая площадь 425319 кв. м, адрес (местонахождение) объекта: Участок находится примерно в 4060 м по направлению на северо-восток от ориентира жилой дом, расположенного за пределами участка, адрес ориентира: Пензенская область, Камышлейский район, с.Березовка, ул. Первомайская, 9

Кадастровый (или условный) номер: 58:12:7202001:133

Существующие ограничения (обременения) права: доверительное управление о чем в Едином государственном реестре прав на недвижимое имущество и сделок с ним "20" декабря 2012 года сделана запись регистрации № 58-58-12/002/2012-809

Регистратор: Артюхов И. В.  (подпись)

58 АБ № 309950 

РОССИЙСКАЯ ФЕДЕРАЦИЯ
ЕДИНЫЙ ГОСУДАРСТВЕННЫЙ РЕЕСТР ПРАВ НА НЕДВИЖИМОЕ ИМУЩЕСТВО И СДЕЛОК С НИМ

ОБЛАСТЕЦАЛЬСТВО
ГОСУДАРСТВЕННОЙ РЕГИСТРАЦИИ ПРАВА

Управление Федеральной службы государственной регистрации,
кадастра и картографии по Пензенской области

Дата выдачи: "21" декабря 2012 года

Документы-основания: • Договор купли-продажи земельных долей от 24.10.2012 №046-01
• Договор купли-продажи долей в земельных участках от 22.11.2012 №054

Субъект (субъекты) права: Владельцы инвестиционных паев
- Закрытый паевой инвестиционный фонд "Финанс-Капитальные вложения", данные о которых устанавливаются на основании данных лицевых счетов владельцев инвестиционных паев и реестре владельцев инвестиционных паев и счетов депо владельцев инвестиционных паев

Вид права: Общая долевая собственность


Объект права: Земельный участок для сельскохозяйственного производства, категория земель: земли сельскохозяйственного назначения, общая площадь 581227 кв. м, адрес (местонахождение) объекта: Участок находится примерно в 1000 м по направлению на юго-запад от ориентира жилой дом, расположенного за пределами участка, адрес ориентира: Пензенская область, Камышлейский район, с.Березовка, ул. Первомайская, 9

Кадастровый (или условный) номер: 58:12:7401011:169

Существующие ограничения (обременения) права: доверительное управление о чем в Едином государственном реестре прав на недвижимое имущество и сделок с ним "20" декабря 2012 года сделана запись регистрации № 58-58-12/002/2012-808


Регистратор: Артюхов И. В.  (подпись)


58 АБ № 309951 


РОССИЙСКАЯ ФЕДЕРАЦИЯ
 ЕДИННЫЙ ГОСУДАРСТВЕННЫЙ РЕЕСТР ПРАВ НА НЕДВИЖИМОЕ ИМУЩЕСТВО И СДЕЛОК С НИМ


СВИДЕТЕЛЬСТВО
О ГОСУДАРСТВЕННОЙ РЕГИСТРАЦИИ ПРАВА
 Управление Федеральной службы государственной регистрации,
 кадастра и картографии по Пензенской области

Дата выдачи: "20" декабря 2012 года
 Документы-основания: • Договор купли-продажи долей в земельных участках от 22.11.2012 №054
 • Договор купли-продажи земельных долей от 24.10.2012 №046-01
 Субъект (субъекты) права: Владельцы инвестиционных паев
 - Закрытый паевой инвестиционный фонд "Финан-Капитальные вложения", данные о которых устанавливаются на основании данных лицевых счетов владельцев инвестиционных паев в реестре владельцев инвестиционных паев и счетов депо владельцев инвестиционных паев
 Вид права: Общая долевая собственность
 Объект права: Земельный участок для сельскохозяйственного производства, категория земель: земли сельскохозяйственного назначения, общая площадь 612384 кв. м, адрес (местонахождение) объекта: Участок находится примерно в 3150 м по направлению на северо-восток от ориентира жилой дом, расположенного за пределами участка, адрес ориентира: Пензенская область, Кольчальский район, с.Березовка, ул. Первомайская, 9
 Кадастровый (или условный) номер: 58:12:7202001:132
 Существующие ограничения (обременения) права: доверительное управление о чем в Едином государственном реестре прав на недвижимое имущество и сделок с ним "20" декабря 2012 года сделана запись регистрации № 58-58-12/002/2012-807

Регистратор Аряпова Н.Ф.
 (подпись)





58 АБ № 309911


РОССИЙСКАЯ ФЕДЕРАЦИЯ
 ЕДИННЫЙ ГОСУДАРСТВЕННЫЙ РЕЕСТР ПРАВ НА НЕДВИЖИМОЕ ИМУЩЕСТВО И СДЕЛОК С НИМ


СВИДЕТЕЛЬСТВО
О ГОСУДАРСТВЕННОЙ РЕГИСТРАЦИИ ПРАВА
 Управление Федеральной службы государственной регистрации,
 кадастра и картографии по Пензенской области

Дата выдачи: "20" декабря 2012 года
 Документы-основания: • Договор купли-продажи земельных долей от 24.10.2012 №046-01
 • Договор купли-продажи долей в земельных участках от 22.11.2012 №054
 Субъект (субъекты) права: Владельцы инвестиционных паев
 - Закрытый паевой инвестиционный фонд "Финан-Капитальные вложения", данные о которых устанавливаются на основании данных лицевых счетов владельцев инвестиционных паев в реестре владельцев инвестиционных паев и счетов депо владельцев инвестиционных паев
 Вид права: Общая долевая собственность
 Объект права: Земельный участок для сельскохозяйственного производства, категория земель: земли сельскохозяйственного назначения, общая площадь 2506630 кв. м, адрес (местонахождение) объекта: Участок находится примерно в 5930 м по направлению на северо-запад от ориентира жилой дом, расположенного за пределами участка, адрес ориентира: Пензенская область, Кольчальский район, с.Березовка, ул. Первомайская, 9
 Кадастровый (или условный) номер: 58:12:7003001:180
 Существующие ограничения (обременения) права: доверительное управление о чем в Едином государственном реестре прав на недвижимое имущество и сделок с ним "20" декабря 2012 года сделана запись регистрации № 58-58-12/002/2012-806

Регистратор Аряпова Н.Ф.
 (подпись)



58 АБ № 309910


ОБЪЯВЛЕНИЕ
О ГОСУДАРСТВЕННОЙ РЕГИСТРАЦИИ ПРАВА
 Управление Федеральной службы государственной регистрации,
 кадастра и картографии по Пензенской области

Дата выдачи: "20" декабря 2012 года
Документы-основания: • Договор купли-продажи долей в земельных участках от 22.11.2012 №604

• Договор купли-продажи земельных долей от 24.10.2012 №6046-01

Субъект (субъекты) права: Владельцы инвестиционных паев
 - Закрытый паевой инвестиционный фонд "Финанс-Капитальные вложения", данные о которых устанавливаются на основании данных лицевых счетов владельцев инвестиционных паев в реестре владельцев инвестиционных паев и счетов депо владельцев инвестиционных паев

Вид права: Общая долевая собственность

Объект права: Земельный участок для сельскохозяйственного производства, категория земель: земли сельскохозяйственного назначения, общая площадь 77981 кв. м, адрес (местонахождение) объекта: Участок находится примерно в 1750 м по направлению на юго-восток от ориентира жилой дом, расположенного за пределами участка, адрес ориентира: Пензенская область, Колышлейский район, с.Березовка, ул. Первомайская, 9


Кадастровый (или условный) номер: 58:12:7401011:173

Существующие ограничения (обременения) права: доверительное управление о чем в Едином государственном реестре прав на недвижимое имущество и сделок с ним "20" декабря 2012 года сделана запись регистрации № 58-58-12/002/2012-805

Регистратор Арапова Н.В. 

 (подпись)

58 АБ № 309909 


ОБЪЯВЛЕНИЕ
О ГОСУДАРСТВЕННОЙ РЕГИСТРАЦИИ ПРАВА
 Управление Федеральной службы государственной регистрации,
 кадастра и картографии по Пензенской области

Дата выдачи: "20" декабря 2012 года
Документы-основания: • Договор купли-продажи долей в земельных участках от 22.11.2012 №604

• Договор купли-продажи земельных долей от 24.10.2012 №6046-01



Субъект (субъекты) права: Владельцы инвестиционных паев
 - Закрытый паевой инвестиционный фонд "Финанс-Капитальные вложения", данные о которых устанавливаются на основании данных лицевых счетов владельцев инвестиционных паев в реестре владельцев инвестиционных паев и счетов депо владельцев инвестиционных паев


Вид права: Общая долевая собственность

Объект права: Земельный участок для сельскохозяйственного производства, категория земель: земли сельскохозяйственного назначения, общая площадь 1403752 кв. м, адрес (местонахождение) объекта: Участок находится примерно в 1450 м по направлению на юго-восток от ориентира жилой дом, расположенного за пределами участка, адрес ориентира: Пензенская область, Колышлейский район, с.Березовка, ул. Первомайская, 9

Кадастровый (или условный) номер: 58:12:7401011:172

Существующие ограничения (обременения) права: доверительное управление о чем в Едином государственном реестре прав на недвижимое имущество и сделок с ним "20" декабря 2012 года сделана запись регистрации № 58-58-12/002/2012-804

Регистратор Арапова Н.В. 

 (подпись)

58 АБ № 309908 

РОССИЙСКАЯ ФЕДЕРАЦИЯ
ЕДИНЫЙ ГОСУДАРСТВЕННЫЙ РЕЕСТР ПРАВ НА НЕДВИЖИМОЕ ИМУЩЕСТВО И СДЕЛОК С НИМ

ОБНАРУЖЕНО
О ГОСУДАРСТВЕННОЙ РЕГИСТРАЦИИ ПРАВА

Управление Федеральной службы государственной регистрации,
кадастра и картографии по Пензенской области

Дата выдачи: "20" декабря 2012 года

Документы-основания: • Договор купли-продажи долей в земельных участках от 22.11.2012 №054

• Договор купли-продажи земельных долей от 24.10.2012 №046-01


Субъект (субъекты) права: Владельцы инвестиционных паев
- Закрытый паевой инвестиционный фонд "Финив-Капитальные вложения", данные о которых устанавливаются на основании данных лицевых счетов владельцев инвестиционных паев в реестре владельцев инвестиционных паев и счетов депо владельцев инвестиционных паев


Вид права: Общая долевая собственность


Объект права: Земельный участок для сельскохозяйственного производства, категория земель: земли сельскохозяйственного назначения, общая площадь 1170316 кв. м, адрес (местонахождение) объекта: Участок находится примерно в 3450 м по направлению на юго-восток от ориентира жилой дом, расположенного за пределами участка, адрес ориентира: Пензенская область, Колышлейский район, с.Березовка, ул. Первомайская, д.9

Кадастровый (или условный) номер: 58:12:7202005:210

Существующие ограничения (обременения) права: доверительное управление о чем в Едином государственном реестре прав на недвижимое имущество и сделок с ним "20" декабря 2012 года сделана запись регистрации № 58-58-12/002/2012-803

Регистратор Арапова Н. В. 
(подпись)



58 АБ № 309907 

РОССИЙСКАЯ ФЕДЕРАЦИЯ
ЕДИНЫЙ ГОСУДАРСТВЕННЫЙ РЕЕСТР ПРАВ НА НЕДВИЖИМОЕ ИМУЩЕСТВО И СДЕЛОК С НИМ

ОБНАРУЖЕНО
О ГОСУДАРСТВЕННОЙ РЕГИСТРАЦИИ ПРАВА

Управление Федеральной службы государственной регистрации,
кадастра и картографии по Пензенской области

Дата выдачи: "20" декабря 2012 года

Документы-основания: • Договор купли-продажи долей в земельных участках от 22.11.2012 №054

• Договор купли-продажи земельных долей от 24.10.2012 №046-01


Субъект (субъекты) права: Владельцы инвестиционных паев
- Закрытый паевой инвестиционный фонд "Финив-Капитальные вложения", данные о которых устанавливаются на основании данных лицевых счетов владельцев инвестиционных паев в реестре владельцев инвестиционных паев и счетов депо владельцев инвестиционных паев


Вид права: Общая долевая собственность


Объект права: Земельный участок для сельскохозяйственного производства, категория земель: земли сельскохозяйственного назначения, общая площадь 339259 кв. м, адрес (местонахождение) объекта: Участок находится примерно в 3450 м по направлению на северо-восток от ориентира жилой дом, расположенного за пределами участка, адрес ориентира: Пензенская область, Колышлейский район, с.Березовка, ул. Первомайская, д.9

Кадастровый (или условный) номер: 58:12:7202005:211

Существующие ограничения (обременения) права: доверительное управление о чем в Едином государственном реестре прав на недвижимое имущество и сделок с ним "20" декабря 2012 года сделана запись регистрации № 58-58-12/002/2012-802

Регистратор Арапова Н. В. 
(подпись)




58 АБ № 309906 


ОБЪЯВЛЕНИЕ
О ГОСУДАРСТВЕННОЙ РЕГИСТРАЦИИ ПРАВА
 Управление Федеральной службы государственной регистрации,
 кадастра и картографии по Пензенской области

Дата выдачи: "20" декабря 2012 года
Документы-основания: • Договор купли-продажи долей в земельных участках от 22.11.2012 №054
 • Договор купли-продажи земельных долей от 24.10.2012 №046-01
Субъект (субъекты) права: Владельцы инвестиционных паев
 - Закрытый паевой инвестиционный фонд "Финан-Капитальные вложения", данные о которых устанавливаются на основании данных лицевых счетов владельцев инвестиционных паев в реестре владельцев инвестиционных паев и счетов депо владельцев инвестиционных паев


Вид права: Общая долевая собственность
Объект права: Земельный участок для сельскохозяйственного производства, категория земель: земли сельскохозяйственного назначения, общая площадь 1140072 кв. м, адрес (местонахождение) объекта: Участок находится примерно в 3120 м. по направлению на северо-восток от ориентира жилой дом, расположенного за пределами участка, адрес ориентира: Пензенская область, Колышлейский район, с.Березовка, ул. Первомайская, 9

Кадастровый (или условный) номер: 58:12:7202005:209
Существующие ограничения (обременения) права: доверительное управление о чем в Едином государственном реестре прав на недвижимое имущество и сделок с ним "20" декабря 2012 года сделана запись регистрации № 58-58-12/002/2012-801

Регистратор
 Арапова Н. В. 
 м.п. (подпись)




58 АБ № 309905



ОБЪЯВЛЕНИЕ
О ГОСУДАРСТВЕННОЙ РЕГИСТРАЦИИ ПРАВА
 Управление Федеральной службы государственной регистрации,
 кадастра и картографии по Пензенской области

Дата выдачи: "20" декабря 2012 года
Документы-основания: • Договор купли-продажи земельных долей от 24.10.2012 №046-01
 • Договор купли-продажи земельных долей от 19.10.2012 №045
Субъект (субъекты) права: Владельцы инвестиционных паев
 - Закрытый паевой инвестиционный фонд "Финан-Капитальные вложения", данные о которых устанавливаются на основании данных лицевых счетов владельцев инвестиционных паев в реестре владельцев инвестиционных паев и счетов депо владельцев инвестиционных паев


Вид права: Общая долевая собственность
Объект права: Земельный участок для сельскохозяйственного производства, категория земель: земли сельскохозяйственного назначения, общая площадь 45687 кв. м, адрес (местонахождение) объекта: Участок находится примерно в 1430 м. по направлению на северо-восток от ориентира жилой дом, расположенного за пределами участка, адрес ориентира: Пензенская область, Колышлейский район, с.Березовка, ул. Первомайская, 9

Кадастровый (или условный) номер: 58:12:7202005:202
Существующие ограничения (обременения) права: доверительное управление о чем в Едином государственном реестре прав на недвижимое имущество и сделок с ним "20" декабря 2012 года сделана запись регистрации № 58-58-12/002/2012-800

Регистратор
 Арапова Н. В. 
 м.п. (подпись)




58 АБ № 309904


ОБНАРУЖЕНО
О ГОСУДАРСТВЕННОЙ РЕГИСТРАЦИИ ПРАВА
 Управление Федеральной службы государственной регистрации,
 кадастра и картографии по Пензенской области


Дата выдачи: "20" декабря 2012 года
Документы-основания: • Договор купли-продажи земельных долей от 19.10.2012 №045
 • Договор купли-продажи земельных долей от 24.10.2012 №046-01
Субъект (субъекты) права: Владельцы инвестиционных паев
 - Закрытый паевой инвестиционный фонд "Финанс-Капитальные вложения", данные о которых устанавливаются на основании данных лицевых счетов владельцев инвестиционных паев в реестре владельцев инвестиционных паев и счетов депо владельцев инвестиционных паев

Вид права: Общая долевая собственность
Объект права: Земельный участок для сельскохозяйственного производства, категория земель: земли сельскохозяйственного назначения, общая площадь 808678 кв. м, адрес (местонахождение) объекта: Участок находится примерно в 3520 м по направлению на северо-восток от ориентира жилой дом, расположенного за пределами участка, адрес ориентира: Пензенская область, Кольшлейский район, с.Березовка, ул. Первомайская, 9

Кадастровый (или условный) номер: 58:12:7202001:130
Существующие ограничения (обременения) права: доверительное управление о чем в Едином государственном реестре прав на недвижимое имущество и сделок с ним "20" декабря 2012 года сделана запись регистрации № 58-58-12/002/2012-799

Регистратор
 Артамова Н. В. 
 м.п. (подпись)


58 АБ № 309903


ОБНАРУЖЕНО
О ГОСУДАРСТВЕННОЙ РЕГИСТРАЦИИ ПРАВА
 Управление Федеральной службы государственной регистрации,
 кадастра и картографии по Пензенской области


Дата выдачи: "20" декабря 2012 года
Документы-основания: • Договор купли-продажи земельных долей от 19.10.2012 №045
 • Договор купли-продажи земельных долей от 24.10.2012 №046-01
Субъект (субъекты) права: Владельцы инвестиционных паев
 - Закрытый паевой инвестиционный фонд "Финанс-Капитальные вложения", данные о которых устанавливаются на основании данных лицевых счетов владельцев инвестиционных паев в реестре владельцев инвестиционных паев и счетов депо владельцев инвестиционных паев

Вид права: Общая долевая собственность
Объект права: Земельный участок для сельскохозяйственного производства, категория земель: земли сельскохозяйственного назначения, общая площадь 996537 кв. м, адрес (местонахождение) объекта: Участок находится примерно в 1410 м по направлению на северо-восток от ориентира жилой дом, расположенного за пределами участка, адрес ориентира: Пензенская область, Кольшлейский район, с.Березовка, ул. Первомайская, д.9

Кадастровый (или условный) номер: 58:12:7202005:252
Существующие ограничения (обременения) права: доверительное управление о чем в Едином государственном реестре прав на недвижимое имущество и сделок с ним "20" декабря 2012 года сделана запись регистрации № 58-58-12/002/2012-798

Регистратор
 Артамова Н. В. 
 м.п. (подпись)


58 АБ № 309902



ОБЛАСТНОЕ УПРАВЛЕНИЕ
ГОСУДАРСТВЕННОЙ РЕГИСТРАЦИИ ПРАВА
 Управление Федеральной службы государственной регистрации,
 кадастра и картографии по Пензенской области


Дата выдачи: "20" декабря 2012 года
Документы-основания: • Договор купли-продажи земельных долей от 24.10.2012 №046-01
 • Договор купли-продажи долей в земельных участках от 22.11.2012 №054
Субъект (субъекты) права: Владельцы инвестиционных паев
 - Закрытый рентный паевой инвестиционный фонд "Финанс-Капитальные вложения", данные о которых устанавливаются на основании данных лицевых счетов владельцев инвестиционных паев в реестре владельцев инвестиционных паев и счетов депо владельцев инвестиционных паев

Вид права: Общая долевая собственность
Объект права: Земельный участок для сельскохозяйственного производства, категория земель: земли сельскохозяйственного назначения, общая площадь 180476 кв. м, адрес (местонахождение) объекта: Участок находится примерно в 1410 м по направлению на северо-восток от ориентира жилой дом, расположенного за пределами участка, адрес ориентира: Пензенская область, Коммунальный район, с.Березовка, ул. Первомайская, д.9

Кадастровый (или условный) номер: 58:12:7202005-253
Существующие ограничения (обременения) права: доверительное управление о чем в Едином государственном реестре прав на недвижимое имущество и сделок с ним "20" декабря 2012 года сделана запись регистрации № 58-58-12/002/2012-796

Регистратор  Аралов Н. В. (подпись)


58 АБ № 309901 



ОБЛАСТНОЕ УПРАВЛЕНИЕ
ГОСУДАРСТВЕННОЙ РЕГИСТРАЦИИ ПРАВА
 Управление Федеральной службы государственной регистрации,
 кадастра и картографии по Пензенской области

Дата выдачи: "25" декабря 2012 года
Документы-основания: • Договор купли-продажи долей в земельных участках от 16.11.2012 №049
 • Договор купли-продажи земельных долей от 19.10.2012 №045-01
Субъект (субъекты) права: Владельцы инвестиционных паев
 - Закрытый рентный паевой инвестиционный фонд "Финанс-Капитальные вложения", данные о которых устанавливаются на основании данных лицевых счетов владельцев инвестиционных паев в реестре владельцев инвестиционных паев и счетов депо владельцев инвестиционных паев

Вид права: Общая долевая собственность
Объект права: Земельный участок для сельскохозяйственного производства, категория земель: земли сельскохозяйственного назначения, общая площадь 193000 кв. м, адрес (местонахождение) объекта: Участок находится примерно в 3 км. по направлению на север от ориентира жилой дом, расположенного за пределами участка, адрес ориентира: Пензенская область, Коммунальный район, с.Липати, ул.Вырубная, д.17

Кадастровый (или условный) номер: 58:12:7001002-15
Существующие ограничения (обременения) права: доверительное управление о чем в Едином государственном реестре прав на недвижимое имущество и сделок с ним "25" декабря 2012 года сделана запись регистрации № 58-58-12/002/2012-969

Регистратор  Коновалов Н. В. (подпись)

58 АБ № 353110 

РОССИЙСКАЯ ФЕДЕРАЦИЯ
ЕДИНЫЙ ГОСУДАРСТВЕННЫЙ РЕЕСТР ПРАВ НА НЕДВИЖИМОЕ ИМУЩЕСТВО И СДЕЛОК С НИМ

СВИДЕТЕЛЬСТВО
О ГОСУДАРСТВЕННОЙ РЕГИСТРАЦИИ ПРАВА

Управление Федеральной службы государственной регистрации,
кадастра и картографии по Пензенской области

Дата выдачи: "25" декабря 2012 года

Документы-основания: • Договор купли-продажи долей в земельных участках от 16.11.2012 №049

• Договор купли-продажи земельных долей от 19.10.2012 №045-01

Субъект (субъекты) права: Владельцы инвестиционных паев
- Закрытый паевой инвестиционный фонд "Финанс-Капитальные вложения", данные о которых устанавливаются на основании данных лицевых счетов владельцев инвестиционных паев в реестре владельцев инвестиционных паев и счетов депо владельцев инвестиционных паев

Вид права: Общая долевая собственность

Объект права: Земельный участок для сельскохозяйственного производства, категория земля: земли сельскохозяйственного назначения, общая площадь 1102978 кв. м, адрес (местонахождение) объекта: Участок находится примерно в 3890 м по направлению на юго-восток от ориентира нежилое здание, расположенного за пределами участка, адрес ориентира: Пензенская область, Кольчешейский район, с.Сумы, пл.Центральная, д.2-1

Кадастровый (или условный) номер: 58:12:7801002:17

Существующие ограничения (обременения) права: доверительное управление о чем в Едином государственном реестре прав на недвижимое имущество и сделок с ним "25" декабря 2012 года сделана запись регистрации № 58-58-12/002/2012-967

Регистратор Коновалова Е. В. (подпись)

58 АБ № 353108

РОССИЙСКАЯ ФЕДЕРАЦИЯ
ЕДИНЫЙ ГОСУДАРСТВЕННЫЙ РЕЕСТР ПРАВ НА НЕДВИЖИМОЕ ИМУЩЕСТВО И СДЕЛОК С НИМ

СВИДЕТЕЛЬСТВО
О ГОСУДАРСТВЕННОЙ РЕГИСТРАЦИИ ПРАВА

Управление Федеральной службы государственной регистрации,
кадастра и картографии по Пензенской области

Дата выдачи: "25" декабря 2012 года

Документы-основания: • Договор купли-продажи долей в земельных участках от 16.11.2012 №049

• Договор купли-продажи земельных долей от 19.10.2012 №045-01

Субъект (субъекты) права: Владельцы инвестиционных паев
- Закрытый паевой инвестиционный фонд "Финанс-Капитальные вложения", данные о которых устанавливаются на основании данных лицевых счетов владельцев инвестиционных паев в реестре владельцев инвестиционных паев и счетов депо владельцев инвестиционных паев

Вид права: Общая долевая собственность

Объект права: Земельный участок для сельскохозяйственного производства, категория земля: земли сельскохозяйственного назначения, общая площадь 1742995 кв. м, адрес (местонахождение) объекта: Участок находится примерно в 4860 м по направлению на северо-восток от ориентира нежилое здание, расположенного за пределами участка, адрес ориентира: Пензенская область, Кольчешейский район, с.Сумы, пл.Центральная, д.2-1

Кадастровый (или условный) номер: 58:12:7801002:16

Существующие ограничения (обременения) права: доверительное управление о чем в Едином государственном реестре прав на недвижимое имущество и сделок с ним "25" декабря 2012 года сделана запись регистрации № 58-58-12/002/2012-966

Регистратор Коновалова Е. В. (подпись)

58 АБ № 353107


ОБЛАСТНОЕ
УПРАВЛЕНИЕ
ФЕДЕРАЛЬНОЙ СЛУЖБЫ ГОСУДАРСТВЕННОЙ РЕГИСТРАЦИИ,
КАДАСТРА И КАРТОГРАФИИ ПО ПЕНЗЕНСКОЙ ОБЛАСТИ


СВИДЕТЕЛЬСТВО
О ГОСУДАРСТВЕННОЙ РЕГИСТРАЦИИ ПРАВА
 Управление Федеральной службы государственной регистрации,
 кадастра и картографии по Пензенской области

Дата выдачи: "25" декабря 2012 года
 Документы-основания: • Договор купли-продажи долей в земельных участках от 16.11.2012 №049
 • Договор купли-продажи земельных долей от 19.10.2012 №045-01
 Субъект (субъекты) права: Владельцы инвестиционных паев
 - Закрытый паевой инвестиционный фонд "Финанс-Капитальные вложения", данные о которых устанавливаются на основании данных лицевых счетов владельцев инвестиционных паев и реестре владельцев инвестиционных паев и счетов депо владельцев инвестиционных паев

Вид права: Общая долевая собственность
Объект права: Земельный участок для сельскохозяйственного производства, категория земель: земли сельскохозяйственного назначения, общая площадь 11664 кв. м, адрес (местонахождение) объекта: Участок находится примерно в 5540 м по направлению на северо-восток от ориентира нежилое здание, расположенного за пределами участка, адрес ориентира: Пензенская область, Колышлейский район, с.Сумы, пл.Центральная, д.2-1

Кадастровый (или условный) номер: 58:12:7801002:23
Существующие ограничения (обременения) права: доверительное управление о чем в Едином государственном реестре прав на недвижимое имущество и сделок с ним "25" декабря 2012 года сделана запись регистрации № 58-58-12/002/2012-965

Регистратор _____
 Коновалов И.В. (подпись)


 58 АБ № 353106


ОБЛАСТНОЕ
УПРАВЛЕНИЕ
ФЕДЕРАЛЬНОЙ СЛУЖБЫ ГОСУДАРСТВЕННОЙ РЕГИСТРАЦИИ,
КАДАСТРА И КАРТОГРАФИИ ПО ПЕНЗЕНСКОЙ ОБЛАСТИ

СВИДЕТЕЛЬСТВО
О ГОСУДАРСТВЕННОЙ РЕГИСТРАЦИИ ПРАВА
 Управление Федеральной службы государственной регистрации,
 кадастра и картографии по Пензенской области

Дата выдачи: "25" декабря 2012 года
 Документы-основания: • Договор купли-продажи долей в земельных участках от 16.11.2012 №049
 • Договор купли-продажи земельных долей от 19.10.2012 №045-01
 Субъект (субъекты) права: Владельцы инвестиционных паев
 - Закрытый паевой инвестиционный фонд "Финанс-Капитальные вложения", данные о которых устанавливаются на основании данных лицевых счетов владельцев инвестиционных паев и реестре владельцев инвестиционных паев и счетов депо владельцев инвестиционных паев

Вид права: Общая долевая собственность
Объект права: Земельный участок для сельскохозяйственного производства, категория земель: земли сельскохозяйственного назначения, общая площадь 1064451 кв. м, адрес (местонахождение) объекта: Участок находится примерно в 150 м по направлению на север от ориентира нежилое здание, расположенного за пределами участка, адрес ориентира: Пензенская область, Колышлейский район, с.Сумы, пл.Центральная, д.2-1

Кадастровый (или условный) номер: 58:12:7703001:19
Существующие ограничения (обременения) права: доверительное управление о чем в Едином государственном реестре прав на недвижимое имущество и сделок с ним "25" декабря 2012 года сделана запись регистрации № 58-58-12/002/2012-964

Регистратор _____
 Коновалов И.В. (подпись)


 58 АБ № 353105

РОССИЙСКАЯ ФЕДЕРАЦИЯ
ЕДИНЫЙ ГОСУДАРСТВЕННЫЙ РЕЕСТР ПРАВ НА НЕДВИЖИМОЕ ИМУЩЕСТВО И СДЕЛОК С НИМ

СВИДЕТЕЛЬСТВО
О ГОСУДАРСТВЕННОЙ РЕГИСТРАЦИИ ПРАВА

Управление Федеральной службы государственной регистрации,
кадастра и картографии по Пензенской области

Дата выдачи: "25" декабря 2012 года

Документы-основания: • Договор купли-продажи долей в земельных участках от 16.11.2012 №049

• Договор купли-продажи земельных долей от 19.10.2012 №045-01

Субъект (субъекты) права: Владельцы инвестиционных паев
- Закрытый паевой инвестиционный фонд "Финанс-Капитальные вложения", данные о которых устанавливаются на основании данных лицевых счетов владельцев инвестиционных паев в реестре владельцев инвестиционных паев и счетов депо владельцев инвестиционных паев

Вид права: Общая долевая собственность

Объект права: Земельный участок для сельскохозяйственного производства, категория земель: земли сельскохозяйственного назначения, общая площадь 1221041 кв. м, адрес (местонахождение) объекта: Участок находится примерно в 3420 м по направлению на юго-восток от ориентира нежилое здание, расположенного за пределами участка, адрес ориентира: Пензенская область, Колышлейский район, с.Сумы, пл.Центральная, д.2-1

Кадастровый (или условный) номер: 58:12:7801002:19

Существующие ограничения (обременения) права: доверительное управление о чем в Едином государственном реестре прав на недвижимое имущество и сделок с ним "25" декабря 2012 года сделана запись регистрации № 58-58-12/002/2012-963

Регистратор Коновалов И.В. (подпись)

58 АБ № 353104

РОССИЙСКАЯ ФЕДЕРАЦИЯ
ЕДИНЫЙ ГОСУДАРСТВЕННЫЙ РЕЕСТР ПРАВ НА НЕДВИЖИМОЕ ИМУЩЕСТВО И СДЕЛОК С НИМ

СВИДЕТЕЛЬСТВО
О ГОСУДАРСТВЕННОЙ РЕГИСТРАЦИИ ПРАВА

Управление Федеральной службы государственной регистрации,
кадастра и картографии по Пензенской области

Дата выдачи: "25" декабря 2012 года

Документы-основания: • Договор купли-продажи долей в земельных участках от 16.11.2012 №049

• Договор купли-продажи земельных долей от 19.10.2012 №045-01

Субъект (субъекты) права: Владельцы инвестиционных паев
- Закрытый паевой инвестиционный фонд "Финанс-Капитальные вложения", данные о которых устанавливаются на основании данных лицевых счетов владельцев инвестиционных паев в реестре владельцев инвестиционных паев и счетов депо владельцев инвестиционных паев

Вид права: Общая долевая собственность

Объект права: Земельный участок для сельскохозяйственного производства, категория земель: земли сельскохозяйственного назначения, общая площадь 1822078 кв. м, адрес (местонахождение) объекта: Участок находится примерно в 2510 м по направлению на юго-восток от ориентира нежилое здание, расположенного за пределами участка, адрес ориентира: Пензенская область, Колышлейский район, с.Сумы, пл.Центральная, д.2-1

Кадастровый (или условный) номер: 58:12:7802001:107

Существующие ограничения (обременения) права: доверительное управление о чем в Едином государственном реестре прав на недвижимое имущество и сделок с ним "25" декабря 2012 года сделана запись регистрации № 58-58-12/002/2012-962

Регистратор Коновалов И.В. (подпись)

58 АБ № 353103

РОССИЙСКАЯ ФЕДЕРАЦИЯ
ЕДИНЫЙ ГОСУДАРСТВЕННЫЙ РЕЕСТР ПРАВ НА НЕДВИЖИМОЕ ИМУЩЕСТВО И СДЕЛОК С НИМ

ОБЪЯВЛЕНИЕ
О ГОСУДАРСТВЕННОЙ РЕГИСТРАЦИИ ПРАВА

Управление Федеральной службы государственной регистрации,
кадастра и картографии по Пензенской области

Дата выдачи: "25" декабря 2012 года
 Документы-основания: • Договор купли-продажи долей в земельных участках от 16.11.2012 №049
 • Договор купли-продажи земельных долей от 19.10.2012 №045-01

Субъект (субъекты) права: Владельцы инвестиционных паев
 - Закрытый паевой инвестиционный фонд "Финанс-Капитальные вложения", данные о которых устанавливаются на основании данных лицевых счетов владельцев инвестиционных паев в реестре владельцев инвестиционных паев и счетов депо владельцев инвестиционных паев

Вид права: Общая долевая собственность
Объект права: Земельный участок для сельскохозяйственного производства, категория земель: земли сельскохозяйственного назначения, общая площадь 634321 кв. м, адрес (местонахождение) объекта: Участок находится примерно в 4300 м по направлению на юго-восток от ориентира нежилое здание, расположенного за пределами участка, адрес ориентира: Пензенская область, Кольчидейский район, с.Сумы, пл.Центральная, д.2-1

Кадастровый (или условный) номер: 58:12:7802001:108

Существующие ограничения (обременения) права: доверительное управление о чем в Едином государственном реестре прав на недвижимое имущество и сделок с ним "25" декабря 2012 года сделана запись регистрации № 58-58-12/002/2012-960

Регистратор _____ Коновалов _____ (подпись)



58 АБ № 353102 

РОССИЙСКАЯ ФЕДЕРАЦИЯ
ЕДИНЫЙ ГОСУДАРСТВЕННЫЙ РЕЕСТР ПРАВ НА НЕДВИЖИМОЕ ИМУЩЕСТВО И СДЕЛОК С НИМ

ОБЪЯВЛЕНИЕ
О ГОСУДАРСТВЕННОЙ РЕГИСТРАЦИИ ПРАВА

Управление Федеральной службы государственной регистрации,
кадастра и картографии по Пензенской области

Дата выдачи: "25" декабря 2012 года
 Документы-основания: • Договор купли-продажи долей в земельных участках от 16.11.2012 №049
 • Договор купли-продажи земельных долей от 19.10.2012 №045-01

Субъект (субъекты) права: Владельцы инвестиционных паев
 - Закрытый паевой инвестиционный фонд "Финанс-Капитальные вложения", данные о которых устанавливаются на основании данных лицевых счетов владельцев инвестиционных паев и счетов депо владельцев инвестиционных паев


Вид права: Общая долевая собственность
Объект права: Земельный участок для сельскохозяйственного производства, категория земель: земли сельскохозяйственного назначения, общая площадь 1322822 кв. м, адрес (местонахождение) объекта: Участок находится примерно в 3000 м, по направлению на юго-восток от ориентира нежилое здание, расположенного за пределами участка, адрес ориентира: Пензенская область, Кольчидейский район, с.Сумы, пл.Центральная, д.2-1

Кадастровый (или условный) номер: 58:12:7801002:18

Существующие ограничения (обременения) права: доверительное управление о чем в Едином государственном реестре прав на недвижимое имущество и сделок с ним "25" декабря 2012 года сделана запись регистрации № 58-58-12/002/2012-959

Регистратор _____ Коновалов _____ (подпись)



58 АБ № 353101 

РОССИЙСКАЯ ФЕДЕРАЦИЯ
ЕДИНЫЙ ГОСУДАРСТВЕННЫЙ РЕЕСТР ПРАВ НА НЕДВИЖИМОЕ ИМУЩЕСТВО И СДЕЛОК С НИМ

СВИДЕТЕЛЬСТВО
О ГОСУДАРСТВЕННОЙ РЕГИСТРАЦИИ ПРАВА

Управление Федеральной службы государственной регистрации,
кадастра и картографии по Пензенской области

Дата выдачи: "24" декабря 2012 года

Документы-основания: • Договор купли-продажи долей в земельных участках от 16.11.2012 №049

• Договор купли-продажи земельных долей от 19.10.2012 №045-01

Субъект (субъекты) права: Владельцы инвестиционных паев
- Закрытый паевой инвестиционный фонд "Финанс-Капитальные вложения", данные о которых устанавливаются на основании данных лицевых счетов владельцев инвестиционных паев в реестре владельцев инвестиционных паев и счетов депо владельцев инвестиционных паев

Вид права: Общая долевая собственность

Объект права: Земельный участок для сельскохозяйственного производства, категория земель: земли сельскохозяйственного назначения, общая площадь 728256 кв. м, адрес (местонахождение) объекта: Участок находится примерно в 810 м. по направлению на юг от ориентира нежилое здание, расположенного за пределами участка, адрес ориентира: Пензенская область, Колышлейский район, с.Сумы, пл.Центральная, д.2-1

Кадастровый (или условный) номер: 58:12:7703002:74

Существующие ограничения (обременения) права: доверительное управление о чем в Едином государственном реестре прав на недвижимое имущество и сделок с ним "24" декабря 2012 года сделана запись регистрации № 58-58-12/002/2012-958

Регистратор Коновалова Е. В. (подпись)

58 АБ № 353100

РОССИЙСКАЯ ФЕДЕРАЦИЯ
ЕДИНЫЙ ГОСУДАРСТВЕННЫЙ РЕЕСТР ПРАВ НА НЕДВИЖИМОЕ ИМУЩЕСТВО И СДЕЛОК С НИМ

СВИДЕТЕЛЬСТВО
О ГОСУДАРСТВЕННОЙ РЕГИСТРАЦИИ ПРАВА

Управление Федеральной службы государственной регистрации,
кадастра и картографии по Пензенской области

Дата выдачи: "24" декабря 2012 года

Документы-основания: • Договор купли-продажи долей в земельных участках от 16.11.2012 №049

• Договор купли-продажи земельных долей от 19.10.2012 №045-01

Субъект (субъекты) права: Владельцы инвестиционных паев
- Закрытый паевой инвестиционный фонд "Финанс-Капитальные вложения", данные о которых устанавливаются на основании данных лицевых счетов владельцев инвестиционных паев в реестре владельцев инвестиционных паев и счетов депо владельцев инвестиционных паев

Вид права: Общая долевая собственность


Объект права: Земельный участок для сельскохозяйственного производства, категория земель: земли сельскохозяйственного назначения, общая площадь 40873 кв. м, адрес (местонахождение) объекта: Участок находится примерно в 770 м по направлению на юг от ориентира нежилое здание, расположенного за пределами участка, адрес ориентира: Пензенская область, Колышлейский район, с.Сумы, пл.Центральная, д.2-1

Кадастровый (или условный) номер: 58:12:7703002:75


Существующие ограничения (обременения) права: доверительное управление о чем в Едином государственном реестре прав на недвижимое имущество и сделок с ним "24" декабря 2012 года сделана запись регистрации № 58-58-12/002/2012-957

Регистратор Коновалова Е. В. (подпись)


58 АБ № 353099


 ОБЛАСТНОЕ УПРАВЛЕНИЕ
 ФЕДЕРАЛЬНОЙ СЛУЖБЫ ГОСУДАРСТВЕННОЙ РЕГИСТРАЦИИ,
 КАДАСТРА И КАРТОГРАФИИ ПО ПЕНЗЕНСКОЙ ОБЛАСТИ


Дата выдачи: "24" декабря 2012 года
Документы-основания: • Договор купли-продажи долей в земельных участках от 16.11.2012 №049
 • Договор купли-продажи земельных долей от 19.10.2012 №045-01
Субъект (субъекты) права: Владелец инвестиционных паев
 - Закрытый рентный паевой инвестиционный фонд "Финанс-Капитальные вложения", данные о которых устанавливаются на основании данных лицевых счетов владельцев инвестиционных паев в реестре владельцев инвестиционных паев и счетов депо владельцев инвестиционных паев
Вид права: Общая долевая собственность
Объект права: Земельный участок для сельскохозяйственного производства, категория земель: земли сельскохозяйственного назначения, общая площадь 1161785 кв. м, адрес (местонахождение) объекта: Участок находится примерно в 3220 м. по направлению на юго-запад от ориентира здание школы, расположенного за пределами участка, адрес ориентира: Пензенская область, Колышлейский район, с.Сумы, пл.Центральная, д.2-1
Кадастровый (или условный) номер: 58:12:7801002:20
Существующие ограничения (обременения) права: доверительное управление о чем в Едином государственном реестре прав на недвижимое имущество и сделок с ним "24" декабря 2012 года сделана запись регистрации № 58-58-12/002/2012-956


Регистратор _____
 Коновалов Т.В.  (подпись) *Т.В. Коновалов*


58 АБ № 353098 


 ОБЛАСТНОЕ УПРАВЛЕНИЕ
 ФЕДЕРАЛЬНОЙ СЛУЖБЫ ГОСУДАРСТВЕННОЙ РЕГИСТРАЦИИ,
 КАДАСТРА И КАРТОГРАФИИ ПО ПЕНЗЕНСКОЙ ОБЛАСТИ

Дата выдачи: "21" декабря 2012 года
Документы-основания: • Договор купли-продажи долей в земельных участках от 16.11.2012 №049
 • Договор купли-продажи земельных долей от 19.10.2012 №045-01
Субъект (субъекты) права: Владелец инвестиционных паев
 - Закрытый рентный паевой инвестиционный фонд "Финанс-Капитальные вложения", данные о которых устанавливаются на основании данных лицевых счетов владельцев инвестиционных паев в реестре владельцев инвестиционных паев и счетов депо владельцев инвестиционных паев
Вид права: Общая долевая собственность
Объект права: Земельный участок для сельскохозяйственного производства, категория земель: земли сельскохозяйственного назначения, общая площадь 1664530 кв. м, адрес (местонахождение) объекта: Участок находится примерно в 1300 м по направлению на северо-запад от ориентира здание школы, расположенного за пределами участка, адрес ориентира: Пензенская область, Колышлейский район, с.Халтурино, ул. Садовая, д.31
Кадастровый (или условный) номер: 58:12:6801001:7
Существующие ограничения (обременения) права: доверительное управление о чем в Едином государственном реестре прав на недвижимое имущество и сделок с ним "21" декабря 2012 года сделана запись регистрации № 58-58-12/002/2012-850

Регистратор _____
 Коновалов Т.В.  (подпись) *Т.В. Коновалов*

58 АБ № 309953 


РОССИЙСКАЯ ФЕДЕРАЦИЯ
ЕДИНЫЙ ГОСУДАРСТВЕННЫЙ РЕЕСТР ПРАВ НА НЕДВИЖИМОЕ ИМУЩЕСТВО И СДЕЛОК С НИМ

ОБЛАСТНОЕ
УПРАВЛЕНИЕ
ГОСУДАРСТВЕННОЙ РЕГИСТРАЦИИ ПРАВ

Управление Федеральной службы государственной регистрации,
кадастра и картографии по Пензенской области

Дата выдачи: "21" декабря 2012 года

Документы-основания: • Договор купли-продажи земельных долей от 19.10.2012 №045-01
• Договор купли-продажи долей в земельных участках от 16.11.2012 №049


Субъект (субъекты) права: Владельцы инвестиционных паев
- Закрытый паевой инвестиционный фонд "Финанс-Капитальные вложения", данные о которых устанавливаются на основании данных лицевых счетов владельцев инвестиционных паев в реестре владельцев инвестиционных паев и счетов депо владельцев инвестиционных паев


Вид права: Общая долевая собственность

Объект права: Земельный участок для сельскохозяйственного производства, категория земель: земли сельскохозяйственного назначения, общая площадь 550822 кв. м, адрес (местонахождение) объекта: Участок находится примерно в 610 м по направлению на юг от ориентира здание школы, расположенного за пределами участка, адрес ориентира: Пензенская область, Колышлейский район, с.Халтурино, ул. Садовая, д.31


Кадастровый (или условный) номер: 58:12:7001001:27

Существующие ограничения (обременения) права: доверительное управление о чем в Едином государственном реестре прав на недвижимое имущество и сделок с ним "21" декабря 2012 года сделана запись регистрации № 58-58-12/002/2012-851

Регистратор _____
Коновалов (подпись) 



58 АБ № 309954 


РОССИЙСКАЯ ФЕДЕРАЦИЯ
ЕДИНЫЙ ГОСУДАРСТВЕННЫЙ РЕЕСТР ПРАВ НА НЕДВИЖИМОЕ ИМУЩЕСТВО И СДЕЛОК С НИМ

ОБЛАСТНОЕ
УПРАВЛЕНИЕ
ГОСУДАРСТВЕННОЙ РЕГИСТРАЦИИ ПРАВ

Управление Федеральной службы государственной регистрации,
кадастра и картографии по Пензенской области

Дата выдачи: "21" декабря 2012 года

Документы-основания: • Договор купли-продажи земельных долей от 19.10.2012 №045-01
• Договор купли-продажи долей в земельных участках от 16.11.2012 №049


Субъект (субъекты) права: Владельцы инвестиционных паев
- Закрытый паевой инвестиционный фонд "Финанс-Капитальные вложения", данные о которых устанавливаются на основании данных лицевых счетов владельцев инвестиционных паев в реестре владельцев инвестиционных паев и счетов депо владельцев инвестиционных паев


Вид права: Общая долевая собственность


Объект права: Земельный участок для сельскохозяйственного производства, категория земель: земли сельскохозяйственного назначения, общая площадь 1733844 кв. м, адрес (местонахождение) объекта: Участок находится примерно в 4830 м по направлению на юго-запад от ориентира здание школы, расположенного за пределами участка, адрес ориентира: Пензенская область, Колышлейский район, с.Халтурино, ул. Садовая, д.31

Кадастровый (или условный) номер: 58:12:7001001:28

Существующие ограничения (обременения) права: доверительное управление о чем в Едином государственном реестре прав на недвижимое имущество и сделок с ним "21" декабря 2012 года сделана запись регистрации № 58-58-12/002/2012-852

Регистратор _____
Коновалов (подпись) 



58 АБ № 309955 

РОССИЙСКАЯ ФЕДЕРАЦИЯ
ЕДИНЫЙ ГОСУДАРСТВЕННЫЙ РЕЕСТР ПРАВ НА НЕДВИЖИМОЕ ИМУЩЕСТВО И СДЕЛОК С НИМ

СВИДЕТЕЛЬСТВО
О ГОСУДАРСТВЕННОЙ РЕГИСТРАЦИИ ПРАВА

Управление Федеральной службы государственной регистрации,
кадастра и картографии по Пензенской области

Дата выдачи: "21" декабря 2012 года

Документы-основания: • Договор купли-продажи долей в земельных участках от 16.11.2012 №049

• Договор купли-продажи земельных долей от 19.10.2012 №045-01

Субъект (субъекты) права: Владельцы инвестиционных паев
- Закрытый реальный паевой инвестиционный фонд "Финанс-Капитальные вложения", данные о которых устанавливаются на основании данных лицевых счетов владельцев инвестиционных паев в реестре владельцев инвестиционных паев и счетов депо владельцев инвестиционных паев


Вид права: Общая долевая собственность


Объект права: Земельный участок для сельскохозяйственного производства, категория земель: земли сельскохозяйственного назначения, общая площадь 1706694 кв. м, адрес (местонахождение) объекта: Участок находится примерно в 3620 м по направлению на запад от ориентира здание школы, расположенного за пределами участка, адрес ориентира: Пензенская область, Колышлейский район, с.Халтурино, ул. Садовая, д.31

Кадастровый (или условный) номер: 58:12:7001001:29

Существующие ограничения (обременения) права: доверительное управление о чем в Едином государственном реестре прав на недвижимое имущество и сделок с ним "21" декабря 2012 года сделана запись регистрации № 58-58-12/002/2012-853

Регистратор _____ Коновалов _____ (подпись)



58 АБ № 309956 

РОССИЙСКАЯ ФЕДЕРАЦИЯ
ЕДИНЫЙ ГОСУДАРСТВЕННЫЙ РЕЕСТР ПРАВ НА НЕДВИЖИМОЕ ИМУЩЕСТВО И СДЕЛОК С НИМ

СВИДЕТЕЛЬСТВО
О ГОСУДАРСТВЕННОЙ РЕГИСТРАЦИИ ПРАВА

Управление Федеральной службы государственной регистрации,
кадастра и картографии по Пензенской области

Дата выдачи: "21" декабря 2012 года

Документы-основания: • Договор купли-продажи долей в земельных участках от 16.11.2012 №049

• Договор купли-продажи земельных долей от 19.10.2012 №045-01

Субъект (субъекты) права: Владельцы инвестиционных паев
- Закрытый реальный паевой инвестиционный фонд "Финанс-Капитальные вложения", данные о которых устанавливаются на основании данных лицевых счетов владельцев инвестиционных паев в реестре владельцев инвестиционных паев и счетов депо владельцев инвестиционных паев

Вид права: Общая долевая собственность

Объект права: Земельный участок для сельскохозяйственного производства, категория земель: земли сельскохозяйственного назначения, общая площадь 1775216 кв. м, адрес (местонахождение) объекта: Участок находится примерно в 1890 м по направлению на юг от ориентира здание школы, расположенного за пределами участка, адрес ориентира: Пензенская область, Колышлейский район, с.Халтурино, ул. Садовая, д.31


Кадастровый (или условный) номер: 58:12:7001001:30

Существующие ограничения (обременения) права: доверительное управление о чем в Едином государственном реестре прав на недвижимое имущество и сделок с ним "21" декабря 2012 года сделана запись регистрации № 58-58-12/002/2012-854

Регистратор _____ Коновалов _____ (подпись)





58 АБ № 309957 


ОБНАРУЖЕНО
О ГОСУДАРСТВЕННОЙ РЕГИСТРАЦИИ ПРАВА
 Управление Федеральной службы государственной регистрации,
 кадастра и картографии по Пензенской области

Дата выдачи: "21" декабря 2012 года
 Документы-основания: • Договор купли-продажи земельных долей от 19.10.2012 №045-01
 • Договор купли-продажи долей в земельных участках от 16.11.2012 №049
 Субъект (субъекты) права: Владельцы инвестиционных паев
 - Закрытый рентный паевой инвестиционный фонд "Финан-Капитальные вложения", данные о которых устанавливаются на основании данных лицевых счетов владельцев инвестиционных паев в реестре владельцев инвестиционных паев и счетов депо владельцев инвестиционных паев
 Вид права: Общая долевая собственность
 Объект права: Земельный участок для сельскохозяйственного производства, категория земель: земли сельскохозяйственного назначения, общая площадь 1845351 кв. м, адрес (местонахождение) объекта: Участок находится примерно в 6050 м по направлению на юго-запад от ориентира здание школы, расположенного за пределами участка, адрес ориентира: Пензенская область, Кольшлейской район, с.Халтурино, ул. Садовая, д.31
 Кадастровый (или условный) номер: 58:12:7001001:31
 Существующие ограничения (обременения) права: доверительное управление о чем в Едином государственном реестре прав на недвижимое имущество и сделок с ним "21" декабря 2012 года сделана запись регистрации № 58-58-12/002/2012-855

Регистратор
 Коновалов (подпись)

58 АБ № 309958


ОБНАРУЖЕНО
О ГОСУДАРСТВЕННОЙ РЕГИСТРАЦИИ ПРАВА
 Управление Федеральной службы государственной регистрации,
 кадастра и картографии по Пензенской области

Дата выдачи: "25" декабря 2012 года
 Документы-основания: • Договор купли-продажи долей в земельных участках от 16.11.2012 №049
 • Договор купли-продажи земельных долей от 19.10.2012 №045-01
 Субъект (субъекты) права: Владельцы инвестиционных паев
 - Закрытый рентный паевой инвестиционный фонд "Финан-Капитальные вложения", данные о которых устанавливаются на основании данных лицевых счетов владельцев инвестиционных паев в реестре владельцев инвестиционных паев и счетов депо владельцев инвестиционных паев
 Вид права: Общая долевая собственность
 Объект права: Земельный участок для сельскохозяйственного производства, категория земель: земли сельскохозяйственного назначения, общая площадь 24581 кв. м, адрес (местонахождение) объекта: Участок находится примерно в 5530 м. по направлению на северо-восток от ориентира нежилое здание, расположенного за пределами участка, адрес ориентира: Пензенская область, Кольшлейской район, с.Сумы, пл.Центральная, д.2-1
 Кадастровый (или условный) номер: 58:12:7801002:22
 Существующие ограничения (обременения) права: доверительное управление о чем в Едином государственном реестре прав на недвижимое имущество и сделок с ним "25" декабря 2012 года сделана запись регистрации № 58-58-12/002/2012-968

Регистратор
 Коновалов (подпись)




58 АБ № 353109

РОССИЙСКАЯ ФЕДЕРАЦИЯ
ЕДИНЫЙ ГОСУДАРСТВЕННЫЙ РЕЕСТР ПРАВ НА НЕДВИЖИМОЕ ИМУЩЕСТВО И СДЕЛОК С НИМ

ОБЯЗАТЕЛЬСТВО
О ГОСУДАРСТВЕННОЙ РЕГИСТРАЦИИ ПРАВА

Управление Федеральной службы государственной регистрации,
кадастра и картографии по Пензенской области

"26" декабря 2012 года

Дата выдачи: "26" декабря 2012 года

Документы-основания: • Договор купли-продажи долей в земельных участках от 20.11.2012 №053

• Договор купли-продажи земельных долей от 19.10.2012 №045-01

Субъект (субъекты) права: Владельцы инвестиционных паев
- Закрытый паевой инвестиционный фонд "Финанс-Капитальные вложения", данные о которых устанавливаются на основании данных лицевых счетов владельцев инвестиционных паев в реестре владельцев инвестиционных паев и счетов депо владельцев инвестиционных паев


Вид права: Общая долевая собственность

Объект права: Земельный участок для сельскохозяйственного производства, категория земель: земли сельскохозяйственного назначения, общая площадь 579645 кв. м, адрес (местонахождение) объекта: Участок находится примерно в 1,5 км. по направлению на юго-запад от ориентира жилой дом, расположенного за пределами участка, адрес ориентира: Пензенская область, Козьмодемьянский район, с.Лыгати, ул.Вырубова, д.17

Кадастровый (или условный) номер: 58:12:7301001:26

Существующие ограничения (обременения) права: доверительное управление о чем в Едином государственном реестре прав на недвижимое имущество и сделок с ним "26" декабря 2012 года сделана запись регистрации № 58-58-12/002/2012-983

Регистратор Коновалов (подпись)



58 АБ № 353160

РОССИЙСКАЯ ФЕДЕРАЦИЯ
ЕДИНЫЙ ГОСУДАРСТВЕННЫЙ РЕЕСТР ПРАВ НА НЕДВИЖИМОЕ ИМУЩЕСТВО И СДЕЛОК С НИМ

ОБЯЗАТЕЛЬСТВО
О ГОСУДАРСТВЕННОЙ РЕГИСТРАЦИИ ПРАВА

Управление Федеральной службы государственной регистрации,
кадастра и картографии по Пензенской области

"26" декабря 2012 года

Дата выдачи: "26" декабря 2012 года

Документы-основания: • Договор купли-продажи долей в земельных участках от 20.11.2012 №053

• Договор купли-продажи земельных долей от 19.10.2012 №045-01

Субъект (субъекты) права: Владельцы инвестиционных паев
- Закрытый паевой инвестиционный фонд "Финанс-Капитальные вложения", данные о которых устанавливаются на основании данных лицевых счетов владельцев инвестиционных паев в реестре владельцев инвестиционных паев и счетов депо владельцев инвестиционных паев


Вид права: Общая долевая собственность

Объект права: Земельный участок для сельскохозяйственного производства, категория земель: земли сельскохозяйственного назначения, общая площадь 846000 кв. м, адрес (местонахождение) объекта: Участок находится примерно в 2,6 км по направлению на юго-запад от ориентира жилой дом, расположенного за пределами участка, адрес ориентира: Пензенская область, Козьмодемьянский район, с.Лыгати, ул.Вырубова, д.17

Кадастровый (или условный) номер: 58:12:7301001:22

Существующие ограничения (обременения) права: доверительное управление о чем в Едином государственном реестре прав на недвижимое имущество и сделок с ним "26" декабря 2012 года сделана запись регистрации № 58-58-12/002/2012-982

Регистратор Коновалов (подпись)



58 АБ № 353159

РОССИЙСКАЯ ФЕДЕРАЦИЯ
ЕДИНЫЙ ГОСУДАРСТВЕННЫЙ РЕЕСТР ПРАВ НА НЕДВИЖИМОЕ ИМУЩЕСТВО И СДЕЛОК С НИМ

СВИДЕТЕЛЬСТВО
О ГОСУДАРСТВЕННОЙ РЕГИСТРАЦИИ ПРАВА

Управление Федеральной службы государственной регистрации,
кадастра и картографии по Пензенской области

Дата выдачи: "26" декабря 2012 года

Документы-основания: • Договор купли-продажи долей в земельных участках от 20.11.2012 №053

• Договор купли-продажи земельных долей от 19.10.2012 №045-01

Субъект (субъекты) права: Владельцы инвестиционных паев
- Закрытый паевой инвестиционный фонд "Фонд-Капитальные вложения", данные о которых устанавливаются на основании данных лицевых счетов владельцев инвестиционных паев в реестре владельцев инвестиционных паев и счетов депо владельцев инвестиционных паев

Вид права: Общая долевая собственность

Объект права: Земельный участок для сельскохозяйственного производства, категория земель: земли сельскохозяйственного назначения, общая площадь 102076 кв. м, адрес (местонахождение) объекта: Участок находится примерно в 0,5 км по направлению на юг от ориентира жилой дом, расположенного за пределами участка, адрес ориентира: Пензенская область, Колышлейский район, с.Линяги, ул.Вырубная, д.17

Кадастровый (или условный) номер: 58:12:7301001:24

Существующие ограничения (обременения) права: доверительное управление о чем в Едином государственном реестре прав на недвижимое имущество и сделок с ним "26" декабря 2012 года сделана запись регистрации № 58-58-12/002/2012-980

Регистратор _____ Коновалова _____ (подпись)



58 АБ № 353157 

РОССИЙСКАЯ ФЕДЕРАЦИЯ
ЕДИНЫЙ ГОСУДАРСТВЕННЫЙ РЕЕСТР ПРАВ НА НЕДВИЖИМОЕ ИМУЩЕСТВО И СДЕЛОК С НИМ

СВИДЕТЕЛЬСТВО
О ГОСУДАРСТВЕННОЙ РЕГИСТРАЦИИ ПРАВА

Управление Федеральной службы государственной регистрации,
кадастра и картографии по Пензенской области

Дата выдачи: "25" декабря 2012 года

Документы-основания: • Договор купли-продажи долей в земельных участках от 20.11.2012 №053

• Договор купли-продажи земельных долей от 19.10.2012 №045-01

Субъект (субъекты) права: Владельцы инвестиционных паев
- Закрытый паевой инвестиционный фонд "Фонд-Капитальные вложения", данные о которых устанавливаются на основании данных лицевых счетов владельцев инвестиционных паев в реестре владельцев инвестиционных паев и счетов депо владельцев инвестиционных паев


Вид права: Общая долевая собственность


Объект права: Земельный участок для сельскохозяйственного производства, категория земель: земли сельскохозяйственного назначения, общая площадь 307287 кв. м, адрес (местонахождение) объекта: Участок находится примерно в 0,9 км по направлению на юг от ориентира жилой дом, расположенного за пределами участка, адрес ориентира: Пензенская область, Колышлейский район, с.Линяги, ул.Вырубная, д.17

Кадастровый (или условный) номер: 58:12:7001002:28

Существующие ограничения (обременения) права: доверительное управление о чем в Едином государственном реестре прав на недвижимое имущество и сделок с ним "25" декабря 2012 года сделана запись регистрации № 58-58-12/002/2012-979

Регистратор _____ Коновалова _____ (подпись)



58 АБ № 353120 

РОССИЙСКАЯ ФЕДЕРАЦИЯ
ЕДИНЫЙ ГОСУДАРСТВЕННЫЙ РЕЕСТР ПРАВ НА НЕДВИЖИМОЕ ИМУЩЕСТВО И СДЕЛОК С НИМ

СВИДЕТЕЛЬСТВО
О ГОСУДАРСТВЕННОЙ РЕГИСТРАЦИИ ПРАВА

Управление Федеральной службы государственной регистрации,
кадастра и картографии по Пензенской области

"25" декабря 2012 года

Дата выдачи: "25" декабря 2012 года
 Документы-основания: • Договор купли-продажи долей в земельных участках от 20.11.2012 №053

• Договор купли-продажи земельных долей от 19.10.2012 №045-01

Субъект (субъекты) права: Владельца инвестиционных паев - Закрытый паевой инвестиционный фонд "Финанс-Капитальные вложения", данные о которых устанавливаются на основании данных лицевых счетов владельца инвестиционных паев в реестре владельцев инвестиционных паев и счетов депо владельца инвестиционных паев

Вид права: Общая долевая собственность

Объект права: Земельный участок для сельскохозяйственного производства, категория земель: земли сельскохозяйственного назначения, общая площадь 1270000 кв. м, адрес (местонахождение) объекта: Участок находится примерно в 1,3 км по направлению на юго-запад от ориентира жилой дом, расположенного за пределами участка, адрес ориентира: Пензенская область, Кольчипейский район, с.Липяги, ул.Вырубова, д.17

Кадастровый (или условный) номер: 58:12:7001002:23

Существующие ограничения (обременения) права: доверительное управление о чем в Едином государственном реестре прав на недвижимое имущество и сделок с ним "25" декабря 2012 года сделана запись регистрации № 58-58-12/002/2012-978

Регистратор Коновалов  (подпись) *Кон*

58 АБ № 353119 

РОССИЙСКАЯ ФЕДЕРАЦИЯ
ЕДИНЫЙ ГОСУДАРСТВЕННЫЙ РЕЕСТР ПРАВ НА НЕДВИЖИМОЕ ИМУЩЕСТВО И СДЕЛОК С НИМ

СВИДЕТЕЛЬСТВО
О ГОСУДАРСТВЕННОЙ РЕГИСТРАЦИИ ПРАВА

Управление Федеральной службы государственной регистрации,
кадастра и картографии по Пензенской области

"25" декабря 2012 года

Дата выдачи: "25" декабря 2012 года
 Документы-основания: • Договор купли-продажи долей в земельных участках от 20.11.2012 №053

• Договор купли-продажи земельных долей от 19.10.2012 №045-01


Субъект (субъекты) права: Владельца инвестиционных паев - Закрытый паевой инвестиционный фонд "Финанс-Капитальные вложения", данные о которых устанавливаются на основании данных лицевых счетов владельца инвестиционных паев в реестре владельцев инвестиционных паев и счетов депо владельца инвестиционных паев


Вид права: Общая долевая собственность

Объект права: Земельный участок для сельскохозяйственного производства, категория земель: земли сельскохозяйственного назначения, общая площадь 1980000 кв. м, адрес (местонахождение) объекта: Участок находится примерно в 2,2 км по направлению на юго-запад от ориентира жилой дом, расположенного за пределами участка, адрес ориентира: Пензенская область, Кольчипейский район, с.Липяги, ул.Вырубова, д.17

Кадастровый (или условный) номер: 58:12:7001002:26

Существующие ограничения (обременения) права: доверительное управление о чем в Едином государственном реестре прав на недвижимое имущество и сделок с ним "25" декабря 2012 года сделана запись регистрации № 58-58-12/002/2012-977

Регистратор Коновалов  (подпись) *Кон*

58 АБ № 353118 

РОССИЙСКАЯ ФЕДЕРАЦИЯ
ЕДИНЫЙ ГОСУДАРСТВЕННЫЙ РЕЕСТР ПРАВ НА НЕДВИЖИМОЕ ИМУЩЕСТВО И СДЕЛОК С НИМ

СВИДЕТЕЛЬСТВО
О ГОСУДАРСТВЕННОЙ РЕГИСТРАЦИИ ПРАВА

Управление Федеральной службы государственной регистрации,
кадастра и картографии по Пензенской области

Дата выдачи: "25" декабря 2012 года

Документы-основания: • Договор купли-продажи долей в земельных участках от 20.11.2012 №053
• Договор купли-продажи земельных долей от 19.10.2012 №045-01

Субъект (субъекты) права: Владельцы инвестиционных паев
- Закрытый паевой инвестиционный фонд "Финанс-Капитальные вложения", данные о которых устанавливаются на основании данных лицевых счетов владельцев инвестиционных паев в реестре владельцев инвестиционных паев и счетов депо владельцев инвестиционных паев

Вид права: Общая долевая собственность

Объект права: Земельный участок для сельскохозяйственного производства, категория земель: земли сельскохозяйственного назначения, общая площадь: 1974000 кв. м, адрес (местонахождение) объекта: Участок находится примерно в 2,8 км по направлению на запад от ориентира жилой дом, расположенного за пределами участка, адрес ориентира: Пензенская область, Козьмодемьянский район, с.Линяги, ул.Вырубова, д.17

Кадастровый (или условный) номер: 58:12:7001002:25

Существующие ограничения (обременения) права: доверительное управление о чем в Едином государственном реестре прав на недвижимое имущество и сделок с ним "25" декабря 2012 года сделана запись регистрации № 58-58-12/002/2012-976

Регистратор _____
Коновалов И. В. (подпись)

58 АБ № 353117

РОССИЙСКАЯ ФЕДЕРАЦИЯ
ЕДИНЫЙ ГОСУДАРСТВЕННЫЙ РЕЕСТР ПРАВ НА НЕДВИЖИМОЕ ИМУЩЕСТВО И СДЕЛОК С НИМ

СВИДЕТЕЛЬСТВО
О ГОСУДАРСТВЕННОЙ РЕГИСТРАЦИИ ПРАВА

Управление Федеральной службы государственной регистрации,
кадастра и картографии по Пензенской области

Дата выдачи: "25" декабря 2012 года

Документы-основания: • Договор купли-продажи долей в земельных участках от 20.11.2012 №053
• Договор купли-продажи земельных долей от 19.10.2012 №045-01

Субъект (субъекты) права: Владельцы инвестиционных паев
- Закрытый паевой инвестиционный фонд "Финанс-Капитальные вложения", данные о которых устанавливаются на основании данных лицевых счетов владельцев инвестиционных паев в реестре владельцев инвестиционных паев и счетов депо владельцев инвестиционных паев

Вид права: Общая долевая собственность

Объект права: Земельный участок для сельскохозяйственного производства, категория земель: земли сельскохозяйственного назначения, общая площадь: 1840000 кв. м, адрес (местонахождение) объекта: Участок находится примерно в 4 км по направлению на запад от ориентира жилой дом, расположенного за пределами участка, адрес ориентира: Пензенская область, Козьмодемьянский район, с.Линяги, ул.Вырубова, д.17

Кадастровый (или условный) номер: 58:12:7001002:24

Существующие ограничения (обременения) права: доверительное управление о чем в Едином государственном реестре прав на недвижимое имущество и сделок с ним "25" декабря 2012 года сделана запись регистрации № 58-58-12/002/2012-975

Регистратор _____
Коновалов И. В. (подпись)

58 АБ № 353116

РОССИЙСКАЯ ФЕДЕРАЦИЯ
ЕДИНЫЙ ГОСУДАРСТВЕННЫЙ РЕЕСТР ПРАВ НА НЕДВИЖИМОЕ ИМУЩЕСТВО И СДЕЛОК С НИМ

СВЯТАТЕЛЬСТВО
О ГОСУДАРСТВЕННОЙ РЕГИСТРАЦИИ ПРАВА

Управление Федеральной службы государственной регистрации,
кадастра и картографии по Пензенской области

"25" декабря 2012 года

Дата выдачи: "25" декабря 2012 года
 Документы-основания: • Договор купли-продажи долей в земельных участках от 20.11.2012 №053
 • Договор купли-продажи земельных долей от 19.10.2012 №045-01

Субъект (субъекты) права: Владельцы инвестиционных паев
 - Закрытый паевой инвестиционный фонд "Финанс-Капитальные вложения", данные о которых устанавливаются на основании данных лицевых счетов владельцев инвестиционных паев в реестре владельцев инвестиционных паев и счетов депо владельцев инвестиционных паев

Вид права: Общая долевая собственность

Объект права: Земельный участок для сельскохозяйственного производства, категория земель: земли сельскохозяйственного назначения, общая площадь 309917 кв. м, адрес (местонахождение) объекта: Участок находится примерно в 0,2 км по направлению на юг от ориентира жилой дом, расположенного за пределами участка, адрес ориентира: Пензенская область, Коммунальный район, с.Липяги, ул.Вырубова, д.17

Кадастровый (или условный) номер: 58:12:7001002:27

Существующие ограничения (обременения) права: доверительное управление о чем в Едином государственном реестре прав на недвижимое имущество и сделок с ним "25" декабря 2012 года сделана запись регистрации № 58-58-12/002/2012-974

Регистратор _____
 Коновалов _____ (подпись)



58 АБ № 353115

РОССИЙСКАЯ ФЕДЕРАЦИЯ
ЕДИНЫЙ ГОСУДАРСТВЕННЫЙ РЕЕСТР ПРАВ НА НЕДВИЖИМОЕ ИМУЩЕСТВО И СДЕЛОК С НИМ

СВЯТАТЕЛЬСТВО
О ГОСУДАРСТВЕННОЙ РЕГИСТРАЦИИ ПРАВА

Управление Федеральной службы государственной регистрации,
кадастра и картографии по Пензенской области

"25" декабря 2012 года

Дата выдачи: "25" декабря 2012 года
 Документы-основания: • Договор купли-продажи долей в земельных участках от 16.11.2012 №049
 • Договор купли-продажи земельных долей от 19.10.2012 №045-01

Субъект (субъекты) права: Владельцы инвестиционных паев
 - Закрытый паевой инвестиционный фонд "Финанс-Капитальные вложения", данные о которых устанавливаются на основании данных лицевых счетов владельцев инвестиционных паев в реестре владельцев инвестиционных паев и счетов депо владельцев инвестиционных паев


Вид права: Общая долевая собственность

Объект права: Земельный участок для сельскохозяйственного производства, категория земель: земли сельскохозяйственного назначения, общая площадь 581721 кв. м, адрес (местонахождение) объекта: Участок находится примерно в 0,1 км. по направлению на юг от ориентира жилой дом, расположенного за пределами участка, адрес ориентира: Пензенская область, Коммунальный район, с.Липяги, ул.Вырубова, д.17

Кадастровый (или условный) номер: 58:12:7301001:25

Существующие ограничения (обременения) права: доверительное управление о чем в Едином государственном реестре прав на недвижимое имущество и сделок с ним "25" декабря 2012 года сделана запись регистрации № 58-58-12/002/2012-973

Регистратор _____
 Коновалов _____ (подпись)



58 АБ № 353114


ОБЩЕСТВО С ОГРАНИЧЕННОЙ ОТВЕТСТВЕННОСТЬЮ
«ГОСУДАРСТВЕННАЯ РЕГИСТРАЦИЯ ПРАВА»
 Управление Федеральной службы государственной регистрации,
 кадастра и картографии по Пензенской области

"25" декабря 2012 года

Дата выдачи: "25" декабря 2012 года
 Документы-основания: • Договор купли-продажи долей в земельных участках от 16.11.2012 №049

• Договор купли-продажи земельных долей от 19.10.2012 №045-01

Субъект (субъекты) права: Владельца инвестиционных паев
 - Закрытый паевой инвестиционный фонд "Финанс-Капитальные вложения", данные о которых устанавливаются на основании данных лицевых счетов владельца инвестиционных паев в реестре владельцев инвестиционных паев и счетов депо владельцев инвестиционных паев

Вид права: Общая долевая собственность

Объект права: Земельный участок для сельскохозяйственного производства, категория земель: земля сельскохозяйственного назначения, общая площадь 2480000 кв. м, адрес (местонахождение) объекта: Участок находится примерно в 2 км. по направлению на северо-восток от ориентира жилой дом, расположенного за пределами участка, адрес ориентира: Пензенская область, Козьмодемьянский район, с.Липяги, ул.Вырубово, д.17


Кадастровый (или условный) номер: 58:12:7001002:16

Существующие ограничения (обременения) права: доверительное управление о чем в Едином государственном реестре прав на недвижимое имущество и сделок с ним "25" декабря 2012 года сделана запись регистрации № 58-58-12/002/2012-972

Регистратор Коновалова И.В.

 (подпись)

58 АБ № 353113


ОБЩЕСТВО С ОГРАНИЧЕННОЙ ОТВЕТСТВЕННОСТЬЮ
«ГОСУДАРСТВЕННАЯ РЕГИСТРАЦИЯ ПРАВА»
 Управление Федеральной службы государственной регистрации,
 кадастра и картографии по Пензенской области

"25" декабря 2012 года

Дата выдачи: "25" декабря 2012 года
 Документы-основания: • Договор купли-продажи долей в земельных участках от 16.11.2012 №049

• Договор купли-продажи земельных долей от 19.10.2012 №045-01

Субъект (субъекты) права: Владельца инвестиционных паев
 - Закрытый паевой инвестиционный фонд "Финанс-Капитальные вложения", данные о которых устанавливаются на основании данных лицевых счетов владельцев инвестиционных паев в реестре владельцев инвестиционных паев и счетов депо владельцев инвестиционных паев

Вид права: Общая долевая собственность

Объект права: Земельный участок для сельскохозяйственного производства, категория земель: земля сельскохозяйственного назначения, общая площадь 2780000 кв. м, адрес (местонахождение) объекта: Участок находится примерно в 0,5 км. по направлению на север от ориентира жилой дом, расположенного за пределами участка, адрес ориентира: Пензенская область, Козьмодемьянский район, с.Липяги, ул.Вырубово, д.17

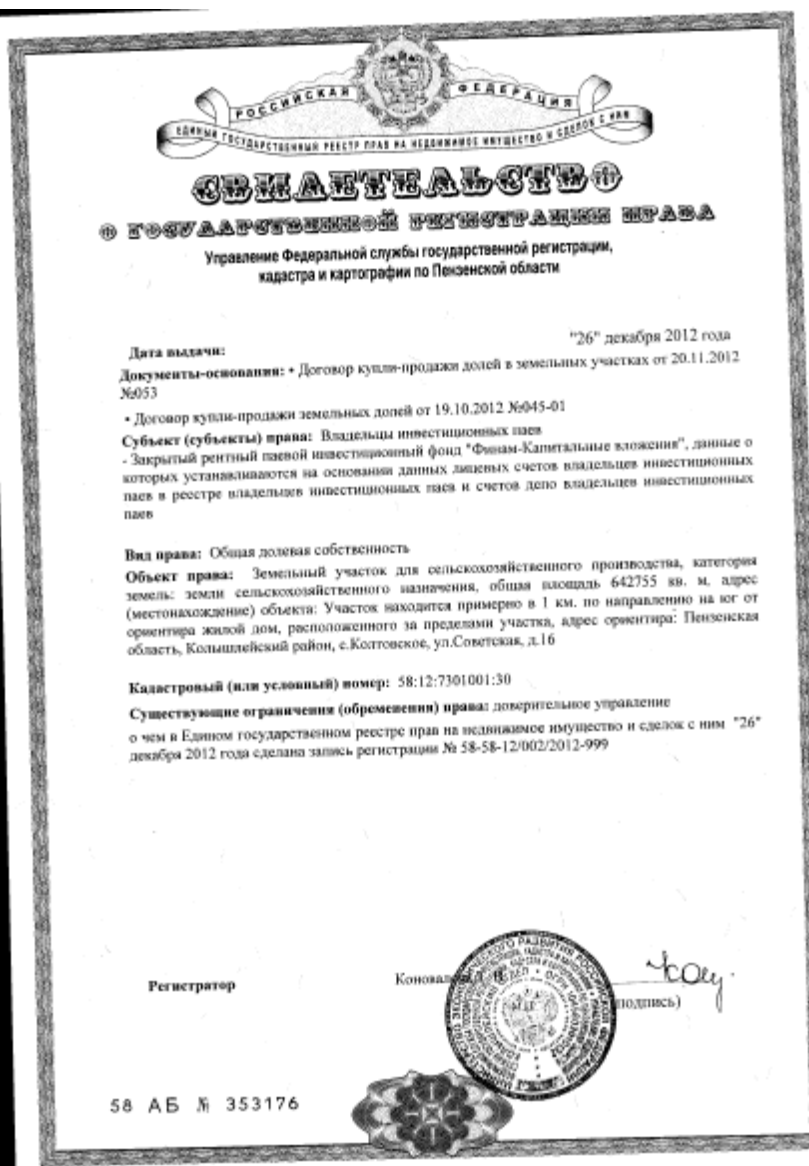
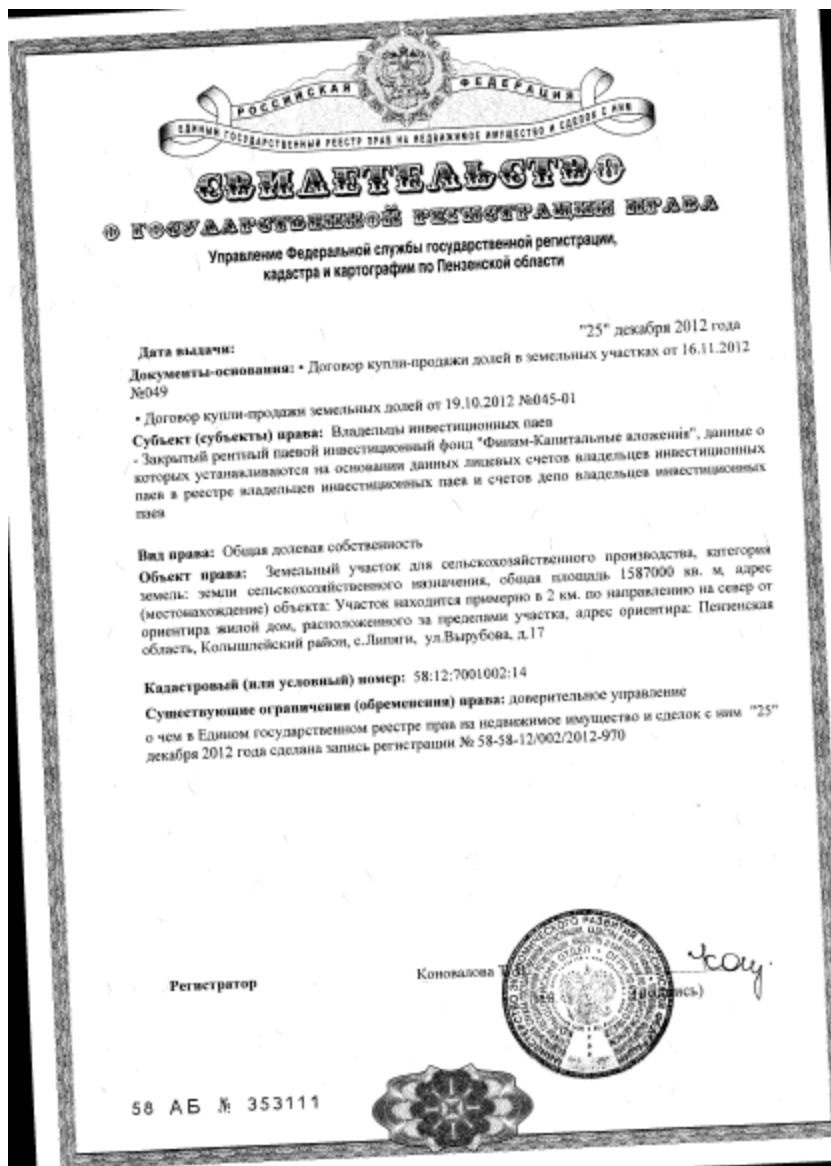
Кадастровый (или условный) номер: 58:12:7001002:13

Существующие ограничения (обременения) права: доверительное управление о чем в Едином государственном реестре прав на недвижимое имущество и сделок с ним "25" декабря 2012 года сделана запись регистрации № 58-58-12/002/2012-971

Регистратор Коновалова И.В.

 (подпись)

58 АБ № 353112





РОССИЙСКАЯ ФЕДЕРАЦИЯ
ЕДИНЫЙ ГОСУДАРСТВЕННЫЙ РЕЕСТР ПРАВ НА НЕДВИЖИМОЕ ИМУЩЕСТВО И СДЕЛОК С НИМ

СВИДЕТЕЛЬСТВО
О ГОСУДАРСТВЕННОЙ РЕГИСТРАЦИИ ПРАВА
Управление Федеральной службы государственной регистрации,
кадастра и картографии по Пензенской области

Дата выдачи: "26" декабря 2012 года

Документы-основания: • Договор купли-продажи долей в земельных участках от 20.11.2012 №053

• Договор купли-продажи земельных долей от 19.10.2012 №045-01

Субъект (субъекты) права: Владельца инвестиционных паев
- Закрытый паевой инвестиционный фонд "Финан-Капитальные вложения", данные о которых устанавливаются на основании данных лицевых счетов владельцев инвестиционных паев в реестре владельцев инвестиционных паев и счетов депо владельцев инвестиционных паев

Вид права: Общая долевая собственность

Объект права: Земельный участок для сельскохозяйственного производства, категория земель: земли сельскохозяйственного назначения, общая площадь 1590000 кв. м, адрес (местонахождение) объекта: Участок находится примерно в 2,7 км по направлению на юго-запад от ориентира жилой дом, расположенного за пределами участка, адрес ориентира: Пензенская область, Кольшлейский район, с.Колотовское, ул.Советская, д.16

Кадастровый (или условный) номер: 58:12:7301001:34

Существующие ограничения (обременения) права: доверительное управление о чем в Едином государственном реестре прав на недвижимое имущество и сделок с ним "26" декабря 2012 года сделана запись регистрации № 58-58-12/002/2012-996

Регистратор Коновалов (подпись)

58 АБ № 353173

РОССИЙСКАЯ ФЕДЕРАЦИЯ
ЕДИНЫЙ ГОСУДАРСТВЕННЫЙ РЕЕСТР ПРАВ НА НЕДВИЖИМОЕ ИМУЩЕСТВО И СДЕЛОК С НИМ

СВИДЕТЕЛЬСТВО
О ГОСУДАРСТВЕННОЙ РЕГИСТРАЦИИ ПРАВА
Управление Федеральной службы государственной регистрации,
кадастра и картографии по Пензенской области

Дата выдачи: "26" декабря 2012 года

Документы-основания: • Договор купли-продажи долей в земельных участках от 20.11.2012 №053

• Договор купли-продажи земельных долей от 19.10.2012 №045-01

Субъект (субъекты) права: Владельца инвестиционных паев
- Закрытый паевой инвестиционный фонд "Финан-Капитальные вложения", данные о которых устанавливаются на основании данных лицевых счетов владельцев инвестиционных паев в реестре владельцев инвестиционных паев и счетов депо владельцев инвестиционных паев

Вид права: Общая долевая собственность

Объект права: Земельный участок для сельскохозяйственного производства, категория земель: земли сельскохозяйственного назначения, общая площадь 1700000 кв. м, адрес (местонахождение) объекта: Участок находится примерно в 0,2 км. по направлению на юг от ориентира жилой дом, расположенного за пределами участка, адрес ориентира: Пензенская область, Кольшлейский район, с.Колотовское, ул.Советская, д.16

Кадастровый (или условный) номер: 58:12:7301001:28

Существующие ограничения (обременения) права: доверительное управление о чем в Едином государственном реестре прав на недвижимое имущество и сделок с ним "26" декабря 2012 года сделана запись регистрации № 58-58-12/002/2012-995

Регистратор Коновалов (подпись)

58 АБ № 353172


 РОССИЙСКАЯ ФЕДЕРАЦИЯ
 ЕДИНЫЙ ГОСУДАРСТВЕННЫЙ РЕЕСТР ПРАВ НА НЕДВИЖИМОЕ ИМУЩЕСТВО И СДЕЛОК С НИМ

СВИДЕТЕЛЬСТВО
О ГОСУДАРСТВЕННОЙ РЕГИСТРАЦИИ ПРАВА

Управление Федеральной службы государственной регистрации,
 кадастра и картографии по Пензенской области

Дата выдачи: "26" декабря 2012 года

Документы-основания: • Договор купли-продажи долей в земельных участках от 20.11.2012 №053

• Договор купли-продажи земельных долей от 19.10.2012 №045-01

Субъект (субъекты) права: Владельцы инвестиционных паев
 - Закрытый паевой инвестиционный фонд "Финанс-Капитальные вложения", данные о которых устанавливаются на основании данных лицевых счетов владельцев инвестиционных паев в реестре владельцев инвестиционных паев и счетов депо владельцев инвестиционных паев

Вид права: Общая долевая собственность

Объект права: Земельный участок для сельскохозяйственного производства, категория земель: земли сельскохозяйственного назначения, общая площадь 1487000 кв. м, адрес (местонахождение) объекта: Участок находится примерно в 2,6 км по направлению на северо-запад от ориентира жилой дом, расположенного за пределами участка, адрес ориентира: Пензенская область, Кольчашейский район, с.Калтовское, ул.Советская, д.16

Кадастровый (или условный) номер: 58:12:7301001:33

Существующие ограничения (обременения) права: доверительное управление о чем в Едином государственном реестре прав на недвижимое имущество и сделок с ним "26" декабря 2012 года сделана запись регистрации № 58-58-12/002/2012-994

Регистратор _____ Коновалов (подпись) *Чогу*




58 АБ № 353171


 РОССИЙСКАЯ ФЕДЕРАЦИЯ
 ЕДИНЫЙ ГОСУДАРСТВЕННЫЙ РЕЕСТР ПРАВ НА НЕДВИЖИМОЕ ИМУЩЕСТВО И СДЕЛОК С НИМ

СВИДЕТЕЛЬСТВО
О ГОСУДАРСТВЕННОЙ РЕГИСТРАЦИИ ПРАВА

Управление Федеральной службы государственной регистрации,
 кадастра и картографии по Пензенской области

Дата выдачи: "26" декабря 2012 года

Документы-основания: • Договор купли-продажи долей в земельных участках от 16.11.2012 №049

• Договор купли-продажи земельных долей от 19.10.2012 №045-01

Субъект (субъекты) права: Владельцы инвестиционных паев
 - Закрытый паевой инвестиционный фонд "Финанс-Капитальные вложения", данные о которых устанавливаются на основании данных лицевых счетов владельцев инвестиционных паев в реестре владельцев инвестиционных паев и счетов депо владельцев инвестиционных паев


Вид права: Общая долевая собственность

Объект права: Земельный участок для сельскохозяйственного производства, категория земель: земли сельскохозяйственного назначения, общая площадь 1030872 кв. м, адрес (местонахождение) объекта: Участок находится примерно в 0,5 км по направлению на север от ориентира жилой дом, расположенного за пределами участка, адрес ориентира: Пензенская область, Кольчашейский район, с.Калтовское, ул.Советская, д.16

Кадастровый (или условный) номер: 58:12:7001002:22

Существующие ограничения (обременения) права: доверительное управление о чем в Едином государственном реестре прав на недвижимое имущество и сделок с ним "26" декабря 2012 года сделана запись регистрации № 58-58-12/002/2012-993

Регистратор _____ Коновалов (подпись) *Чогу*




58 АБ № 353170

РОССИЙСКАЯ ФЕДЕРАЦИЯ
ЕДИНЫЙ ГОСУДАРСТВЕННЫЙ РЕЕСТР ПРАВ НА НЕДВИЖИМОЕ ИМУЩЕСТВО И СДЕЛОК С НИМ

СВЯТАТЕЛЬСТВО
О ГОСУДАРСТВЕННОЙ РЕГИСТРАЦИИ ПРАВА

Управление Федеральной службы государственной регистрации,
кадастра и картографии по Пензенской области

"26" декабря 2012 года

Дата выдачи:

Документы-основания: • Договор купли-продажи долей в земельных участках от 20.11.2012 №053

• Договор купли-продажи земельных долей от 19.10.2012 №045-01

Субъект (субъекты) права: Владельцы инвестиционных паев "Закрытый паевой инвестиционный фонд "Финанс-Капитальные вложения", данные о которых устанавливаются на основании данных лицевых счетов владельцев инвестиционных паев в реестре владельцев инвестиционных паев и счетов депо владельцев инвестиционных паев


Вид права: Общая долевая собственность

Объект права: Земельный участок для сельскохозяйственного производства, категория земель: земли сельскохозяйственного назначения, общая площадь 1730000 кв. м, адрес (местонахождение) объекта: Участок находится примерно в 1,8 км по направлению на юг от ориентира жилой дом, расположенного за пределами участка, адрес ориентира: Пензенская область, Колышлейский район, с.Ливаги, ул.Вырубная, д.17

Кадастровый (или условный) номер: 58:12:7301001:23

Существующие ограничения (обременения) права: доверительное управление о чем в Едином государственном реестре прав на недвижимое имущество и сделок с ним "26" декабря 2012 года сделана запись регистрации № 58-58-12/002/2012-981

Регистратор Коновалов (подпись)



58 АБ № 353158

РОССИЙСКАЯ ФЕДЕРАЦИЯ
ЕДИНЫЙ ГОСУДАРСТВЕННЫЙ РЕЕСТР ПРАВ НА НЕДВИЖИМОЕ ИМУЩЕСТВО И СДЕЛОК С НИМ

СВЯТАТЕЛЬСТВО
О ГОСУДАРСТВЕННОЙ РЕГИСТРАЦИИ ПРАВА

Управление Федеральной службы государственной регистрации,
кадастра и картографии по Пензенской области

"24" декабря 2012 года

Дата выдачи:

Документы-основания: • Договор купли-продажи земельных долей от 19.10.2012 №045-01

• Договор купли-продажи долей в земельных участках от 16.11.2012 №049

Субъект (субъекты) права: Владельцы инвестиционных паев "Закрытый паевой инвестиционный фонд "Финанс-Капитальные вложения", данные о которых устанавливаются на основании данных лицевых счетов владельцев инвестиционных паев в реестре владельцев инвестиционных паев и счетов депо владельцев инвестиционных паев


Вид права: Общая долевая собственность

Объект права: Земельный участок для сельскохозяйственного производства, категория земель: земли сельскохозяйственного назначения, общая площадь 2958140 кв. м, адрес (местонахождение) объекта: участок находится примерно в 2790м по направлению на северо-запад от ориентира нежилое здание (школа), расположенного за пределами участка, адрес ориентира: Пензенская область, Колышлейский район, с.Старая Потловка, ул. Центральная, д.6

Кадастровый (или условный) номер: 58:12:7302001:25

Существующие ограничения (обременения) права: доверительное управление о чем в Едином государственном реестре прав на недвижимое имущество и сделок с ним "24" декабря 2012 года сделана запись регистрации № 58-58-12/002/2012-916

Регистратор Коновалов (подпись)



58 АБ № 353344

РОССИЙСКАЯ ФЕДЕРАЦИЯ
ЕДИНЫЙ ГОСУДАРСТВЕННЫЙ РЕЕСТР ПРАВ НА НЕДВИЖИМОЕ ИМУЩЕСТВО И СДЕЛОК С НИМ

СВИДЕТЕЛЬСТВО
О ГОСУДАРСТВЕННОЙ РЕГИСТРАЦИИ ПРАВА

Управление Федеральной службы государственной регистрации,
кадастра и картографии по Пензенской области

Дата выдачи: "24" декабря 2012 года

Документы-основания: • Договор купли-продажи земельных долей от 19.10.2012 №045-01
• Договор купли-продажи долей в земельных участках от 16.11.2012 №049

Субъект (субъекты) права: Владельцы инвестиционных паев
- Закрытый рентный паевой инвестиционный фонд "Финанс-Капитальные вложения", данные о которых устанавливаются на основании данных лицевых счетов владельцев инвестиционных паев в реестре владельцев инвестиционных паев и счетов депо владельцев инвестиционных паев


Вид права: Общая долевая собственность

Объект права: Земельный участок для сельскохозяйственного производства, категория земель: земли сельскохозяйственного назначения, общая площадь 1026944 кв. м, адрес (местонахождение) объекта: участок находится примерно в 7090 м по направлению на северо-запад от ориентира нежилое здание (школа), расположенного за пределами участка, адрес ориентира: Пензенская область, Кольчешейский район, с.Старая Потловка, ул. Центральная, д.6

Кадастровый (или условный) номер: 58:12:7302001:26

Существующие ограничения (обременения) права: доверительное управление о чем в Едином государственном реестре прав на недвижимое имущество и сделок с ним "24" декабря 2012 года сделана запись регистрации № 58-58-12/002/2012-917

Регистратор _____ Коновалов _____ (подпись)



58 АБ № 353451

РОССИЙСКАЯ ФЕДЕРАЦИЯ
ЕДИНЫЙ ГОСУДАРСТВЕННЫЙ РЕЕСТР ПРАВ НА НЕДВИЖИМОЕ ИМУЩЕСТВО И СДЕЛОК С НИМ

СВИДЕТЕЛЬСТВО
О ГОСУДАРСТВЕННОЙ РЕГИСТРАЦИИ ПРАВА

Управление Федеральной службы государственной регистрации,
кадастра и картографии по Пензенской области

Дата выдачи: "24" декабря 2012 года

Документы-основания: • Договор купли-продажи земельных долей от 19.10.2012 №045-01
• Договор купли-продажи долей в земельных участках от 16.11.2012 №049

Субъект (субъекты) права: Владельцы инвестиционных паев
- Закрытый рентный паевой инвестиционный фонд "Финанс-Капитальные вложения", данные о которых устанавливаются на основании данных лицевых счетов владельцев инвестиционных паев в реестре владельцев инвестиционных паев и счетов депо владельцев инвестиционных паев

Вид права: Общая долевая собственность

Объект права: Земельный участок для сельскохозяйственного производства, категория земель: земли сельскохозяйственного назначения, общая площадь 1300567 кв. м, адрес (местонахождение) объекта: участок находится примерно в 7540 м по направлению на северо-запад от ориентира нежилое здание (школа), расположенного за пределами участка, адрес ориентира: Пензенская область, Кольчешейский район, с.Старая Потловка, ул. Центральная, д.6

Кадастровый (или условный) номер: 58:12:7302001:27

Существующие ограничения (обременения) права: доверительное управление о чем в Едином государственном реестре прав на недвижимое имущество и сделок с ним "24" декабря 2012 года сделана запись регистрации № 58-58-12/002/2012-918

Регистратор _____ Коновалов _____ (подпись)



58 АБ № 353452

РОССИЙСКАЯ ФЕДЕРАЦИЯ
ЕДИНЫЙ ГОСУДАРСТВЕННЫЙ РЕЕСТР ПРАВ НА НЕДВИЖИМОЕ ИМУЩЕСТВО И СДЕЛОК С НИМ

СВИДЕТЕЛЬСТВО
О ГОСУДАРСТВЕННОЙ РЕГИСТРАЦИИ ПРАВА

Управление Федеральной службы государственной регистрации,
кадастра и картографии по Пензенской области

Дата выдачи: "24" декабря 2012 года

Документы-основания: • Договор купли-продажи земельных долей от 19.10.2012 №045-01
• Договор купли-продажи долей в земельных участках от 16.11.2012 №049

Субъект (субъекты) права: Владельцы инвестиционных паев
- Закрытый реальный паевой инвестиционный фонд "Фондам-Капитальные вложения", данные о которых устанавливаются на основании данных лицевых счетов владельцев инвестиционных паев в реестре владельцев инвестиционных паев и счетов депо владельцев инвестиционных паев

Вид права: Общая долевая собственность

Объект права: Земельный участок для сельскохозяйственного производства, категория земель: земли сельскохозяйственного назначения, общая площадь 1 248 462 кв. м, адрес (местонахождение) объекта: участок находится примерно в 5880 м по направлению на северо-запад от ориентира нежилое здание (школа), расположенного за пределами участка, адрес ориентира: Пензенская область, Кошарский район, с.Старая Потловка, ул. Центральная, д.6

Кадастровый (или условный) номер: 58:12:7302001:23

Существующие ограничения (обременения) права: доверительное управление о чем в Едином государственном реестре прав на недвижимое имущество и сделок с ним "24" декабря 2012 года сделана запись регистрации № 58-58-12/002/2012-920

Регистратор: Коновалова В. И. (подпись)

58 АБ № 353454

РОССИЙСКАЯ ФЕДЕРАЦИЯ
ЕДИНЫЙ ГОСУДАРСТВЕННЫЙ РЕЕСТР ПРАВ НА НЕДВИЖИМОЕ ИМУЩЕСТВО И СДЕЛОК С НИМ

СВИДЕТЕЛЬСТВО
О ГОСУДАРСТВЕННОЙ РЕГИСТРАЦИИ ПРАВА

Управление Федеральной службы государственной регистрации,
кадастра и картографии по Пензенской области

Дата выдачи: "24" декабря 2012 года

Документы-основания: • Договор купли-продажи земельных долей от 19.10.2012 №045-01
• Договор купли-продажи долей в земельных участках от 16.11.2012 №049

Субъект (субъекты) права: Владельцы инвестиционных паев
- Закрытый реальный паевой инвестиционный фонд "Фондам-Капитальные вложения", данные о которых устанавливаются на основании данных лицевых счетов владельцев инвестиционных паев в реестре владельцев инвестиционных паев и счетов депо владельцев инвестиционных паев

Вид права: Общая долевая собственность

Объект права: Земельный участок для сельскохозяйственного производства, категория земель: земли сельскохозяйственного назначения, общая площадь 1802863 кв. м, адрес (местонахождение) объекта: участок находится примерно в 4790 м по направлению на северо-запад от ориентира нежилое здание (школа), расположенного за пределами участка, адрес ориентира: Пензенская область, Кошарский район, с.Старая Потловка, ул. Центральная, д.6

Кадастровый (или условный) номер: 58:12:7302001:20

Существующие ограничения (обременения) права: доверительное управление о чем в Едином государственном реестре прав на недвижимое имущество и сделок с ним "24" декабря 2012 года сделана запись регистрации № 58-58-12/002/2012-921

Регистратор: Коновалова В. И. (подпись)

58 АБ № 353455

РОССИЙСКАЯ ФЕДЕРАЦИЯ
ЕДИНЫЙ ГОСУДАРСТВЕННЫЙ РЕЕСТР ПРАВ НА НЕДВИЖИМОЕ ИМУЩЕСТВО И СДЕЛОК С НИМ

СВИДЕТЕЛЬСТВО
О ГОСУДАРСТВЕННОЙ РЕГИСТРАЦИИ ПРАВА

Управление Федеральной службы государственной регистрации,
кадастра и картографии по Пензенской области

Дата выдачи: "24" декабря 2012 года

Документы-основания: • Договор купли-продажи земельных долей от 19.10.2012 №045-01
• Договор купли-продажи долей в земельных участках от 16.11.2012 №049

Субъект (субъекты) права: Владельцы инвестиционных паев
- Закрытый ремитный паевой инвестиционный фонд "Финанс-Капитальные вложения", данные о которых устанавливаются на основании данных лицевых счетов владельцев инвестиционных паев в реестре владельцев инвестиционных паев и счетов депо владельцев инвестиционных паев

Вид права: Общая долевая собственность

Объект права: Земельный участок для сельскохозяйственного производства, категория земель: земли сельскохозяйственного назначения, общая площадь 1323027 кв. м, адрес (местонахождение) объекта: участок находится примерно в 3840 м по направлению на запад от ориентира нежилое здание (школа), расположенного за пределами участка, адрес ориентира: Пензенская область, Кольшлейский район, с.Старая Потловка, ул. Центральная, д.6

Кадастровый (или условный) номер: 58:12:7302001:32

Существующие ограничения (обременения) права: доверительное управление о чем в Едином государственном реестре прав на недвижимое имущество и сделок с ним "24" декабря 2012 года сделана запись регистрации № 58-58-12/002/2012-922

Регистратор _____ Коновалов В. В. (подпись)

58 АБ № 353456

РОССИЙСКАЯ ФЕДЕРАЦИЯ
ЕДИНЫЙ ГОСУДАРСТВЕННЫЙ РЕЕСТР ПРАВ НА НЕДВИЖИМОЕ ИМУЩЕСТВО И СДЕЛОК С НИМ

СВИДЕТЕЛЬСТВО
О ГОСУДАРСТВЕННОЙ РЕГИСТРАЦИИ ПРАВА

Управление Федеральной службы государственной регистрации,
кадастра и картографии по Пензенской области

Дата выдачи: "24" декабря 2012 года

Документы-основания: • Договор купли-продажи земельных долей от 19.10.2012 №045-01
• Договор купли-продажи долей в земельных участках от 16.11.2012 №049

Субъект (субъекты) права: Владельцы инвестиционных паев
- Закрытый ремитный паевой инвестиционный фонд "Финанс-Капитальные вложения", данные о которых устанавливаются на основании данных лицевых счетов владельцев инвестиционных паев в реестре владельцев инвестиционных паев и счетов депо владельцев инвестиционных паев

Вид права: Общая долевая собственность


Объект права: Земельный участок для сельскохозяйственного производства, категория земель: земли сельскохозяйственного назначения, общая площадь 1332208 кв. м, адрес (местонахождение) объекта: участок находится примерно в 3730 м по направлению на запад от ориентира нежилое здание (школа), расположенного за пределами участка, адрес ориентира: Пензенская область, Кольшлейский район, с.Старая Потловка, ул. Центральная, д.6

Кадастровый (или условный) номер: 58:12:7302001:31

Существующие ограничения (обременения) права: доверительное управление о чем в Едином государственном реестре прав на недвижимое имущество и сделок с ним "24" декабря 2012 года сделана запись регистрации № 58-58-12/002/2012-924

Регистратор _____ Коновалов В. В. (подпись)

58 АБ № 353457


 РОССИЙСКАЯ ФЕДЕРАЦИЯ
 ЕДИНЫЙ ГОСУДАРСТВЕННЫЙ РЕЕСТР ПРАВ НА НЕДВИЖИМОЕ ИМУЩЕСТВО И СДЕЛОК С НИМ

СВИДЕТЕЛЬСТВО
О ГОСУДАРСТВЕННОЙ РЕГИСТРАЦИИ ПРАВА

Управление Федеральной службы государственной регистрации,
 кадастра и картографии по Пензенской области

Дата выдачи: "24" декабря 2012 года

Документы-основания: • Договор купли-продажи земельных долей от 19.10.2012 №045-01
 • Договор купли-продажи долей в земельных участках от 16.11.2012 №049

Субъект (субъекты) права: Владельца инвестиционных паев
 - Закрытый паевой инвестиционный фонд "Финанс-Капитальные вложения", данные о которых устанавливаются на основании данных лицевых счетов владельцев инвестиционных паев в реестре владельцев инвестиционных паев и счетов депо владельцев инвестиционных паев


Вид права: Общая долевая собственность


Объект права: Земельный участок для сельскохозяйственного производства, категория земель: земли сельскохозяйственного назначения, общая площадь 1270719 кв. м, адрес (местонахождение) объекта: участок находится примерно в 5900 м по направлению на север-запад от ориентира нежилое здание (школа), расположенного за пределами участка, адрес ориентира: Пензенская область, Кольчешейский район, с.Старая Потловка, ул. Центральная, д.6

Кадастровый (или условный) номер: 58:12:7302001:28

Существующие ограничения (обременения) права: доверительное управление о чем в Едином государственном реестре прав на недвижимое имущество и сделок с ним "24" декабря 2012 года сделана запись регистрации № 58-58-12/002/2012-925

Регистратор _____ Коновалов Е.А. (подпись)


 58 АБ № 353458


 РОССИЙСКАЯ ФЕДЕРАЦИЯ
 ЕДИНЫЙ ГОСУДАРСТВЕННЫЙ РЕЕСТР ПРАВ НА НЕДВИЖИМОЕ ИМУЩЕСТВО И СДЕЛОК С НИМ

СВИДЕТЕЛЬСТВО
О ГОСУДАРСТВЕННОЙ РЕГИСТРАЦИИ ПРАВА

Управление Федеральной службы государственной регистрации,
 кадастра и картографии по Пензенской области

Дата выдачи: "24" декабря 2012 года

Документы-основания: • Договор купли-продажи земельных долей от 19.10.2012 №045-01
 • Договор купли-продажи долей в земельных участках от 16.11.2012 №049

Субъект (субъекты) права: Владельца инвестиционных паев
 - Закрытый паевой инвестиционный фонд "Финанс-Капитальные вложения", данные о которых устанавливаются на основании данных лицевых счетов владельцев инвестиционных паев в реестре владельцев инвестиционных паев и счетов депо владельцев инвестиционных паев


Вид права: Общая долевая собственность

Объект права: Земельный участок для сельскохозяйственного производства, категория земель: земли сельскохозяйственного назначения, общая площадь 1309922 кв. м, адрес (местонахождение) объекта: участок находится примерно в 6000 м по направлению на север-запад от ориентира нежилое здание (школа), расположенного за пределами участка, адрес ориентира: Пензенская область, Кольчешейский район, с.Старая Потловка, ул. Центральная, д.6

Кадастровый (или условный) номер: 58:12:7302001:29

Существующие ограничения (обременения) права: доверительное управление о чем в Едином государственном реестре прав на недвижимое имущество и сделок с ним "24" декабря 2012 года сделана запись регистрации № 58-58-12/002/2012-926

Регистратор _____ Коновалов Е.А. (подпись)


 58 АБ № 353459

РОССИЙСКАЯ ФЕДЕРАЦИЯ
ЕДИНЫЙ ГОСУДАРСТВЕННЫЙ РЕЕСТР ПРАВ НА НЕДВИЖИМОЕ ИМУЩЕСТВО И СДЕЛОК С НИМ

**ОБЛАСТНОЕ
УПРАВЛЕНИЕ
ГОСУДАРСТВЕННОЙ РЕГИСТРАЦИИ ПРАВ**

Управление Федеральной службы государственной регистрации,
кадастра и картографии по Пензенской области

Дата выдачи: "24" декабря 2012 года

Документы-основания: • Договор купли-продажи земельных долей от 19.10.2012 №045-01
• Договор купли-продажи долей в земельных участках от 16.11.2012 №049

Субъект (субъекты) права: Владельцы инвестиционных паев
- Закрытый паевой инвестиционный фонд "Финанс-Капитальные вложения", данные о которых устанавливаются на основании данных лицевых счетов владельцев инвестиционных паев в реестре владельцев инвестиционных паев и счетов депо владельцев инвестиционных паев

Вид права: Общая долевая собственность

Объект права: Земельный участок для сельскохозяйственного производства, категория земель: земли сельскохозяйственного назначения, общая площадь: 1146508 кв. м, адрес (местонахождение) объекта: участок находится примерно в 5030 м по направлению на северо-запад от ориентира нежилое здание (школа), расположенного за пределами участка, адрес ориентира: Пензенская область, Коммунальный район, с.Старая Потловка, ул. Центральная, д.6

Кадастровый (или условный) номер: 58:12:7302001:30

Существующие ограничения (обременения) права: доверительное управление о чем в Едином государственном реестре прав на недвижимое имущество и сделок с ним "24" декабря 2012 года сделана запись регистрации № 58-58-12/002/2012-927

Регистратор: Коновалов В. В. (подпись)

58 АБ № 353460

РОССИЙСКАЯ ФЕДЕРАЦИЯ
ЕДИНЫЙ ГОСУДАРСТВЕННЫЙ РЕЕСТР ПРАВ НА НЕДВИЖИМОЕ ИМУЩЕСТВО И СДЕЛОК С НИМ

**ОБЛАСТНОЕ
УПРАВЛЕНИЕ
ГОСУДАРСТВЕННОЙ РЕГИСТРАЦИИ ПРАВ**

Управление Федеральной службы государственной регистрации,
кадастра и картографии по Пензенской области

Дата выдачи: "25" декабря 2012 года

Документы-основания: • Договор купли-продажи долей в земельных участках от 16.11.2012 №049
• Договор купли-продажи земельных долей от 19.10.2012 №045-01

Субъект (субъекты) права: Владельцы инвестиционных паев
- Закрытый паевой инвестиционный фонд "Финанс-Капитальные вложения", данные о которых устанавливаются на основании данных лицевых счетов владельцев инвестиционных паев в реестре владельцев инвестиционных паев и счетов депо владельцев инвестиционных паев

Вид права: Общая долевая собственность

Объект права: Земельный участок для сельскохозяйственного производства, категория земель: земли сельскохозяйственного назначения, общая площадь: 2250562 кв. м, адрес (местонахождение) объекта: участок находится примерно в 5780 м по направлению на северо-запад от ориентира жилой дом, расположенного за пределами участка, адрес ориентира: Пензенская область, Коммунальный район, с.Скряпино, ул. Скряпинская, д.36, кв.1

Кадастровый (или условный) номер: 58:12:7003005:54

Существующие ограничения (обременения) права: доверительное управление о чем в Едином государственном реестре прав на недвижимое имущество и сделок с ним "25" декабря 2012 года сделана запись регистрации № 58-58-12/002/2012-928

Регистратор: Коновалов В. В. (подпись)

58 АБ № 353469




 РОССИЙСКАЯ ФЕДЕРАЦИЯ
 ЕДИННЫЙ ГОСУДАРСТВЕННЫЙ РЕЕСТР ПРАВ НА НЕДВИЖИМОЕ ИМУЩЕСТВО И СДЕЛОК С НИМ

СВЯТАТЕЛЬСТВО

О ГОСУДАРСТВЕННОЙ РЕГИСТРАЦИИ ПРАВА

Управление Федеральной службы государственной регистрации, кадастра и картографии по Пензенской области

Дата выдачи: "25" декабря 2012 года

Документы-основания: • Договор купли-продажи земельных долей от 19.10.2012 №045-01
 • Договор купли-продажи долей в земельных участках от 16.11.2012 №049

Субъект (субъекты) права: Владельцы инвестиционных паев
 - Закрытый паевой инвестиционный фонд "Финан-Капитальные вложения", данные о которых устанавливаются на основании данных лицевых счетов владельцев инвестиционных паев в реестре владельцев инвестиционных паев и счетов депо владельцев инвестиционных паев

Вид права: Общая долевая собственность

Объект права: Земельный участок для сельскохозяйственного производства, категория земель: земли сельскохозяйственного назначения, общая площадь 984479 кв. м, адрес (местонахождение) объекта: участок находится примерно в 1290м по направлению на запад от ориентира жилой дом, расположенного за пределами участка, адрес ориентира: Пензенская область, Кольчашейский район, с.Скрипищино, ул. Скрипищевская, д.36, кв.1

Кадастровый (или условный) номер: 58:12:7003001:190


Существующие ограничения (обременения) права: доверительное управление о чем в Едином государственном реестре прав на недвижимое имущество и сделок с ним "25" декабря 2012 года сделана запись регистрации № 58-58-12/002/2012-932

Регистратор Коновалова Т.И.


 (подпись) *Т.И. Коновалова*

58 АБ № 353472




 РОССИЙСКАЯ ФЕДЕРАЦИЯ
 ЕДИННЫЙ ГОСУДАРСТВЕННЫЙ РЕЕСТР ПРАВ НА НЕДВИЖИМОЕ ИМУЩЕСТВО И СДЕЛОК С НИМ

СВЯТАТЕЛЬСТВО

О ГОСУДАРСТВЕННОЙ РЕГИСТРАЦИИ ПРАВА

Управление Федеральной службы государственной регистрации, кадастра и картографии по Пензенской области

Дата выдачи: "25" декабря 2012 года

Документы-основания: • Договор купли-продажи земельных долей от 19.10.2012 №045-01
 • Договор купли-продажи долей в земельных участках от 16.11.2012 №049

Субъект (субъекты) права: Владельцы инвестиционных паев
 - Закрытый паевой инвестиционный фонд "Финан-Капитальные вложения", данные о которых устанавливаются на основании данных лицевых счетов владельцев инвестиционных паев в реестре владельцев инвестиционных паев и счетов депо владельцев инвестиционных паев

Вид права: Общая долевая собственность

Объект права: Земельный участок для сельскохозяйственного производства, категория земель: земли сельскохозяйственного назначения, общая площадь 948459 кв. м, адрес (местонахождение) объекта: участок находится примерно в 890м по направлению на северо-запад от ориентира жилой дом, расположенного за пределами участка, адрес ориентира: Пензенская область, Кольчашейский район, с.Скрипищино, ул. Скрипищевская, д.36, кв.1

Кадастровый (или условный) номер: 58:12:7003001:188

Существующие ограничения (обременения) права: доверительное управление о чем в Едином государственном реестре прав на недвижимое имущество и сделок с ним "25" декабря 2012 года сделана запись регистрации № 58-58-12/002/2012-933

Регистратор Коновалова Т.И.


 (подпись) *Т.И. Коновалова*

58 АБ № 353473



РОССИЙСКАЯ ФЕДЕРАЦИЯ
ЕДИНЫЙ ГОСУДАРСТВЕННЫЙ РЕЕСТР ПРАВ НА НЕДВИЖИМОЕ ИМУЩЕСТВО И СДЕЛОК С НИМ

СВИДЕТЕЛЬСТВО
О ГОСУДАРСТВЕННОЙ РЕГИСТРАЦИИ ПРАВА

Управление Федеральной службы государственной регистрации,
кадастра и картографии по Пензенской области

Дата выдачи: "25" декабря 2012 года

Документы-основания: • Договор купли-продажи земельных долей от 19.10.2012 №045-01
• Договор купли-продажи долей в земельных участках от 16.11.2012 №049

Субъект (субъекты) права: Владельцы инвестиционных паев
- Закрытый паевой инвестиционный фонд "Финан-Капитальные вложения", данные о которых устанавливаются на основании данных лицевых счетов владельцев инвестиционных паев и реестре владельцев инвестиционных паев и счетов депо владельцев инвестиционных паев

Вид права: Общая долевая собственность

Объект права: Земельный участок для сельскохозяйственного производства, категория земель: земли сельскохозяйственного назначения, общая площадь 3295910 кв. м, адрес (местонахождение) объекта: участок находится примерно в 5930м по направлению на северо-запад от ориентира жилой дом, расположенного за пределами участка, адрес ориентира: Пензенская область, Козьмодемьянский район, с.Скрипицино, ул. Скрипицинская, д.36, кв.1

Кадастровый (или условный) номер: 58:12:7003005:53

Существующие ограничения (обременения) права: доверительное управление о чем в Едином государственном реестре прав на недвижимое имущество и сделок с ним "25" декабря 2012 года сделана запись регистрации № 58-58-12/002/2012-934

Регистратор Коновалова Т.В. (подпись)

58 АБ № 353474

РОССИЙСКАЯ ФЕДЕРАЦИЯ
ЕДИНЫЙ ГОСУДАРСТВЕННЫЙ РЕЕСТР ПРАВ НА НЕДВИЖИМОЕ ИМУЩЕСТВО И СДЕЛОК С НИМ

СВИДЕТЕЛЬСТВО
О ГОСУДАРСТВЕННОЙ РЕГИСТРАЦИИ ПРАВА

Управление Федеральной службы государственной регистрации,
кадастра и картографии по Пензенской области

Дата выдачи: "25" декабря 2012 года

Документы-основания: • Договор купли-продажи земельных долей от 19.10.2012 №045-01
• Договор купли-продажи долей в земельных участках от 16.11.2012 №049

Субъект (субъекты) права: Владельцы инвестиционных паев
- Закрытый паевой инвестиционный фонд "Финан-Капитальные вложения", данные о которых устанавливаются на основании данных лицевых счетов владельцев инвестиционных паев и реестре владельцев инвестиционных паев и счетов депо владельцев инвестиционных паев

Вид права: Общая долевая собственность


Объект права: Земельный участок для сельскохозяйственного производства, категория земель: земли сельскохозяйственного назначения, общая площадь 593046 кв. м, адрес (местонахождение) объекта: участок находится примерно в 370м по направлению на запад от ориентира жилой дом, расположенного за пределами участка, адрес ориентира: Пензенская область, Козьмодемьянский район, с.Скрипицино, ул. Скрипицинская, д.36, кв.1

Кадастровый (или условный) номер: 58:12:7003001:189

Существующие ограничения (обременения) права: доверительное управление о чем в Едином государственном реестре прав на недвижимое имущество и сделок с ним "25" декабря 2012 года сделана запись регистрации № 58-58-12/002/2012-935

Регистратор Коновалова Т.В. (подпись)

58 АБ № 353475


 РОССИЙСКАЯ ФЕДЕРАЦИЯ
 ЕДИНЫЙ ГОСУДАРСТВЕННЫЙ РЕЕСТР ПРАВ НА НЕДВИЖИМОЕ ИМУЩЕСТВО И СДЕЛОК С НИМ

ОБЯЗАТЕЛЬНОСТЬ

О ГОСУДАРСТВЕННОЙ РЕГИСТРАЦИИ ПРАВА

Управление Федеральной службы государственной регистрации,
кадастра и картографии по Пензенской области

Дата выдачи: "24" декабря 2012 года

Документы-основания: • Договор купли-продажи земельных долей от 19.10.2012 №045-01
• Договор купли-продажи долей в земельных участках от 16.11.2012 №049

Субъект (субъекты) права: Владельцы инвестиционных паев
- Закрытый паевой инвестиционный фонд "Финанс-Капитальные вложения", данные о которых устанавливаются на основании данных лицевых счетов владельцев инвестиционных паев в реестре владельцев инвестиционных паев и счетов депо владельцев инвестиционных паев


Вид права: Общая долевая собственность

Объект права: Земельный участок для сельскохозяйственного производства, категория земель: земли сельскохозяйственного назначения, общая площадь 1004127 кв. м, адрес (местонахождение) объекта: участок находится примерно в 5840м по направлению на северо-запад от ориентира жилой дом, расположенного за пределами участка, адрес ориентира: Пензенская область, Колышлейский район, с.Скрипищино, ул. Скрипищинская, д.36, кв.1

Кадастровый (или условный) номер: 58-12:7003001:183

Существующие ограничения (обременения) права: доверительное управление о чем в Едином государственном реестре прав на недвижимое имущество и сделок с ним "24" декабря 2012 года сделана запись регистрации № 58-58-12/002/2012-936

Регистратор: Коновалов В. В. (подпись)


 58 АБ № 353476


 РОССИЙСКАЯ ФЕДЕРАЦИЯ
 ЕДИНЫЙ ГОСУДАРСТВЕННЫЙ РЕЕСТР ПРАВ НА НЕДВИЖИМОЕ ИМУЩЕСТВО И СДЕЛОК С НИМ

ОБЯЗАТЕЛЬНОСТЬ

О ГОСУДАРСТВЕННОЙ РЕГИСТРАЦИИ ПРАВА

Управление Федеральной службы государственной регистрации,
кадастра и картографии по Пензенской области

Дата выдачи: "24" декабря 2012 года

Документы-основания: • Договор купли-продажи долей в земельных участках от 16.11.2012 №049
• Договор купли-продажи земельных долей от 19.10.2012 №045-01

Субъект (субъекты) права: Владельцы инвестиционных паев
- Закрытый паевой инвестиционный фонд "Финанс-Капитальные вложения", данные о которых устанавливаются на основании данных лицевых счетов владельцев инвестиционных паев в реестре владельцев инвестиционных паев и счетов депо владельцев инвестиционных паев

Вид права: Общая долевая собственность

Объект права: Земельный участок для сельскохозяйственного производства, категория земель: земли сельскохозяйственного назначения, общая площадь 3852109 кв. м, адрес (местонахождение) объекта: участок находится примерно в 5970м по направлению на северо-запад от ориентира жилой дом, расположенного за пределами участка, адрес ориентира: Пензенская область, Колышлейский район, с.Скрипищино, ул. Скрипищинская, д.36, кв.1

Кадастровый (или условный) номер: 58-12:7003001:184

Существующие ограничения (обременения) права: доверительное управление о чем в Едином государственном реестре прав на недвижимое имущество и сделок с ним "24" декабря 2012 года сделана запись регистрации № 58-58-12/002/2012-937

Регистратор: Коновалов В. В. (подпись)


 58 АБ № 353477

РОССИЙСКАЯ ФЕДЕРАЦИЯ
ЕДИНЫЙ ГОСУДАРСТВЕННЫЙ РЕЕСТР ПРАВ НА НЕДВИЖИМОЕ ИМУЩЕСТВО И СДЕЛОК С НИМ

СВИДЕТЕЛЬСТВО
О ГОСУДАРСТВЕННОЙ РЕГИСТРАЦИИ ПРАВА

Управление Федеральной службы государственной регистрации,
кадастра и картографии по Пензенской области

"24" декабря 2012 года

Дата выдачи: "24" декабря 2012 года
Документы-основания: • Договор купли-продажи долей в земельных участках от 16.11.2012 №049

• Договор купли-продажи земельных долей от 19.10.2012 №045-01


Субъект (субъекты) права: Владельцы инвестиционных паев
- Закрытый паевой инвестиционный фонд "Финзам-Капитальные вложения", данные о которых устанавливаются на основании данных лицевых счетов владельцев инвестиционных паев в реестре владельцев инвестиционных паев и счетов депо владельцев инвестиционных паев


Вид права: Общая долевая собственность
Объект права: Земельный участок для сельскохозяйственного производства, категория земель: земли сельскохозяйственного назначения, общая площадь 5297103 кв. м, адрес (местонахождение) объекта: участок находится примерно в 2710м по направлению на северо-запад от ориентира жилой дом, расположенного за пределами участка, адрес ориентира: Пензенская область, Кольчалебский район, с.Скрипищино, ул. Скрипищинская, д.36, кв.1

Кадастровый (или условный) номер: 58:12:7003001:185

Существующие ограничения (обременения) права: доверительное управление о чем в Едином государственном реестре прав на недвижимое имущество и сделок с ним "24" декабря 2012 года сделана запись регистрации № 58-58-12/002/2012-938

Регистратор Коновалов Т.В. (подпись)



58 АБ № 353478 

РОССИЙСКАЯ ФЕДЕРАЦИЯ
ЕДИНЫЙ ГОСУДАРСТВЕННЫЙ РЕЕСТР ПРАВ НА НЕДВИЖИМОЕ ИМУЩЕСТВО И СДЕЛОК С НИМ

СВИДЕТЕЛЬСТВО
О ГОСУДАРСТВЕННОЙ РЕГИСТРАЦИИ ПРАВА

Управление Федеральной службы государственной регистрации,
кадастра и картографии по Пензенской области

"21" декабря 2012 года

Дата выдачи: "21" декабря 2012 года
Документы-основания: • Договор купли-продажи долей в земельных участках от 16.11.2012 №049

• Договор купли-продажи земельных долей от 19.10.2012 №045-01

Субъект (субъекты) права: Владельцы инвестиционных паев
- Закрытый паевой инвестиционный фонд "Финзам-Капитальные вложения", данные о которых устанавливаются на основании данных лицевых счетов владельцев инвестиционных паев в реестре владельцев инвестиционных паев и счетов депо владельцев инвестиционных паев

Вид права: Общая долевая собственность
Объект права: Земельный участок для сельскохозяйственного производства, категория земель: земли сельскохозяйственного назначения, общая площадь 515511 кв. м, адрес (местонахождение) объекта: участок находится примерно в 2300м по направлению на северо-запад от ориентира жилой дом, расположенного за пределами участка, адрес ориентира: Пензенская область, Кольчалебский район, с.Скрипищино, ул. Скрипищинская, д.36, кв.1

Кадастровый (или условный) номер: 58:12:7003001:186

Существующие ограничения (обременения) права: доверительное управление о чем в Едином государственном реестре прав на недвижимое имущество и сделок с ним "21" декабря 2012 года сделана запись регистрации № 58-58-12/002/2012-939

Регистратор Коновалов Т.В. (подпись)



58 АБ № 353038 

РОССИЙСКАЯ ФЕДЕРАЦИЯ
ЕДИНЫЙ ГОСУДАРСТВЕННЫЙ РЕЕСТР ПРАВ НА НЕДВИЖИМОЕ ИМУЩЕСТВО И СДЕЛОК С НИМ

ОБНАРУЖЕНО
ГОСУДАРСТВЕННОЙ РЕГИСТРАЦИИ ПРАВА

Управление Федеральной службы государственной регистрации,
кадастра и картографии по Пензенской области

"21" декабря 2012 года

Дата выдачи:

Документы-основания: • Договор купли-продажи долей в земельных участках от 16.11.2012 №049

• Договор купли-продажи земельных долей от 19.10.2012 №045-01


Субъект (субъекты) права: Владельцы инвестиционных паев
- "Закрытый паевой инвестиционный фонд "Финанс-Капитальные вложения", данные о которых устанавливаются на основании данных лицевых счетов владельца инвестиционных паев в реестре владельцев инвестиционных паев и счетов депо владельца инвестиционных паев


Вид права: Общая долевая собственность

Объект права: Земельный участок для сельскохозяйственного производства, категория земля: земли сельскохозяйственного назначения, общая площадь 904157 кв. м, адрес (местонахождение) объекта: Участок находится примерно в 3790 м по направлению на запад от ориентира жилой дом, расположенного за пределами участка, адрес ориентира: Пензенская область, Колышлейский район, с.Трескино, ул. Российская, д.8

Кадастровый (или условный) номер: 58:12:7902001:215

Существующие ограничения (обременения) права: доверительное управление о чем в Едином государственном реестре прав на недвижимое имущество и сделок с ним "21" декабря 2012 года сделана запись регистрации № 58-58-12/002/2012-940

Регистратор  Коновалов И.И. (подпись)

58 АБ № 353082 

РОССИЙСКАЯ ФЕДЕРАЦИЯ
ЕДИНЫЙ ГОСУДАРСТВЕННЫЙ РЕЕСТР ПРАВ НА НЕДВИЖИМОЕ ИМУЩЕСТВО И СДЕЛОК С НИМ

ОБНАРУЖЕНО
ГОСУДАРСТВЕННОЙ РЕГИСТРАЦИИ ПРАВА

Управление Федеральной службы государственной регистрации,
кадастра и картографии по Пензенской области

"24" декабря 2012 года

Дата выдачи:

Документы-основания: • Договор купли-продажи земельных долей от 19.10.2012 №045-01

• Договор купли-продажи долей в земельных участках от 16.11.2012 №049

Субъект (субъекты) права: Владельцы инвестиционных паев
- "Закрытый паевой инвестиционный фонд "Финанс-Капитальные вложения", данные о которых устанавливаются на основании данных лицевых счетов владельца инвестиционных паев в реестре владельцев инвестиционных паев и счетов депо владельца инвестиционных паев


Вид права: Общая долевая собственность

Объект права: Земельный участок для сельскохозяйственного производства, категория земля: земли сельскохозяйственного назначения, общая площадь 1639750 кв. м, адрес (местонахождение) объекта: участок находится примерно в 4710 м по направлению на северо-запад от ориентира нежилое здание (школа), расположенного за пределами участка, адрес ориентира: Пензенская область, Колышлейский район, с.Старая Потловка, ул. Центральная, д.6

Кадастровый (или условный) номер: 58-12:7302001:21

Существующие ограничения (обременения) права: доверительное управление о чем в Едином государственном реестре прав на недвижимое имущество и сделок с ним "24" декабря 2012 года сделана запись регистрации № 58-58-12/002/2012-919

Регистратор  Коновалов И.И. (подпись)

58 АБ № 353453 

РОССИЙСКАЯ ФЕДЕРАЦИЯ
ЕДИНЫЙ ГОСУДАРСТВЕННЫЙ РЕЕСТР ПРАВ НА НЕДВИЖИМОЕ ИМУЩЕСТВО И СДЕЛОК С НИМ

**ОБЛАСТНОЕ УПРАВЛЕНИЕ
ГОСУДАРСТВЕННОЙ РЕГИСТРАЦИИ ПРАВ**
Управление Федеральной службы государственной регистрации,
кадастра и картографии по Пензенской области

Дата выдачи: "22" декабря 2012 года

Документы-основания: • Договор купли-продажи земельных долей от 19.10.2012 №045-01
• Договор купли-продажи долей в земельных участках от 16.11.2012 №049


Субъект (субъекты) права: Владельцы инвестиционных паев
- Закрытый реальный паевой инвестиционный фонд "Финанс-Капитальные вложения", данные о которых устанавливаются на основании данных лицевых счетов владельцев инвестиционных паев в реестре владельцев инвестиционных паев и счетов депо владельцев инвестиционных паев

Вид права: Общая долевая собственность

Объект права: Земельный участок для сельскохозяйственного производства, категория земель: земли сельскохозяйственного назначения, общая площадь 962121 кв. м, адрес (местонахождение) объекта: Участок находится примерно в 7320 м по направлению на северо-запад от ориентира нежилое здание (школа), расположенного за пределами участка, адрес ориентира: Пензенская область, Колышлейский район, с.Холер, ул. Центральная, д.10А

Кадастровый (или условный) номер: 58:12:7002001:202

Существующие ограничения (обременения) права: доверительное управление о чем в Едином государственном реестре прав на недвижимое имущество и сделок с ним "22" декабря 2012 года сделана запись регистрации № 58-58-12/002/2012-883

Регистратор Копова  Юсу
(подпись)

58 АБ № 309993

РОССИЙСКАЯ ФЕДЕРАЦИЯ
ЕДИНЫЙ ГОСУДАРСТВЕННЫЙ РЕЕСТР ПРАВ НА НЕДВИЖИМОЕ ИМУЩЕСТВО И СДЕЛОК С НИМ

**ОБЛАСТНОЕ УПРАВЛЕНИЕ
ГОСУДАРСТВЕННОЙ РЕГИСТРАЦИИ ПРАВ**
Управление Федеральной службы государственной регистрации,
кадастра и картографии по Пензенской области

Дата выдачи: "22" декабря 2012 года

Документы-основания: • Договор купли-продажи земельных долей от 19.10.2012 №045-01
• Договор купли-продажи долей в земельных участках от 16.11.2012 №049


Субъект (субъекты) права: Владельцы инвестиционных паев
- Закрытый реальный паевой инвестиционный фонд "Финанс-Капитальные вложения", данные о которых устанавливаются на основании данных лицевых счетов владельцев инвестиционных паев в реестре владельцев инвестиционных паев и счетов депо владельцев инвестиционных паев

Вид права: Общая долевая собственность

Объект права: Земельный участок для сельскохозяйственного производства, категория земель: земли сельскохозяйственного назначения, общая площадь 3473239 кв. м, адрес (местонахождение) объекта: Участок находится примерно в 5200 м по направлению на северо-запад от ориентира нежилое здание (школа), расположенного за пределами участка, адрес ориентира: Пензенская область, Колышлейский район, с.Холер, ул. Центральная, д.10А

Кадастровый (или условный) номер: 58:12:7002001:205

Существующие ограничения (обременения) права: доверительное управление о чем в Едином государственном реестре прав на недвижимое имущество и сделок с ним "22" декабря 2012 года сделана запись регистрации № 58-58-12/002/2012-884

Регистратор Копова  Юсу
(подпись)

58 АБ № 309992

РОССИЙСКАЯ ФЕДЕРАЦИЯ
ЕДИНЫЙ ГОСУДАРСТВЕННЫЙ РЕЕСТР ПРАВ НА НЕДВИЖИМОЕ ИМУЩЕСТВО И СДЕЛОК С НИМ

СВИДЕТЕЛЬСТВО
О ГОСУДАРСТВЕННОЙ РЕГИСТРАЦИИ ПРАВА

Управление Федеральной службы государственной регистрации,
кадастра и картографии по Пензенской области

Дата выдачи: "22" декабря 2012 года

Документы-основания: • Договор купли-продажи земельных долей от 19.10.2012 №045-01
• Договор купли-продажи долей в земельных участках от 16.11.2012 №049

Субъект (субъекты) права: Владельцы инвестиционных паев
- Закрытый паевой инвестиционный фонд "Финанс-Капитальные вложения", данные о которых устанавливаются на основании данных лицевых счетов владельцев инвестиционных паев и реестре владельцев инвестиционных паев и счетов депо владельцев инвестиционных паев

Вид права: Общая долевая собственность

Объект права: Земельный участок для сельскохозяйственного производства, категория земель: земли сельскохозяйственного назначения, общая площадь 1755097 кв. м, адрес (местонахождение) объекта: Участок находится примерно в 7420 м по направлению на северо-запад от ориентира нежилое здание (школа), расположенного за пределами участка, адрес ориентира: Пензенская область, Кольчипейский район, с.Хопер, ул. Центральная, д.10А

Кадастровый (или условный) номер: 58:12:7002001:198

Существующие ограничения (обременения) права: доверительное управление о чем в Едином государственном реестре прав на недвижимое имущество и сделок с ним "22" декабря 2012 года сделана запись регистрации № 58-58-12/002/2012-885

Регистратор _____ Координатор _____

58 АБ № 309991

РОССИЙСКАЯ ФЕДЕРАЦИЯ
ЕДИНЫЙ ГОСУДАРСТВЕННЫЙ РЕЕСТР ПРАВ НА НЕДВИЖИМОЕ ИМУЩЕСТВО И СДЕЛОК С НИМ

СВИДЕТЕЛЬСТВО
О ГОСУДАРСТВЕННОЙ РЕГИСТРАЦИИ ПРАВА

Управление Федеральной службы государственной регистрации,
кадастра и картографии по Пензенской области

Дата выдачи: "22" декабря 2012 года

Документы-основания: • Договор купли-продажи земельных долей от 19.10.2012 №045-01
• Договор купли-продажи долей в земельных участках от 16.11.2012 №049

Субъект (субъекты) права: Владельцы инвестиционных паев
- Закрытый паевой инвестиционный фонд "Финанс-Капитальные вложения", данные о которых устанавливаются на основании данных лицевых счетов владельцев инвестиционных паев и реестре владельцев инвестиционных паев и счетов депо владельцев инвестиционных паев

Вид права: Общая долевая собственность


Объект права: Земельный участок для сельскохозяйственного производства, категория земель: земли сельскохозяйственного назначения, общая площадь 528708 кв. м, адрес (местонахождение) объекта: Участок находится примерно в 620 м по направлению на юго-запад от ориентира здание школы, расположенного за пределами участка, адрес ориентира: Пензенская область, Кольчипейский район, с.Халтурино, ул. Садовая, д.31

Кадастровый (или условный) номер: 58:12:7001001:26

Существующие ограничения (обременения) права: доверительное управление о чем в Едином государственном реестре прав на недвижимое имущество и сделок с ним "22" декабря 2012 года сделана запись регистрации № 58-58-12/002/2012-886

Регистратор _____ Координатор _____

58 АБ № 309990


 РОССИЙСКАЯ ФЕДЕРАЦИЯ
 Единый государственный реестр прав на недвижимое имущество и сделок с ним
СВЯТАТЕЛЬСТВО
О ГОСУДАРСТВЕННОЙ РЕГИСТРАЦИИ ПРАВА
 Управление Федеральной службы государственной регистрации,
 кадастра и картографии по Пензенской области


Дата выдачи: "22" декабря 2012 года
 Документы-основания: • Договор купли-продажи земельных долей от 19.10.2012 №045-01
 • Договор купли-продажи долей в земельных участках от 16.11.2012 №049

Субъект (субъекты) права: Владельцы инвестиционных паев
 - Закрытый паевой инвестиционный фонд "Финанс-Капитальные вложения", данные о которых устанавливаются на основании данных лицевых счетов владельцев инвестиционных паев в реестре владельцев инвестиционных паев и счетов депо владельцев инвестиционных паев

Вид права: Общая долевая собственность
Объект права: Земельный участок для сельскохозяйственного производства, категория земель: земли сельскохозяйственного назначения, общая площадь 1909660 кв. м, адрес (местонахождение) объекта: Участок находится примерно в 2180 м по направлению на юго-запад от ориентира здание школы, расположенного за пределами участка, адрес ориентира: Пензенская область, Колышлейский район, с.Халтурино, ул. Садовая, д.31

Кадастровый (или условный) номер: 58:12:7001001:25
Существующие ограничения (обременения) права: доверительное управление о чем в Едином государственном реестре прав на недвижимое имущество и сделок с ним "22" декабря 2012 года сделана запись регистрации № 58-58-12/002/2012-888

Регистратор _____ Коновалов _____
 (подпись)


 58 АБ № 309989


 РОССИЙСКАЯ ФЕДЕРАЦИЯ
 Единый государственный реестр прав на недвижимое имущество и сделок с ним
СВЯТАТЕЛЬСТВО
О ГОСУДАРСТВЕННОЙ РЕГИСТРАЦИИ ПРАВА
 Управление Федеральной службы государственной регистрации,
 кадастра и картографии по Пензенской области


Дата выдачи: "22" декабря 2012 года
 Документы-основания: • Договор купли-продажи земельных долей от 19.10.2012 №045-01
 • Договор купли-продажи долей в земельных участках от 16.11.2012 №049

Субъект (субъекты) права: Владельцы инвестиционных паев
 - Закрытый паевой инвестиционный фонд "Финанс-Капитальные вложения", данные о которых устанавливаются на основании данных лицевых счетов владельцев инвестиционных паев в реестре владельцев инвестиционных паев и счетов депо владельцев инвестиционных паев

Вид права: Общая долевая собственность
Объект права: Земельный участок для сельскохозяйственного производства, категория земель: земли сельскохозяйственного назначения, общая площадь 1981115 кв. м, адрес (местонахождение) объекта: Участок находится примерно в 3200 м по направлению на запад от ориентира здание школы, расположенного за пределами участка, адрес ориентира: Пензенская область, Колышлейский район, с.Халтурино, ул. Садовая, д.31

Кадастровый (или условный) номер: 58:12:7001001:24
Существующие ограничения (обременения) права: доверительное управление о чем в Едином государственном реестре прав на недвижимое имущество и сделок с ним "22" декабря 2012 года сделана запись регистрации № 58-58-12/002/2012-889

Регистратор _____ Коновалов _____
 (подпись)


 58 АБ № 309988

РОССИЙСКАЯ ФЕДЕРАЦИЯ
ЕДИНЫЙ ГОСУДАРСТВЕННЫЙ РЕЕСТР ПРАВ НА НЕДВИЖИМОЕ ИМУЩЕСТВО И СДЕЛОК С НИМ

СВЯТАТЕЛЬСТВО
О ГОСУДАРСТВЕННОЙ РЕГИСТРАЦИИ ПРАВА

Управление Федеральной службы государственной регистрации,
кадастра и картографии по Пензенской области

Дата выдачи: "22" декабря 2012 года

Документы-основания: • Договор купли-продажи земельных долей от 19.10.2012 №045-01
• Договор купли-продажи долей в земельных участках от 16.11.2012 №049

Субъект (субъекты) права: Владельцы инвестиционных паев
- Закрытый реальный паевой инвестиционный фонд "Финанс-Капитальные вложения", данные о которых устанавливаются на основании данных лицевых счетов владельцев инвестиционных паев в реестре владельцев инвестиционных паев и счетов депо владельцев инвестиционных паев


Вид права: Общая долевая собственность


Объект права: Земельный участок для сельскохозяйственного производства, категория земель: земли сельскохозяйственного назначения, общая площадь 1894158 кв. м, адрес (местонахождение) объекта: Участок находится примерно в 4910 м по направлению на запад от ориентира здание школы, расположенного за пределами участка, адрес ориентира: Пензенская область, Колышлейский район, с.Халтурино, ул. Садовая, д.31

Кадастровый (или условный) номер: 58:12:7001001:23

Существующие ограничения (обременения) права: доверительное управление о чем в Едином государственном реестре прав на недвижимое имущество и сделок с ним "22" декабря 2012 года сделана запись регистрации № 58-58-12/002/2012-890

Регистратор _____ Коновалов _____ (подпись)



58 АБ № 309987 

РОССИЙСКАЯ ФЕДЕРАЦИЯ
ЕДИНЫЙ ГОСУДАРСТВЕННЫЙ РЕЕСТР ПРАВ НА НЕДВИЖИМОЕ ИМУЩЕСТВО И СДЕЛОК С НИМ

СВЯТАТЕЛЬСТВО
О ГОСУДАРСТВЕННОЙ РЕГИСТРАЦИИ ПРАВА

Управление Федеральной службы государственной регистрации,
кадастра и картографии по Пензенской области

Дата выдачи: "22" декабря 2012 года

Документы-основания: • Договор купли-продажи земельных долей от 19.10.2012 №045-01
• Договор купли-продажи долей в земельных участках от 16.11.2012 №049

Субъект (субъекты) права: Владельцы инвестиционных паев
- Закрытый реальный паевой инвестиционный фонд "Финанс-Капитальные вложения", данные о которых устанавливаются на основании данных лицевых счетов владельцев инвестиционных паев в реестре владельцев инвестиционных паев и счетов депо владельцев инвестиционных паев

Вид права: Общая долевая собственность

Объект права: Земельный участок для сельскохозяйственного производства, категория земель: земли сельскохозяйственного назначения, общая площадь 1956981 кв. м, адрес (местонахождение) объекта: Участок находится примерно в 1250 м по направлению на запад от ориентира здание школы, расположенного за пределами участка, адрес ориентира: Пензенская область, Колышлейский район, с.Халтурино, ул. Садовая, д.31

Кадастровый (или условный) номер: 58:12:7001001:22

Существующие ограничения (обременения) права: доверительное управление о чем в Едином государственном реестре прав на недвижимое имущество и сделок с ним "22" декабря 2012 года сделана запись регистрации № 58-58-12/002/2012-891

Регистратор _____ Коновалов _____ (подпись)



58 АБ № 309986 

РОССИЙСКАЯ ФЕДЕРАЦИЯ
ЕДИНЫЙ ГОСУДАРСТВЕННЫЙ РЕЕСТР ПРАВ НА НЕДВИЖИМОЕ ИМУЩЕСТВО И СДЕЛОК С НИМ

ОБЛАСТЕЛЬСТВО
О ГОСУДАРСТВЕННОЙ РЕГИСТРАЦИИ ПРАВА

Управление Федеральной службы государственной регистрации,
кадастра и картографии по Пензенской области

Дата выдачи: "22" декабря 2012 года

Документы-основания: • Договор купли-продажи земельных долей от 19.10.2012 №045-01
• Договор купли-продажи долей в земельных участках от 16.11.2012 №049

Субъект (субъекты) права: Владельцы инвестиционных паев
- Закрытый рептивный паевой инвестиционный фонд "Финанс-Капитальные вложения", данные о которых устанавливаются на основании данных лицевых счетов владельцев инвестиционных паев в реестре владельцев инвестиционных паев и счетов депо владельцев инвестиционных паев


Вид права: Общая долевая собственность

Объект права: Земельный участок для сельскохозяйственного производства, категория земель: земли сельскохозяйственного назначения, общая площадь 296023 кв. м, адрес (местонахождение) объекта: Участок находится примерно в 980 м по направлению на северо-запад от ориентира здание школы, расположенного за пределами участка, адрес ориентира: Пензенская область, Кошкинский район, с.Халтуринское, ул. Садовая, д.31

Кадастровый (или условный) номер: 58:12:6801001:9

Существующие ограничения (обременения) права: доверительное управление о чем в Едином государственном реестре прав на недвижимое имущество и сделок с ним "22" декабря 2012 года сделана запись регистрации № 58-58-12/002/2012-893

Регистратор Коновалов (подпись)



58 АБ № 309985

РОССИЙСКАЯ ФЕДЕРАЦИЯ
ЕДИНЫЙ ГОСУДАРСТВЕННЫЙ РЕЕСТР ПРАВ НА НЕДВИЖИМОЕ ИМУЩЕСТВО И СДЕЛОК С НИМ

ОБЛАСТЕЛЬСТВО
О ГОСУДАРСТВЕННОЙ РЕГИСТРАЦИИ ПРАВА

Управление Федеральной службы государственной регистрации,
кадастра и картографии по Пензенской области

Дата выдачи: "22" декабря 2012 года

Документы-основания: • Договор купли-продажи земельных долей от 19.10.2012 №045-01
• Договор купли-продажи долей в земельных участках от 16.11.2012 №049

Субъект (субъекты) права: Владельцы инвестиционных паев
- Закрытый рептивный паевой инвестиционный фонд "Финанс-Капитальные вложения", данные о которых устанавливаются на основании данных лицевых счетов владельцев инвестиционных паев в реестре владельцев инвестиционных паев и счетов депо владельцев инвестиционных паев


Вид права: Общая долевая собственность

Объект права: Земельный участок для сельскохозяйственного производства, категория земель: земли сельскохозяйственного назначения, общая площадь 1524637 кв. м, адрес (местонахождение) объекта: Участок находится примерно в 910 м по направлению на северо-запад от ориентира здание школы, расположенного за пределами участка, адрес ориентира: Пензенская область, Кошкинский район, с.Халтуринское, ул. Садовая, д.31

Кадастровый (или условный) номер: 58:12:6801001:8

Существующие ограничения (обременения) права: доверительное управление о чем в Едином государственном реестре прав на недвижимое имущество и сделок с ним "22" декабря 2012 года сделана запись регистрации № 58-58-12/002/2012-894

Регистратор Коновалов (подпись)



58 АБ № 309984

РОССИЙСКАЯ ФЕДЕРАЦИЯ
ЕДИНЫЙ ГОСУДАРСТВЕННЫЙ РЕЕСТР ПРАВ НА НЕДВИЖИМОЕ ИМУЩЕСТВО И СДЕЛОК С НИМ

СВИДЕТЕЛЬСТВО
О ГОСУДАРСТВЕННОЙ РЕГИСТРАЦИИ ПРАВА

Управление Федеральной службы государственной регистрации,
кадастра и картографии по Пензенской области

Дата выдачи: "22" декабря 2012 года

Документы-основания: • Договор купли-продажи земельных долей от 19.10.2012 №045-01
• Договор купли-продажи долей в земельных участках от 16.11.2012 №049
• Договор купли-продажи долей в земельных участках от 19.10.2012 №045-01

Субъект (субъекты) права: Владельцы инвестиционных паев
- Закрытый паевой инвестиционный фонд "Финанс-Капитальные вложения", данные о которых устанавливаются на основании данных лицевых счетов владельцев инвестиционных паев в реестре владельцев инвестиционных паев и счетов депо владельцев инвестиционных паев


Вид права: Общая долевая собственность

Объект права: Земельный участок для сельскохозяйственного производства, категория земель: земли сельскохозяйственного назначения, общая площадь 1894449 кв. м, адрес (местонахождение) объекта: участок находится примерно в 5900 м по направлению на юго-запад от ориентира нежилое здание (школа), расположенного за пределами участка, адрес ориентира: Пензенская область, Колышлейский район, с.Хопер, ул. Центральная, д.10А

Кадастровый (или условный) номер: 58:12:7003005:52

Существующие ограничения (обременения) права: доверительное управление о чем в Едином государственном реестре прав на недвижимое имущество и сделок с ним "22" декабря 2012 года сделана запись регистрации № 58-58-12/002/2012-895

Регистратор: Коновалов В. В. (подпись)



58 АБ № 309983

РОССИЙСКАЯ ФЕДЕРАЦИЯ
ЕДИНЫЙ ГОСУДАРСТВЕННЫЙ РЕЕСТР ПРАВ НА НЕДВИЖИМОЕ ИМУЩЕСТВО И СДЕЛОК С НИМ

СВИДЕТЕЛЬСТВО
О ГОСУДАРСТВЕННОЙ РЕГИСТРАЦИИ ПРАВА

Управление Федеральной службы государственной регистрации,
кадастра и картографии по Пензенской области

Дата выдачи: "22" декабря 2012 года

Документы-основания: • Договор купли-продажи долей в земельных участках от 16.11.2012 №049
• Договор купли-продажи земельных долей от 19.10.2012 №045-01

Субъект (субъекты) права: Владельцы инвестиционных паев
- Закрытый паевой инвестиционный фонд "Финанс-Капитальные вложения", данные о которых устанавливаются на основании данных лицевых счетов владельцев инвестиционных паев в реестре владельцев инвестиционных паев и счетов депо владельцев инвестиционных паев


Вид права: Общая долевая собственность

Объект права: Земельный участок для сельскохозяйственного производства, категория земель: земли сельскохозяйственного назначения, общая площадь 97275 кв. м, адрес (местонахождение) объекта: Участок находится примерно в 2950 м по направлению на юго-восток от ориентира нежилое здание (школа), расположенного за пределами участка, адрес ориентира: Пензенская область, Колышлейский район, с.Хопер, ул. Центральная, д.10А

Кадастровый (или условный) номер: 58:12:7102001:65

Существующие ограничения (обременения) права: доверительное управление о чем в Едином государственном реестре прав на недвижимое имущество и сделок с ним "22" декабря 2012 года сделана запись регистрации № 58-58-12/002/2012-896

Регистратор: Коновалов В. В. (подпись)



58 АБ № 309994

РОССИЙСКАЯ ФЕДЕРАЦИЯ
ЕДИНЫЙ ГОСУДАРСТВЕННЫЙ РЕЕСТР ПРАВ НА НЕДВИЖИМОЕ ИМУЩЕСТВО И СДЕЛОК С НИМ

ОБЪЯВЛЕНИЕ
О ГОСУДАРСТВЕННОЙ РЕГИСТРАЦИИ ПРАВА

Управление Федеральной службы государственной регистрации,
кадастра и картографии по Пензенской области

Дата выдачи: "22" декабря 2012 года

Документы-основания: • Договор купли-продажи долей в земельных участках от 16.11.2012 №049

• Договор купли-продажи земельных долей от 19.10.2012 №045-01

Субъект (субъекты) права: Владельца инвестиционных паев
- Закрытый паевой инвестиционный фонд "Финанс-Капитальные вложения", данные о которых устанавливаются на основании данных лицевых счетов владельцев инвестиционных паев в реестре владельцев инвестиционных паев и счетов депо владельцев инвестиционных паев


Вид права: Общая долевая собственность


Объект права: Земельный участок для сельскохозяйственного производства, категория земель: земли сельскохозяйственного назначения, общая площадь 63751 кв. м, адрес (местонахождение) объекта: Участок находится примерно в 1330 м по направлению на юг от ориентира нежилое здание (школа), расположенного за пределами участка, адрес ориентира: Пензенская область, Козьмодемьянский район, с.Хопер, ул. Центральная, д.10А


Кадастровый (или условный) номер: 58:12:7102001:61

Существующие ограничения (обременения) права: доверительное управление о чем в Едином государственном реестре прав на недвижимое имущество и сделок с ним "22" декабря 2012 года сделана запись регистрации № 58-58-12/002/2012-897

Регистратор _____

Копылова Т. В. (подпись) 



58 АБ № 309995 

РОССИЙСКАЯ ФЕДЕРАЦИЯ
ЕДИНЫЙ ГОСУДАРСТВЕННЫЙ РЕЕСТР ПРАВ НА НЕДВИЖИМОЕ ИМУЩЕСТВО И СДЕЛОК С НИМ

ОБЪЯВЛЕНИЕ
О ГОСУДАРСТВЕННОЙ РЕГИСТРАЦИИ ПРАВА

Управление Федеральной службы государственной регистрации,
кадастра и картографии по Пензенской области

Дата выдачи: "24" декабря 2012 года

Документы-основания: • Договор купли-продажи земельных долей от 19.10.2012 №045-01

• Договор купли-продажи долей в земельных участках от 16.11.2012 №049

Субъект (субъекты) права: Владельца инвестиционных паев
- Закрытый паевой инвестиционный фонд "Финанс-Капитальные вложения", данные о которых устанавливаются на основании данных лицевых счетов владельцев инвестиционных паев в реестре владельцев инвестиционных паев и счетов депо владельцев инвестиционных паев

Вид права: Общая долевая собственность

Объект права: Земельный участок для сельскохозяйственного производства, категория земель: земли сельскохозяйственного назначения, общая площадь 792698 кв. м, адрес (местонахождение) объекта: участок находится примерно в 590 м по направлению на юго-восток от ориентира нежилое здание (школа), расположенного за пределами участка, адрес ориентира: Пензенская область, Козьмодемьянский район, с.Хопер, ул. Центральная, д.10А


Кадастровый (или условный) номер: 58:12:7102001:59

Существующие ограничения (обременения) права: доверительное управление о чем в Едином государственном реестре прав на недвижимое имущество и сделок с ним "24" декабря 2012 года сделана запись регистрации № 58-58-12/002/2012-898

Регистратор _____

Копылова Т. В. (подпись) 



58 АБ № 309996 

РОССИЙСКАЯ ФЕДЕРАЦИЯ
ЕДИНЫЙ ГОСУДАРСТВЕННЫЙ РЕЕСТР ПРАВ НА НЕДВИЖИМОЕ ИМУЩЕСТВО И СДЕЛОК С НИМ

СВЕДЕТЕЛЬСТВО
О ГОСУДАРСТВЕННОЙ РЕГИСТРАЦИИ ПРАВА

Управление Федеральной службы государственной регистрации,
кадастра и картографии по Пензенской области

Дата выдачи: "24" декабря 2012 года

Документы-основания: • Договор купли-продажи земельных долей от 19.10.2012 №045-01
• Договор купли-продажи долей в земельных участках от 16.11.2012 №049

Субъект (субъекты) права: Владельца инвестиционных паев
- Закрытый паевой инвестиционный фонд "Финанс-Капитальные вложения", данные о которых устанавливаются на основании данных лицевых счетов владельцев инвестиционных паев и реестре владельцев инвестиционных паев и счетов депо владельцев инвестиционных паев

Вид права: Общая долевая собственность

Объект права: Земельный участок для сельскохозяйственного производства, категория земель: земли сельскохозяйственного назначения, общая площадь 1773826 кв. м, адрес (местонахождение) объекта: участок находится примерно в 3900 м по направлению на юго-запад от ориентира нежилое здание (школа), расположенного за пределами участка, адрес ориентира: Пензенская область, Колышлейский район, с.Хопер, ул. Центральная, д.10А

Кадастровый (или условный) номер: 58:12:7003005-50

Существующие ограничения (обременения) права: доверительное управление о чем в Едином государственном реестре прав на недвижимое имущество и сделок с ним "24" декабря 2012 года сделана запись регистрации № 58-58-12/002/2012-899

Регистратор _____ (подпись)

Копылова _____ (подпись)

58 АБ № 309997

РОССИЙСКАЯ ФЕДЕРАЦИЯ
ЕДИНЫЙ ГОСУДАРСТВЕННЫЙ РЕЕСТР ПРАВ НА НЕДВИЖИМОЕ ИМУЩЕСТВО И СДЕЛОК С НИМ

СВЕДЕТЕЛЬСТВО
О ГОСУДАРСТВЕННОЙ РЕГИСТРАЦИИ ПРАВА

Управление Федеральной службы государственной регистрации,
кадастра и картографии по Пензенской области

Дата выдачи: "24" декабря 2012 года

Документы-основания: • Договор купли-продажи земельных долей от 19.10.2012 №045-01
• Договор купли-продажи долей в земельных участках от 16.11.2012 №049

Субъект (субъекты) права: Владельца инвестиционных паев
- Закрытый паевой инвестиционный фонд "Финанс-Капитальные вложения", данные о которых устанавливаются на основании данных лицевых счетов владельцев инвестиционных паев и реестре владельцев инвестиционных паев и счетов депо владельцев инвестиционных паев

Вид права: Общая долевая собственность

Объект права: Земельный участок для сельскохозяйственного производства, категория земель: земли сельскохозяйственного назначения, общая площадь 1770820 кв. м, адрес (местонахождение) объекта: участок находится примерно в 2500 м по направлению на юго-запад от ориентира нежилое здание (школа), расположенного за пределами участка, адрес ориентира: Пензенская область, Колышлейский район, с.Хопер, ул. Центральная, д.10А

Кадастровый (или условный) номер: 58:12:7003005-51

Существующие ограничения (обременения) права: доверительное управление о чем в Едином государственном реестре прав на недвижимое имущество и сделок с ним "24" декабря 2012 года сделана запись регистрации № 58-58-12/002/2012-900

Регистратор _____ (подпись)

Копылова _____ (подпись)

58 АБ № 310000

РОССИЙСКАЯ ФЕДЕРАЦИЯ
ЕДИНЫЙ ГОСУДАРСТВЕННЫЙ РЕЕСТР ПРАВ НА НЕДВИЖИМОЕ ИМУЩЕСТВО И СДЕЛОК С НИМ

ОБЯЗАТЕЛЬСТВО
О ГОСУДАРСТВЕННОЙ РЕГИСТРАЦИИ ПРАВА

Управление Федеральной службы государственной регистрации,
кадастра и картографии по Пензенской области

Дата выдачи: "24" декабря 2012 года

Документы-основания: • Договор купли-продажи долей в земельных участках от 16.11.2012 №049

• Договор купли-продажи земельных долей от 19.10.2012 №045-01

Субъект (субъекты) права: Владельцы инвестиционных паев
- Закрытый паевой инвестиционный фонд "Финанс-Капитальные вложения", данные о которых устанавливаются на основании данных записей счетов владельцев инвестиционных паев и реестре владельцев инвестиционных паев и счетов депо владельцев инвестиционных паев


Вид права: Общая долевая собственность


Объект права: Земельный участок для сельскохозяйственного производства, категория земель: земля сельскохозяйственного назначения, общая площадь 2766961 кв. м, адрес (местонахождение) объекта: Участок находится примерно в 3090 м по направлению на юг от ориентира нежилое здание (школа), расположенного за пределами участка, адрес ориентира: Пензенская область, Колышлейский район, с.Хохер, ул. Центральная, д.10А

Кадастровый (или условный) номер: 58:12:7401001:50

Существующие ограничения (обременения) права: доверительное управление о чем в Едином государственном реестре прав на недвижимое имущество и сделок с ним "24" декабря 2012 года сделана запись регистрации № 58-58-12/002/2012-901

Регистратор _____ Коповский _____ (подпись)



58 АБ № 309998 

РОССИЙСКАЯ ФЕДЕРАЦИЯ
ЕДИНЫЙ ГОСУДАРСТВЕННЫЙ РЕЕСТР ПРАВ НА НЕДВИЖИМОЕ ИМУЩЕСТВО И СДЕЛОК С НИМ

ОБЯЗАТЕЛЬСТВО
О ГОСУДАРСТВЕННОЙ РЕГИСТРАЦИИ ПРАВА

Управление Федеральной службы государственной регистрации,
кадастра и картографии по Пензенской области

Дата выдачи: "24" декабря 2012 года

Документы-основания: • Договор купли-продажи земельных долей от 19.10.2012 №045-01

• Договор купли-продажи долей в земельных участках от 16.11.2012 №049

Субъект (субъекты) права: Владельцы инвестиционных паев
- Закрытый паевой инвестиционный фонд "Финанс-Капитальные вложения", данные о которых устанавливаются на основании данных записей счетов владельцев инвестиционных паев и реестре владельцев инвестиционных паев и счетов депо владельцев инвестиционных паев


Вид права: Общая долевая собственность


Объект права: Земельный участок для сельскохозяйственного производства, категория земель: земля сельскохозяйственного назначения, общая площадь 67438 кв. м, адрес (местонахождение) объекта: Участок находится примерно в 2410 м по направлению на юг от ориентира нежилое здание (школа), расположенного за пределами участка, адрес ориентира: Пензенская область, Колышлейский район, с.Хохер, ул. Центральная, д.10А

Кадастровый (или условный) номер: 58:12:7102001:64

Существующие ограничения (обременения) права: доверительное управление о чем в Едином государственном реестре прав на недвижимое имущество и сделок с ним "24" декабря 2012 года сделана запись регистрации № 58-58-12/002/2012-902

Регистратор _____ Коповский _____ (подпись)



58 АБ № 309999 

РОССИЙСКАЯ ФЕДЕРАЦИЯ
ЕДИНЫЙ ГОСУДАРСТВЕННЫЙ РЕЕСТР ПРАВ НА НЕДВИЖИМОЕ ИМУЩЕСТВО И СДЕЛОК С НИМ

СВИДЕТЕЛЬСТВО
О ГОСУДАРСТВЕННОЙ РЕГИСТРАЦИИ ПРАВА

Управление Федеральной службы государственной регистрации,
кадастра и картографии по Пензенской области

Дата выдачи: "24" декабря 2012 года

Документы-основания: • Договор купли-продажи земельных долей от 19.10.2012 №045-01
• Договор купли-продажи долей в земельных участках от 16.11.2012 №049

Субъект (субъекты) права: Владельцы инвестиционных паев
- Закрытый паевой инвестиционный фонд "Финан-Капитальные вложения", данные о которых устанавливаются на основании данных лицевых счетов владельцев инвестиционных паев в реестре владельцев инвестиционных паев и счетов депо владельцев инвестиционных паев


Вид права: Общая долевая собственность

Объект права: Земельный участок для сельскохозяйственного производства, категория земель: земли сельскохозяйственного назначения, общая площадь 454946 кв. м, адрес (местонахождение) объекта: Участок находится примерно в 7260м по направлению на северо-запад от ориентира жилой дом, расположенного за пределами участка, адрес ориентира: Пензенская область, Колышлейский район, с.Скрипищино, ул. Скрипищинская, д.36, кв.1

Кадастровый (или условный) номер: 58:12:7003005:55

Существующие ограничения (обременения) права: доверительное управление о чем в Едином государственном реестре прав на недвижимое имущество и сделок с ним "24" декабря 2012 года сделана запись регистрации № 58-58-12/002/2012-903

Регистратор _____
Комовалова Т. В. (подпись)



58 АБ № 353337

РОССИЙСКАЯ ФЕДЕРАЦИЯ
ЕДИНЫЙ ГОСУДАРСТВЕННЫЙ РЕЕСТР ПРАВ НА НЕДВИЖИМОЕ ИМУЩЕСТВО И СДЕЛОК С НИМ

СВИДЕТЕЛЬСТВО
О ГОСУДАРСТВЕННОЙ РЕГИСТРАЦИИ ПРАВА

Управление Федеральной службы государственной регистрации,
кадастра и картографии по Пензенской области

Дата выдачи: "24" декабря 2012 года

Документы-основания: • Договор купли-продажи земельных долей от 19.10.2012 №045-01
• Договор купли-продажи долей в земельных участках от 16.11.2012 №049

Субъект (субъекты) права: Владельцы инвестиционных паев
- Закрытый паевой инвестиционный фонд "Финан-Капитальные вложения", данные о которых устанавливаются на основании данных лицевых счетов владельцев инвестиционных паев в реестре владельцев инвестиционных паев и счетов депо владельцев инвестиционных паев


Вид права: Общая долевая собственность

Объект права: Земельный участок для сельскохозяйственного производства, категория земель: земли сельскохозяйственного назначения, общая площадь 2543863 кв. м, адрес (местонахождение) объекта: участок находится примерно в 2440 м по направлению на северо-запад от ориентира жилой дом, расположенного за пределами участка, адрес ориентира: Пензенская область, Колышлейский район, с.Скрипищино, ул. Скрипищинская, д.36, кв.1

Кадастровый (или условный) номер: 58:12:7003001:182

Существующие ограничения (обременения) права: доверительное управление о чем в Едином государственном реестре прав на недвижимое имущество и сделок с ним "24" декабря 2012 года сделана запись регистрации № 58-58-12/002/2012-904

Регистратор _____
Комовалова Т. В. (подпись)



58 АБ № 353338

РОССИЙСКАЯ ФЕДЕРАЦИЯ
ЕДИНЫЙ ГОСУДАРСТВЕННЫЙ РЕЕСТР ПРАВ НА НЕДВИЖИМОЕ ИМУЩЕСТВО И СДЕЛОК С НИМ

СВЯТАТЪЕАЪСЪТЪ
О ГОСУДАРСТВЕННОЙ РЕГИСТРАЦИИ ПРАВА

Управление Федеральной службы государственной регистрации,
кадастра и картографии по Пензенской области

Дата выдачи: "24" декабря 2012 года

Документы-основания: • Договор купли-продажи земельных долей от 19.10.2012 №045-01
• Договор купли-продажи долей в земельных участках от 16.11.2012 №049

Субъект (субъекты) права: Владельцы инвестиционных паев
- Закрытый реальный паевой инвестиционный фонд "Финзам-Капитальные вложения", данные о которых устанавливаются на основании данных лицевых счетов владельцев инвестиционных паев в реестре владельцев инвестиционных паев и счетов депо владельцев инвестиционных паев

Вид права: Общая долевая собственность

Объект права: Земельный участок для сельскохозяйственного производства, категория земель: земли сельскохозяйственного назначения, общая площадь 2326292 кв. м, адрес (местонахождение) объекта: участок находится примерно в 3520м по направлению на северо-запад от ориентира жилой дом, расположенного за пределами участка, адрес ориентира: Пензенская область, Кольшлейский район, с.Скрипищино, ул. Скрипищинская, д.36, кв.1

Кадастровый (или условный) номер: 58:12:7002001:181

Существующие ограничения (обременения) права: доверительное управление о чем в Едином государственном реестре прав на недвижимое имущество и сделок с ним "24" декабря 2012 года сделана запись регистрации № 58-58-12/002/2012-905

Регистратор Коновалов Е. В. (подпись)

58 АБ № 353339

РОССИЙСКАЯ ФЕДЕРАЦИЯ
ЕДИНЫЙ ГОСУДАРСТВЕННЫЙ РЕЕСТР ПРАВ НА НЕДВИЖИМОЕ ИМУЩЕСТВО И СДЕЛОК С НИМ

СВЯТАТЪЕАЪСЪТЪ
О ГОСУДАРСТВЕННОЙ РЕГИСТРАЦИИ ПРАВА

Управление Федеральной службы государственной регистрации,
кадастра и картографии по Пензенской области

Дата выдачи: "24" декабря 2012 года

Документы-основания: • Договор купли-продажи земельных долей от 19.10.2012 №045-01
• Договор купли-продажи долей в земельных участках от 16.11.2012 №049

Субъект (субъекты) права: Владельцы инвестиционных паев
- Закрытый реальный паевой инвестиционный фонд "Финзам-Капитальные вложения", данные о которых устанавливаются на основании данных лицевых счетов владельцев инвестиционных паев в реестре владельцев инвестиционных паев и счетов депо владельцев инвестиционных паев

Вид права: Общая долевая собственность

Объект права: Земельный участок для сельскохозяйственного производства, категория земель: земли сельскохозяйственного назначения, общая площадь 855361 кв. м, адрес (местонахождение) объекта: Участок находится примерно в 6570 м по направлению на северо-запад от ориентира нежилое здание (школа), расположенного за пределами участка, адрес ориентира: Пензенская область, Кольшлейский район, с.Старая Потловка, ул. Центральная, д.6

Кадастровый (или условный) номер: 58:12:7302001:18

Существующие ограничения (обременения) права: доверительное управление о чем в Едином государственном реестре прав на недвижимое имущество и сделок с ним "24" декабря 2012 года сделана запись регистрации № 58-58-12/002/2012-906

Регистратор Коновалов Е. В. (подпись)

58 АБ № 353340

РОССИЙСКАЯ ФЕДЕРАЦИЯ
ЕДИНЫЙ ГОСУДАРСТВЕННЫЙ РЕЕСТР ПРАВ НА НЕДВИЖИМОЕ ИМУЩЕСТВО И СДЕЛОК С НИМ

**ОБЛАСТНОЕ
УПРАВЛЕНИЕ
ГОСУДАРСТВЕННОЙ РЕГИСТРАЦИИ ПРАВА**

Управление Федеральной службы государственной регистрации,
кадастра и картографии по Пензенской области

Дата выдачи: "24" декабря 2012 года

Документы-основания: • Договор купли-продажи земельных долей от 19.10.2012 №045-01
• Договор купли-продажи долей в земельных участках от 16.11.2012 №049

Субъект (субъекты) права: Владельцы инвестиционных паев
- Закрытый паевой инвестиционный фонд "Финан-Капитальные вложения", данные о которых устанавливаются на основании данных лицевых счетов владельцев инвестиционных паев в реестре владельцев инвестиционных паев и счетов депо владельцев инвестиционных паев

Вид права: Общая долевая собственность

Объект права: Земельный участок для сельскохозяйственного производства, категория земель: земли сельскохозяйственного назначения, общая площадь 2234364 кв. м, адрес (местонахождение) объекта: участок находится примерно в 6450м по направлению на северо-запад от ориентира нежилое здание (школа), расположенного за пределами участка, адрес ориентира: Пензенская область, Колышлейский район, с.Старая Потловка, ул. Центральная, д.6

Кадастровый (или условный) номер: 58:12:7302001:19

Существующие ограничения (обременения) права: доверительное управление о чем в Едином государственном реестре прав на недвижимое имущество и сделок с ним "24" декабря 2012 года сделана запись регистрации № 58-58-12/002/2012-913

Регистратор: Коновалова (подпись)

58 АБ № 353341

РОССИЙСКАЯ ФЕДЕРАЦИЯ
ЕДИНЫЙ ГОСУДАРСТВЕННЫЙ РЕЕСТР ПРАВ НА НЕДВИЖИМОЕ ИМУЩЕСТВО И СДЕЛОК С НИМ

**ОБЛАСТНОЕ
УПРАВЛЕНИЕ
ГОСУДАРСТВЕННОЙ РЕГИСТРАЦИИ ПРАВА**

Управление Федеральной службы государственной регистрации,
кадастра и картографии по Пензенской области

Дата выдачи: "24" декабря 2012 года

Документы-основания: • Договор купли-продажи земельных долей от 19.10.2012 №045-01
• Договор купли-продажи долей в земельных участках от 16.11.2012 №049

Субъект (субъекты) права: Владельцы инвестиционных паев
- Закрытый паевой инвестиционный фонд "Финан-Капитальные вложения", данные о которых устанавливаются на основании данных лицевых счетов владельцев инвестиционных паев и реестре владельцев инвестиционных паев и счетов депо владельцев инвестиционных паев

Вид права: Общая долевая собственность

Объект права: Земельный участок для сельскохозяйственного производства, категория земель: земли сельскохозяйственного назначения, общая площадь 1850306 кв. м, адрес (местонахождение) объекта: участок находится примерно в 2730 м по направлению на северо-запад от ориентира нежилое здание (школа), расположенного за пределами участка, адрес ориентира: Пензенская область, Колышлейский район, с.Старая Потловка, ул. Центральная, д.6

Кадастровый (или условный) номер: 58:12:7302001:22

Существующие ограничения (обременения) права: доверительное управление о чем в Едином государственном реестре прав на недвижимое имущество и сделок с ним "24" декабря 2012 года сделана запись регистрации № 58-58-12/002/2012-914

Регистратор: Коновалова (подпись)

58 АБ № 353342

РОССИЙСКАЯ ФЕДЕРАЦИЯ
ЕДИНЫЙ ГОСУДАРСТВЕННЫЙ РЕЕСТР ПРАВ НА НЕДВИЖИМОЕ ИМУЩЕСТВО И СДЕЛОК С НИМ

СВИДЕТЕЛЬСТВО
О ГОСУДАРСТВЕННОЙ РЕГИСТРАЦИИ ПРАВА

Управление Федеральной службы государственной регистрации,
кадастра и картографии по Пензенской области

Дата выдачи: "24" декабря 2012 года

Документы-основания: • Договор купли-продажи земельных долей от 19.10.2012 №045-01
• Договор купли-продажи долей в земельных участках от 16.11.2012 №049

Субъект (субъекты) права: Владельца инвестиционных паев
- Закрытый паевой инвестиционный фонд "Финанс-Капитальные вложения", данные о которых устанавливаются на основании данных лицевых счетов владельцев инвестиционных паев в реестре владельцев инвестиционных паев и счетов депо владельцев инвестиционных паев

Вид права: Общая долевая собственность

Объект права: Земельный участок для сельскохозяйственного производства, категория земель: земли сельскохозяйственного назначения, общая площадь 311241 кв. м, адрес (местонахождение) объекта: участок находится примерно в 5840м по направлению на северо-запад от ориентира нежилое здание (школа), расположенного за пределами участка, адрес ориентира: Пензенская область, Кольшлейский район, с.Старая Потловка, ул. Центральная, д.6

Кадастровый (или условный) номер: 58:12:7302001:24

Существующие ограничения (обременения) права: доверительное управление о чем в Едином государственном реестре прав на недвижимое имущество и сделок с ним "24" декабря 2012 года сделана запись регистрации № 58-58-12/002/2012-915

Регистратор: Коновалова Т.В. (подпись)

58 АБ № 353343

РОССИЙСКАЯ ФЕДЕРАЦИЯ
ЕДИНЫЙ ГОСУДАРСТВЕННЫЙ РЕЕСТР ПРАВ НА НЕДВИЖИМОЕ ИМУЩЕСТВО И СДЕЛОК С НИМ

СВИДЕТЕЛЬСТВО
О ГОСУДАРСТВЕННОЙ РЕГИСТРАЦИИ ПРАВА

Управление Федеральной службы государственной регистрации,
кадастра и картографии по Пензенской области

Дата выдачи: "26" августа 2013 года

Документы-основания: • Договор купли-продажи земельных участков от 09.07.2013 №06-07/2013/ДУ/КВ

Субъект (субъекты) права: Владельца инвестиционных паев
- Закрытый паевой инвестиционный фонд "Финанс-Капитальные вложения", данные о которых устанавливаются на основании данных лицевых счетов владельцев инвестиционных паев в реестре владельцев инвестиционных паев и счетов депо владельцев инвестиционных паев

Вид права: Общая долевая собственность

Объект права: Земельный участок для сельскохозяйственного производства, категория земель: земли сельскохозяйственного назначения, общая площадь 925509 кв. м, адрес (местонахождение) объекта: Участок находится примерно в 2550 м по направлению на юго-запад от ориентира жилой дом, расположенного за пределами участка, адрес ориентира: Пензенская область, Кольшлейский район, с.Котловское, ул. Боевая, д.27

Кадастровый (или условный) номер: 58:12:7301001:38

Существующие ограничения (обременения) права: доверительное управление о чем в Едином государственном реестре прав на недвижимое имущество и сделок с ним "26" августа 2013 года сделана запись регистрации № 58-58-12/016/2013-064

Регистратор: Коновалова Т.В. (подпись)

58 АБ № 432841

РОССИЙСКАЯ ФЕДЕРАЦИЯ
ЕДИНЫЙ ГОСУДАРСТВЕННЫЙ РЕЕСТР ПРАВ НА НЕДВИЖИМОЕ ИМУЩЕСТВО И СДЕЛОК С НИМ

СВИДЕТЕЛЬСТВО
О ГОСУДАРСТВЕННОЙ РЕГИСТРАЦИИ ПРАВА

Управление Федеральной службы государственной регистрации,
кадастра и картографии по Пензенской области

Дата выдачи: "26" августа 2013 года

Документы-основания: • Договор купли-продажи земельных участков от 09.07.2013 №66-07/2013/ДУ/КВ

Субъект (субъекты) права: Владельцы инвестиционных паев - Закрытый паевой инвестиционный фонд "Финанс-Капитальные инвестиции", данные о которых устанавливаются на основании данных лицевых счетов владельцев инвестиционных паев в реестре владельцев инвестиционных паев и счетов депозитов владельцев инвестиционных паев

Вид права: Общая долевая собственность

Объект права: Земельный участок для сельскохозяйственного производства, категория земель: земли сельскохозяйственного назначения, общая площадь 922082 кв. м, адрес (местонахождение) объекта: Участок находится примерно в 2800 м. по направлению на юг от ориентира жилой дом, расположенного за пределами участка, адрес ориентира: Пензенская область, Кольчашинский район, с.Колотовское, ул. Боевая, д.27

Кадастровый (или условный) номер: 58:12:7501001:39

Существующие ограничения (обременения) права: доверительное управление о чем в Едином государственном реестре прав на недвижимое имущество и сделок с ним "26" августа 2013 года сделана запись, регистрационный № 58-58-12/010/2013-065

Регистратор  (подпись)
Конконова Е. В.
М.П. 

58 АБ № 432842

РОССИЙСКАЯ ФЕДЕРАЦИЯ
ЕДИНЫЙ ГОСУДАРСТВЕННЫЙ РЕЕСТР ПРАВ НА НЕДВИЖИМОЕ ИМУЩЕСТВО И СДЕЛОК С НИМ

СВИДЕТЕЛЬСТВО
О ГОСУДАРСТВЕННОЙ РЕГИСТРАЦИИ ПРАВА

Управление Федеральной службы государственной регистрации,
кадастра и картографии по Пензенской области

Дата выдачи: "26" августа 2013 года

Документы-основания: • Договор купли-продажи земельных участков от 09.07.2013 №66-07/2013/ДУ/КВ

Субъект (субъекты) права: Владельцы инвестиционных паев - Закрытый паевой инвестиционный фонд "Финанс-Капитальные инвестиции", данные о которых устанавливаются на основании данных лицевых счетов владельцев инвестиционных паев в реестре владельцев инвестиционных паев и счетов депозитов владельцев инвестиционных паев

Вид права: Общая долевая собственность

Объект права: Земельный участок для сельскохозяйственного производства, категория земель: земли сельскохозяйственного назначения, общая площадь 1032409 кв. м, адрес (местонахождение) объекта: Участок находится примерно в 4370 м по направлению на северо-восток от ориентира жилой дом, расположенного за пределами участка, адрес ориентира: Пензенская область, Кольчашинский район, с.Колотовское, ул. Боевая, д.27

Кадастровый (или условный) номер: 58:12:7003001:195

Существующие ограничения (обременения) права: доверительное управление о чем в Едином государственном реестре прав на недвижимое имущество и сделок с ним "26" августа 2013 года сделана запись, регистрационный № 58-58-12/010/2013-066

Регистратор  (подпись)
Конконова Е. В.
М.П. 

58 АБ № 432843

ОБЩЕСТВО С ОГРАНИЧЕННОЙ ОТВЕТСТВЕННОСТЬЮ
О ГОСУДАРСТВЕННОЙ РЕГИСТРАЦИИ ПРАВА

Управление Федеральной службы государственной регистрации,
кадастра и картографии по Пензенской области

Дата выдачи: "28" августа 2013 года

Документы-основания: • Договор купли-продажи земельных долей от 13.06.2013 №60-06/2013/ДУ/КВ
• Договор купли-продажи земельных долей от 30.07.2013 №69-07/2013/ДУ/КВ

Субъект (субъекты) права: Владальцы инвестиционных паев
- Закрытый пенитый паевой инвестиционный фонд "Финанс-Капитальные вложения", данные о котором устанавливаются на основании данных лицевых счетов владельцев инвестиционных паев в реестре владельцев инвестиционных паев и счетов депо владельцев инвестиционных паев

Вид права: Общая долевая собственность

Объект права: Земельный участок для сельскохозяйственного производства, категория земель: земля сельскохозяйственного назначения, общая площадь 26600 кв. м, адрес (местонахождение) объекта: Участок находится примерно в 1500 м по направлению на северо-восток от ориентира здание, расположенного за пределами участка, адрес ориентира: Пензенская область, Колышлейский район, с.Пограничное, ул. Школьная, д.4А

Кадастровый (или условный) номер: 58.12.7703004:8

Существующие ограничения (обременения) права: доверительное управление о чем в Едином государственном реестре прав на недвижимое имущество и сделок с ним "28" августа 2013 года сделана запись регистрации № 58-58-12/010/2013-085

Регистратор Коновалова Т. В. (подпись)

58 АБ № 432922

ОБЩЕСТВО С ОГРАНИЧЕННОЙ ОТВЕТСТВЕННОСТЬЮ
О ГОСУДАРСТВЕННОЙ РЕГИСТРАЦИИ ПРАВА

Управление Федеральной службы государственной регистрации,
кадастра и картографии по Пензенской области

Дата выдачи: "28" августа 2013 года

Документы-основания: • Договор купли-продажи земельных долей от 13.06.2013 №60-06/2013/ДУ/КВ
• Договор купли-продажи земельных долей от 30.07.2013 №69-07/2013/ДУ/КВ

Субъект (субъекты) права: Владальцы инвестиционных паев
- Закрытый пенитый паевой инвестиционный фонд "Финанс-Капитальные вложения", данные о котором устанавливаются на основании данных лицевых счетов владельцев инвестиционных паев в реестре владельцев инвестиционных паев и счетов депо владельцев инвестиционных паев

Вид права: Общая долевая собственность

Объект права: Земельный участок для сельскохозяйственного производства, категория земель: земля сельскохозяйственного назначения, общая площадь 280000 кв. м, адрес (местонахождение) объекта: Участок находится примерно в 1600 м по направлению на северо-восток от ориентира здание, расположенного за пределами участка, адрес ориентира: Пензенская область, Колышлейский район, с.Пограничное, ул. Школьная, д.4А

Кадастровый (или условный) номер: 58.12.7703004:7

Существующие ограничения (обременения) права: доверительное управление о чем в Едином государственном реестре прав на недвижимое имущество и сделок с ним "28" августа 2013 года сделана запись регистрации № 58-58-12/010/2013-085

Регистратор Коновалова Т. В. (подпись)

58 АБ № 432921

РОССИЙСКАЯ ФЕДЕРАЦИЯ
СЕРВИС ГОСУДАРСТВЕННОЙ РЕГИСТРАЦИИ ПРАВ НА НЕДВИЖИМОЕ ИМУЩЕСТВО И СУБЪЕКТАМ

ОБЛАСТНОЕ АГЕНТСТВО
О ГОСУДАРСТВЕННОЙ РЕГИСТРАЦИИ ПРАВ

Управление Федеральной службы государственной регистрации,
кадастра и картографии по Пензенской области

Дата выдачи: "28" августа 2013 года

Документы-основания: • Договор купли-продажи земельных долей от 13.06.2013 №60-06/2013/ДУ/КВ
• Договор купли-продажи земельных долей от 30.07.2013 №69-07/2013/ДУ/КВ

Субъект (субъекты) права: Владельцы инвестиционных паев
- Закрытый паевой инвестиционный фонд "Фонд-Капитальные вложения", данные о которых устанавливаются на основании данных лицевых счетов владельцев инвестиционных паев в реестре владельцев инвестиционных паев и счетов лево владельцев инвестиционных паев

Вид права: Общая долевая собственность

Объект права: Земельный участок для сельскохозяйственного производства, категория земель: земли сельскохозяйственного назначения, общая площадь 32000 кв. м, адрес (местонахождение) объекта: Участок находится примерно в 2000 м по направлению на запад от ориентира-длина, расположенного за пределами участка, адрес ориентира: Пензенская область, Коммунальный район, с.Телегны, пер.Школьная, д.5

Кадастровый (или условный) номер: 58-12-7003001-248

Существующие ограничения (обременения) права: доверительное управление о чем в Едином государственном реестре прав на недвижимое имущество и сделок с ним "28" августа 2013 года сделана запись регистрации № 58-58-12/010/2013-083

Регистратор: Ковалева Т. В. (подпись)

58 АБ № 432919

РОССИЙСКАЯ ФЕДЕРАЦИЯ
СЕРВИС ГОСУДАРСТВЕННОЙ РЕГИСТРАЦИИ ПРАВ НА НЕДВИЖИМОЕ ИМУЩЕСТВО И СУБЪЕКТАМ

ОБЛАСТНОЕ АГЕНТСТВО
О ГОСУДАРСТВЕННОЙ РЕГИСТРАЦИИ ПРАВ

Управление Федеральной службы государственной регистрации,
кадастра и картографии по Пензенской области

Дата выдачи: "28" августа 2013 года

Документы-основания: • Договор купли-продажи земельных долей от 13.06.2013 №60-06/2013/ДУ/КВ
• Договор купли-продажи земельных долей от 30.07.2013 №69-07/2013/ДУ/КВ

Субъект (субъекты) права: Владельцы инвестиционных паев
- Закрытый паевой инвестиционный фонд "Фонд-Капитальные вложения", данные о которых устанавливаются на основании данных лицевых счетов владельцев инвестиционных паев и реестре владельцев инвестиционных паев и счетов лево владельцев инвестиционных паев

Вид права: Общая долевая собственность

Объект права: Земельный участок для сельскохозяйственного производства, категория земель: земли сельскохозяйственного назначения, общая площадь 34600 кв. м, адрес (местонахождение) объекта: Участок находится примерно в 2150 м по направлению на северо-восток от ориентира-длина, расположенного за пределами участка, адрес ориентира: Пензенская область, Коммунальный район, с.Потраповское, ул. Школьная, д.4А

Кадастровый (или условный) номер: 58-12-7303004-6

Существующие ограничения (обременения) права: доверительное управление о чем в Едином государственном реестре прав на недвижимое имущество и сделок с ним "28" августа 2013 года сделана запись регистрации № 58-58-12/010/2013-084

Регистратор: Ковалева Т. В. (подпись)

58 АБ № 432920

**ОБЛАСТНОЕ АГЕНТСТВО
ПО ГОСУДАРСТВЕННОЙ РЕГИСТРАЦИИ ПРАВА**

Управление Федеральной службы государственной регистрации,
кадастра и картографии по Пензенской области

Дата выдачи: "28" августа 2013 года

Документы-основания: • Договор купли-продажи земельных долей от 13.06.2013 №60-06/2013/ДУ/КВ
• Договор купли-продажи земельных долей от 30.07.2013 №69-07/2013/ДУ/КВ

Субъект (субъекты) права: Владальца инвестиционных паев
- Закрытый паевой инвестиционный фонд "Финанс-Капитальные инвестиции", данные о котором устанавливаются на основании данных лицевых счетов владельцев инвестиционных паев и реестра владельцев инвестиционных паев и счетов лица владельца инвестиционных паев

Вид права: Общая долевая собственность

Объект права: Земельный участок для сельскохозяйственного производства, категория земель: земля сельскохозяйственного назначения, общая площадь: 24000 кв. м, адрес (местонахождение) объекта: Участок находится примерно в 1700 м по направлению на запад от ориентира здания, расположенного за пределами участка, адрес ориентира: Пензенская область, Коммунарский район, с/Телегин, пер.Школьный, д.5

Кадастровый (или условный) номер: 58:12:7002001:251

Существование ограничений (обременения) права: доверительное управление о чем в Едином государственном реестре прав на недвижимое имущество и сделок с ним "28" августа 2013 года сведения записаны регистрацией № 58-58-12/010/2013-081

Регистратор:  Ковалова Т.А.
(подпись)

58 АБ № 432917

**ОБЛАСТНОЕ АГЕНТСТВО
ПО ГОСУДАРСТВЕННОЙ РЕГИСТРАЦИИ ПРАВА**

Управление Федеральной службы государственной регистрации,
кадастра и картографии по Пензенской области

Дата выдачи: "28" августа 2013 года

Документы-основания: • Договор купли-продажи земельных долей от 13.06.2013 №60-06/2013/ДУ/КВ
• Договор купли-продажи земельных долей от 30.07.2013 №69-07/2013/ДУ/КВ

Субъект (субъекты) права: Владальца инвестиционных паев
- Закрытый паевой инвестиционный фонд "Финанс-Капитальные инвестиции", данные о котором устанавливаются на основании данных лицевых счетов владельцев инвестиционных паев и реестра владельцев инвестиционных паев и счетов лица владельца инвестиционных паев

Вид права: Общая долевая собственность

Объект права: Земельный участок для сельскохозяйственного производства, категория земель: земля сельскохозяйственного назначения, общая площадь: 24000 кв. м, адрес (местонахождение) объекта: Участок находится примерно в 1800 м по направлению на запад от ориентира здания, расположенного за пределами участка, адрес ориентира: Пензенская область, Коммунарский район, с/Телегин, пер.Школьный, д.5

Кадастровый (или условный) номер: 58:12:7002001:252

Существование ограничений (обременения) права: доверительное управление о чем в Едином государственном реестре прав на недвижимое имущество и сделок с ним "28" августа 2013 года сведения записаны регистрацией № 58-58-12/010/2013-082

Регистратор:  Ковалова Т.А.
(подпись)

58 АБ № 432918

СВИДЕТЕЛЬСТВО
О ГОСУДАРСТВЕННОЙ РЕГИСТРАЦИИ ПРАВА
Управление Федеральной службы государственной регистрации,
кадастра и картографии по Пензенской области

Дата выдачи: "28" августа 2013 года

Документы-основания: • Договор купли-продажи земельных долей от 13.06.2013 №66-06/2013/ДУ/КВ
• Договор купли-продажи земельных долей от 30.07.2013 №69-07/2013/ДУ/КВ

Субъект (субъекты) права: Владельцы инвестиционных паяв
- Закрытый републ. паевой инвестиционный фонд "Финанс-Капитальные домены", данные о которых устанавливаются на основании данных лицевых счетов владельцев инвестиционных паяв и реестре владельцев инвестиционных паяв и счетов деп. владельцев инвестиционных паяв

Вид права: Общая долевая собственность

Объект права: Земельный участок для сельскохозяйственного производства, категория земель: земли сельскохозяйственного назначения, общая площадь 99000 кв. м, адрес (местонахождение) объекта: Участок находится примерно в 2800 м по направлению на запад от ориентира здание, расположенного за пределами участка, адрес ориентира: Пензенская область, Колыбельский район, с.Крупец, ул.Школьный, д.1

Кадастровый (или условный) номер: 58-12-7201002+93

Существующие ограничения (обременения) права: доверительное управление о чем в Едином государственном реестре прав на недвижимое имущество и сделок с ним "28" августа 2013 года сделана запись регистрации № 58-58-12/010/2013-079

Регистратор: _____
Климова Т. В. (подпись)

58 АБ № 432916

СВИДЕТЕЛЬСТВО
О ГОСУДАРСТВЕННОЙ РЕГИСТРАЦИИ ПРАВА
Управление Федеральной службы государственной регистрации,
кадастра и картографии по Пензенской области

Дата выдачи: "28" августа 2013 года

Документы-основания: • Договор купли-продажи земельных долей от 13.06.2013 №66-06/2013/ДУ/КВ
• Договор купли-продажи земельных долей от 30.07.2013 №69-07/2013/ДУ/КВ

Субъект (субъекты) права: Владельцы инвестиционных паяв
- Закрытый републ. паевой инвестиционный фонд "Финанс-Капитальные домены", данные о которых устанавливаются на основании данных лицевых счетов владельцев инвестиционных паяв и реестре владельцев инвестиционных паяв и счетов деп. владельцев инвестиционных паяв

Вид права: Общая долевая собственность

Объект права: Земельный участок для сельскохозяйственного производства, категория земель: земли сельскохозяйственного назначения, общая площадь 26690 кв. м, адрес (местонахождение) объекта: Участок находится примерно в 1600 м по направлению на запад от ориентира здание, расположенного за пределами участка, адрес ориентира: Пензенская область, Колыбельский район, с.Телегово, пер.Школьный, д.5

Кадастровый (или условный) номер: 58-12-7002001-250

Существующие ограничения (обременения) права: доверительное управление о чем в Едином государственном реестре прав на недвижимое имущество и сделок с ним "28" августа 2013 года сделана запись регистрации № 58-58-12/010/2013-079

Регистратор: _____
Климова Т. В. (подпись)

58 АБ № 432915

РОССИЙСКАЯ ФЕДЕРАЦИЯ
СЕРВИС ГОСУДАРСТВЕННОЙ РЕГИСТРАЦИИ ПРАВ НА НЕДВИЖИМОЕ ИМУЩЕСТВО И ТОВАРЫ КАК ОБЪЕКТОВ ЭКОНОМИЧЕСКОЙ ДЕЯТЕЛЬНОСТИ

СЕРВИС ГОСУДАРСТВЕННОЙ РЕГИСТРАЦИИ ПРАВ

О ГОСУДАРСТВЕННОЙ РЕГИСТРАЦИИ ПРАВ

Управление Федеральной службы государственной регистрации, кадастра и картографии по Пензенской области

Дата выдачи: "28" августа 2013 года

Документы-основания: • Договор купли-продажи земельных долей от 13.06.2013 №60-06/2013/ДУ/КВ
 • Договор купли-продажи земельных долей от 30.07.2013 №69-07/2013/ДУ/КВ

Субъект (субъекты) права: Владельцы инвестиционных паев
 - Закрытый паевой инвестиционный фонд "Фонд-Капитальные инвестиции", данные о котором устанавливаются на основании данных личных счетов владельцев инвестиционных паев в реестре владельцев инвестиционных паев и счетов депо владельцев инвестиционных паев

Вид права: Общая долевая собственность

Объект права: Земельный участок для сельскохозяйственного производства, категория земель: земли сельскохозяйственного назначения, общая площадь: 9000 кв. м, адрес (местонахождение) объекта: Участок находится примерно в 2200 м по направлению на юго-запад от ориентира здания, расположенного за аркадным участком, адрес ориентира: Пензенская область, Колышлейский район, с. Крутое, ул. Школьная, д.1

Кадастровый (или условный) номер: 58:12:7001002:94

Существующие ограничения (обременения) права: доверительное управление о чем в Едином государственном реестре прав на недвижимое имущество и сделок с ним "28" августа 2013 года сделана запись регистрации № 58-58-12/010/2013-077

Регистратор: Копылова Е. В. (подпись)

58 АБ № 432914

РОССИЙСКАЯ ФЕДЕРАЦИЯ
СЕРВИС ГОСУДАРСТВЕННОЙ РЕГИСТРАЦИИ ПРАВ НА НЕДВИЖИМОЕ ИМУЩЕСТВО И ТОВАРЫ КАК ОБЪЕКТОВ ЭКОНОМИЧЕСКОЙ ДЕЯТЕЛЬНОСТИ

СЕРВИС ГОСУДАРСТВЕННОЙ РЕГИСТРАЦИИ ПРАВ

О ГОСУДАРСТВЕННОЙ РЕГИСТРАЦИИ ПРАВ

Управление Федеральной службы государственной регистрации, кадастра и картографии по Пензенской области

Дата выдачи: "28" августа 2013 года

Документы-основания: • Договор купли-продажи земельных долей от 13.06.2013 №60-06/2013/ДУ/КВ
 • Договор купли-продажи земельных долей от 30.07.2013 №69-07/2013/ДУ/КВ

Субъект (субъекты) права: Владельцы инвестиционных паев
 - Закрытый паевой инвестиционный фонд "Фонд-Капитальные инвестиции", данные о котором устанавливаются на основании данных личных счетов владельцев инвестиционных паев в реестре владельцев инвестиционных паев и счетов депо владельцев инвестиционных паев

Вид права: Общая долевая собственность

Объект права: Земельный участок для сельскохозяйственного производства, категория земель: земли сельскохозяйственного назначения, общая площадь: 32000 кв. м, адрес (местонахождение) объекта: Участок находится примерно в 1900 м по направлению на запад от ориентира здания, расположенного за аркадным участком, адрес ориентира: Пензенская область, Колышлейский район, с. Тельцево, пер. Школьный, д.5

Кадастровый (или условный) номер: 58:12:7002001:253

Существующие ограничения (обременения) права: доверительное управление о чем в Едином государственном реестре прав на недвижимое имущество и сделок с ним "28" августа 2013 года сделана запись регистрации № 58-58-12/010/2013-076

Регистратор: Копылова Е. В. (подпись)

58 АБ № 432913





СВЯДЕТЕЛЬСТВО

ГОСУДАРСТВЕННОЙ РЕГИСТРАЦИИ ПРАВА

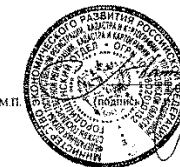
Управление Федеральной службы государственной регистрации,
кадастра и картографии по Пензенской области

Дата выдачи: "04" августа 2011 года
Документы-основания: • Договор купли-продажи земельных участков от 23.06.2011 г. №46-06/2011/ДУ/КВ
Субъект (субъекты) права: Владельцы инвестиционных паев
- Закрытый паевой инвестиционный фонд "Финанс - Капитальные вложения", данные о которых устанавливаются на основании данных лицевых счетов владельцев инвестиционных паев в реестре владельцев инвестиционных паев и счетов депо владельцев инвестиционных паев
Вид права: Общая долевая собственность
Объект права: Земельный участок, категория земель: земли сельскохозяйственного назначения, разрешенное использование: для сельскохозяйственного использования, общая площадь 339137 кв. м, адрес объекта: примерно в 4500 м по направлению на юго-запад от ориентира строение, расположенного за пределами участка, адрес ориентира: р-н Лопатинский, с.Лопатино, ул. Пионерская, д.18
Кадастровый (или условный) номер: 58:15:491403:243
Существующие ограничения (обременения) права: доверительное управление о чем в Едином государственном реестре прав на недвижимое имущество и сделок с ним "04" августа 2011 года сделана запись регистрации № 58-58-07/021/2011:543


Регистратор

Баттыш Н. А.

МП



58-АА № 958795


СВЯТАТО
 ФЕДЕРАЦИЯ
 ЕДИННЫЙ ГОСУДАРСТВЕННЫЙ РЕЕСТР ПРАВ НА НЕДВИЖИМОЕ ИМУЩЕСТВО И СДЕЛОК С НИМ

СВЯТАТО
 ФЕДЕРАЦИЯ
 ЕДИННЫЙ ГОСУДАРСТВЕННЫЙ РЕЕСТР ПРАВ НА НЕДВИЖИМОЕ ИМУЩЕСТВО И СДЕЛОК С НИМ

О ГОСУДАРСТВЕННОЙ РЕГИСТРАЦИИ ПРАВА
 Управление Федеральной службы государственной регистрации,
 кадастра и картографии по Пензенской области

Дата выдачи: "04" августа 2011 года
 Документы-основания: • Договор купли-продажи земельных участков от 23.06.2011 г. №46-06/2011/ДУ/КВ


Субъект (субъекты) права: Владельцы инвестиционных паев
 - Закрытый паевой инвестиционный фонд "Финан - Капитальные вложения", данные о которых устанавливаются на основании данных лицевых счетов владельцев инвестиционных паев в реестре владельцев инвестиционных паев и счетов депо владельцев инвестиционных паев

Вид права: Общая долевая собственность
 Объект права: Земельный участок, категория земель: земли сельскохозяйственного назначения, разрешенное использование: для сельскохозяйственного использования, общая площадь 2131266 кв. м, адрес объекта: примерно в 2900 м по направлению на северо-восток от ориентира строение, расположенного за пределами участка, адрес ориентира: р-н Лопатинский, с.Лопатино, ул. Пионерская, д.18


Кадастровый (или условный) номер: 58:15:521001:38

Существующие ограничения (обременения) права: доверительное управление о чем в Едином государственном реестре прав на недвижимое имущество и сделок с ним "04" августа 2011 года сделана запись регистрации № 58-58-07/021/2011-541

Регистратор Бантыш Н. А. М.П.



58-АА № 958796


СВЯТАТО
 ФЕДЕРАЦИЯ
 ЕДИННЫЙ ГОСУДАРСТВЕННЫЙ РЕЕСТР ПРАВ НА НЕДВИЖИМОЕ ИМУЩЕСТВО И СДЕЛОК С НИМ

СВЯТАТО
 ФЕДЕРАЦИЯ
 ЕДИННЫЙ ГОСУДАРСТВЕННЫЙ РЕЕСТР ПРАВ НА НЕДВИЖИМОЕ ИМУЩЕСТВО И СДЕЛОК С НИМ

О ГОСУДАРСТВЕННОЙ РЕГИСТРАЦИИ ПРАВА
 Управление Федеральной службы государственной регистрации,
 кадастра и картографии по Пензенской области

Дата выдачи: "04" августа 2011 года
 Документы-основания: • Договор купли-продажи земельных участков от 23.06.2011 г. №46-06/2011/ДУ/КВ


Субъект (субъекты) права: Владельцы инвестиционных паев
 - Закрытый паевой инвестиционный фонд "Финан - Капитальные вложения", данные о которых устанавливаются на основании данных лицевых счетов владельцев инвестиционных паев в реестре владельцев инвестиционных паев и счетов депо владельцев инвестиционных паев

Вид права: Общая долевая собственность
 Объект права: Земельный участок, категория земель: земли сельскохозяйственного назначения, разрешенное использование: для сельскохозяйственного использования; общая площадь 2488201 кв. м, адрес объекта: примерно в 4550 м по направлению на юго-запад от ориентира строение, расположенного за пределами участка, адрес ориентира: р-н Лопатинский, с.Лопатино, ул. Пионерская, д.18

Кадастровый (или условный) номер: 58:15:510101:77

Существующие ограничения (обременения) права: доверительное управление о чем в Едином государственном реестре прав на недвижимое имущество и сделок с ним "04" августа 2011 года сделана запись регистрации № 58-58-07/021/2011-541

Регистратор Бантыш Н. А. М.П.



58-АА № 958794



ОБЛАСТНОЕ

УПРАВЛЕНИЕ ФЕДЕРАЛЬНОЙ СЛУЖБЫ ГОСУДАРСТВЕННОЙ РЕГИСТРАЦИИ, КАДАСТРА И КАРТОГРАФИИ ПО ПЕНЗЕНСКОЙ ОБЛАСТИ

Управление Федеральной службы государственной регистрации, кадастра и картографии по Пензенской области

Дата выдачи: "04" августа 2011 года
Документы-основания: • Договор купли-продажи земельных участков от 23.06.2011 г. №46-06/2011/ДУ/КВ

Субъект (субъекты) права: Владельцы инвестиционных паев
- Закрытый реитный паевой инвестиционный фонд "Финанс - Капитальные вложения", данные о которых устанавливаются на основании данных лицевых счетов владельцев инвестиционных паев в реестре владельцев инвестиционных паев и счетов депо владельцев инвестиционных паев

Вид права: Общая долевая собственность

Объект права: Земельный участок, категория земель: земли сельскохозяйственного назначения, разрешенное использование: для сельскохозяйственного использования, общая площадь 2128319 кв. м, адрес объекта: примерно в 1800 м по направлению на юго-запад от ориентира строение, расположенного за пределами участка, адрес ориентира: р-н Лопатинский, с.Лопатино, ул. Пионерская, 18

Кадастровый (или условный) номер: 58:15:510101:76

Существующие ограничения (обременения) права: доверительное управление о чем в Едином государственном реестре прав на недвижимое имущество и сделок с ним "04" августа 2011 года сделана запись регистрации № 58-58-07/021/2011-544

Регистратор

Бантыш Н. А.



58-АА № 958797



ОБЛАСТНОЕ

УПРАВЛЕНИЕ ФЕДЕРАЛЬНОЙ СЛУЖБЫ ГОСУДАРСТВЕННОЙ РЕГИСТРАЦИИ, КАДАСТРА И КАРТОГРАФИИ ПО ПЕНЗЕНСКОЙ ОБЛАСТИ

Управление Федеральной службы государственной регистрации, кадастра и картографии по Пензенской области

Дата выдачи: "04" августа 2011 года
Документы-основания: • Договор купли-продажи земельных участков от 23.06.2011 г. №46-06/2011/ДУ/КВ

Субъект (субъекты) права: Владельцы инвестиционных паев
- Закрытый реитный паевой инвестиционный фонд "Финанс - Капитальные вложения", данные о которых устанавливаются на основании данных лицевых счетов владельцев инвестиционных паев в реестре владельцев инвестиционных паев и счетов депо владельцев инвестиционных паев

Вид права: Общая долевая собственность

Объект права: Земельный участок, категория земель: земли сельскохозяйственного назначения, разрешенное использование: для сельскохозяйственного использования, общая площадь 1176805 кв. м, адрес объекта: примерно в 2200 м по направлению на юг от ориентира строение, расположенного за пределами участка, адрес ориентира: р-н Лопатинский, с.Лопатино, ул. Пионерская, 18

Кадастровый (или условный) номер: 58:15:510101:78

Существующие ограничения (обременения) права: доверительное управление о чем в Едином государственном реестре прав на недвижимое имущество и сделок с ним "04" августа 2011 года сделана запись регистрации № 58-58-07/021/2011-545

Регистратор

Бантыш Н. А.



58-АА № 958798



ОБЛАСТНОЕ

ГОСУДАРСТВЕННОЙ РЕГИСТРАЦИИ ПРАВА

Управление Федеральной службы государственной регистрации,
кадастра и картографии по Пензенской области

Дата выдачи: "04" августа 2011 года
Документы-основания: • Договор купли-продажи земельных участков от 23.06.2011 г. №46-06/2011/ДУ/КВ

Субъект (субъекты) права: Владельцы инвестиционных паев
- Закрытый реальный паевой инвестиционный фонд "Финанс - Капитальные вложения", данные о которых устанавливаются на основании данных лицевых счетов владельцев инвестиционных паев в реестре владельцев инвестиционных паев и счетов депо владельцев инвестиционных паев

Вид права: Общая долевая собственность

Объект права: Земельный участок, категория земель: земли сельскохозяйственного назначения, разрешенное использование: для сельскохозяйственного использования, общая площадь 970449 кв. м, адрес объекта: примерно в 5600 м по направлению на юг от ориентира строения, расположенного за пределами участка, адрес ориентира: р-н Лопатинский, с.Лопатино, ул. Пионерская, №18

Кадастровый (или условный) номер: 58:15:510102:114

Существующие ограничения (обременения) права: доверительное управление о чем в Едином государственном реестре прав на недвижимое имущество и сделок с ним "04" августа 2011 года сделана запись регистрации № 58-58-07/021/2011-531

Регистратор

Бантыш Н. А.

М.П.



58-АА № 958793



ОБЛАСТНОЕ

ГОСУДАРСТВЕННОЙ РЕГИСТРАЦИИ ПРАВА

Управление Федеральной службы государственной регистрации,
кадастра и картографии по Пензенской области

Дата выдачи: "04" августа 2011 года
Документы-основания: • Договор купли-продажи земельных участков от 23.06.2011 г. №46-06/2011/ДУ/КВ

Субъект (субъекты) права: Владельцы инвестиционных паев
- Закрытый реальный паевой инвестиционный фонд "Финанс - Капитальные вложения", данные о которых устанавливаются на основании данных лицевых счетов владельцев инвестиционных паев в реестре владельцев инвестиционных паев и счетов депо владельцев инвестиционных паев

Вид права: Общая долевая собственность

Объект права: Земельный участок, категория земель: земли сельскохозяйственного назначения, разрешенное использование: для сельскохозяйственного использования, общая площадь 452006 кв. м, адрес объекта: примерно в 5300 м по направлению на юг от ориентира строения, расположенного за пределами участка, адрес ориентира: р-н Лопатинский, с.Лопатино, ул. Пионерская, №18

Кадастровый (или условный) номер: 58:15:510102:113

Существующие ограничения (обременения) права: доверительное управление о чем в Едином государственном реестре прав на недвижимое имущество и сделок с ним "04" августа 2011 года сделана запись регистрации № 58-58-07/021/2011-546

Регистратор

Бантыш Н. А.

М.П.



58-АА № 958799

Пронумеровано, пронумеровано

Всего 257 *архивных* листов

Ген. Директор *Слуцкий Д.Е.*

